



Załącznik nr ... do Uchwały Nr
Rady Gminy Łącko z dnia

GMINNY PROGRAM REWITALIZACJI GMINY ŁĄCKO NA LATA 2025-2030



Łącko, październik 2025 rok

Spis treści

WSTĘP	4
1. STRUKTURA GMINNEGO PROGRAMU REWITALIZACJI	6
1.1 Okres realizacji	8
1.2 Konsultacje społeczne	9
1.3 Wskaźniki i uzasadnienie wyboru obszaru wsparcia	11
1.4 Metodologia opracowania.....	12
2. POWIĄZANIE PROGRAMU Z DOKUMENTAMI STRATEGICZNYMI I PLANISTYCZNYMI DOTYCZACYMI GMINY	13
2.1 Programy Krajowe	13
2.2 Programy Regionalne i Subregionalne.....	18
2.3 Programy Lokalne.....	22
3. ZAŁOŻENIA GMINNEGO PROGRAMU REWITALIZACJI	25
3.1 Metodologia wyznaczenia obszaru zdegradowanego i obszaru rewitalizacji.....	25
3.2 Wizja i cele rewitalizacji Gminy Łącko.....	30
3.3 Misja rewitalizacji Gminy Łącko.....	37
3.4 Kryteria wyboru obszarów kryzysowych.....	37
4. DELIMITACJA OBSZARÓW KRYZYSOWYCH	41
4.1 Charakterystyka Obszarów Kryzysowych wraz z uzasadnieniem wyboru.....	42
4.2 Metodologia wyznaczenia obszaru zdegradowanego i obszaru rewitalizacji.....	43
4.3 Zadania inwestycyjne do realizacji na obszarach rewitalizowanych.....	45
4.4 Zadania nieinwestycyjne do realizacji na obszarach rewitalizowanych.....	56
5. MECHANIZMY INTEGROWANIA CELÓW REWITALIZACYJNYCH I KIERUNKÓW DZIAŁAŃ ORAZ PRZEDSIĘWZIĘĆ REWITALIZACYJNYCH	64
5.1 Mechanizmy integracji.....	65
5.2 Komplementarność przedsięwzięć rewitalizacyjnych.....	66
5.2.1 Komplementarność przestrzenna.....	67
5.2.2 Komplementarność problemowa.....	68
5.2.3 Komplementarność proceduralno-instytucjonalna	71
5.2.4 Komplementarność międzyokresowa	72
5.2.5 Komplementarność finansowa	72
5.2.6 Komplementarność w zakresie ustawy z 19 lipca 2019 r. o zapewnieniu dostępności osobom ze szczególnymi potrzebami	73
5.3 Komplementarność projektów	74
5.4 Zestawienie projektów /karty projektów/	78
5.4.1 Projekty inwestycyjne główne	78
5.4.2 Projekty nieinwestycyjne	102
5.4.3 Projekty uzupełniające (Działania społeczne)	111
5.5 Oczekiwane wskaźniki realizacji Gminnego programu rewitalizacji	113
5.6 Wpływ projektów podstawowych na zniwelowanie problemów społeczno-gospodarczych w obszarze rewitalizowanym	120
5.7 Źródła finansowania	125

6. SZACUNKOWE RAMY FINANSOWE GMINNEGO PROGRAMU REWITALIZACJI	130
6.1 Wykaz niezbędnych pozwoleń	133
6.2 Określenie niezbędnych zmian w uchwałach	135
6.3 Wykaz niezbędnych opinii	135
7. SYSTEM WDRAŻANIA GMINNEGO PROGRAMU REWITALIZACJI WRAZ Z HARMONOGRAMEM	136
7.1 Struktura zarządzania wdrażaniem GPR	136
7.2 System wdrażania programu	138
7.3 Komitet Rewitalizacji	139
7.4 Ewaluacja i monitorowanie Gminnego Programu Rewitalizacji	143
7.5 Ocena oddziaływania na środowisko Gminnego Programu Rewitalizacji	144
7.6 System wprowadzania zmian w programie rewitalizacji /procedury uaktualniania	144
7.7 Specjalna Strefa Rewitalizacji	146
7.8 Obszary szczególnego zagrożenia powodzią oraz osuwiskami na terenach objętych rewitalizacją	146
7.9 Sposób realizacji gminnego programu rewitalizacji w zakresie planowania i zagospodarowania przestrzennego	148
7.9.1 Wskazanie zakresu zmian w studium uwarunkowań i kierunków zagospodarowania przestrzennego gminy	148
7.9.2 Wskazanie miejscowych planów zagospodarowania przestrzennego koniecznych do uchwalenia albo zmiany	148
Spis Tabel	154
Spis Map	154

WSTĘP

Przepisy ustawy z dnia 9 października 2015 r. o rewitalizacji, zwanej dalej ustawą o rewitalizacji, określają zasady oraz tryb przygotowywania, prowadzenia i oceny rewitalizacji, przygotowanie, koordynowanie i tworzenie warunków do prowadzenia rewitalizacji, a także jej prowadzenie w zakresie własności gminy, chcąc w skuteczny, długofalowy i kompleksowy sposób zapobiegać negatywnym zjawiskom, występującym na terenie gminy. W związku z tym w celu kontynuacji prowadzonych przez Gminę działań zmierzających do powstrzymania lub zapobiegania procesom degradacji opracowano niniejszy program.

Rewitalizacja zakłada optymalne wykorzystanie specyficznych uwarunkowań danego obszaru oraz wzmocnienie jego lokalnych potencjałów (w tym także kulturowych) i jest procesem wieloletnim, prowadzonym przez interesariuszy (m.in. przedsiębiorców, organizacje pozarządowe, właścicieli nieruchomości, organy władzy publicznej, etc.) tego procesu, w tym przede wszystkim we współpracy z lokalną społecznością.

Program rewitalizacji jest inicjowany, opracowany i uchwalony przez radę gminy, na podstawie art. 18 ust. 2 pkt. 6 ustawy z dnia 8 marca 1990 r. o samorządzie gminnym (tekst jednolity Dz. U. z 2025 r. poz. 1153) oraz na podstawie ustawy z dnia 9 października 2015 r. o rewitalizacji (Dz.U. z 2024 r. poz. 278). Przygotowanie, koordynowanie i tworzenie warunków do prowadzenia rewitalizacji, a także jej prowadzenie w zakresie własności gminy, stanowią jej zadania własne. Rada Gminy Łącko podejmując uchwałę nr 70/XVI/2025 w dniu 29.08.2025 r. wyraziła zgodę na przystąpienie do sporządzenia gminnego programu rewitalizacji. Gminny Program Rewitalizacji Gminy Łącko na lata 2025-2030 (GPR) stanowi dokument operacyjny wyznaczający cele i kierunki działania w perspektywie długookresowej, które mają zapewnić kompleksową rewitalizację na określonym obszarze gminy. Działania te mają wobec siebie charakter komplementarny - obejmując zarówno sferę społeczną, jak i pozaspołeczną (gospodarczą, środowiskową, techniczną oraz przestrzenno-funkcjonalną). Celem realizacji zapisów niniejszego dokumentu jest wyprowadzenie obszaru rewitalizacji ze stanu kryzysowego oraz stworzenie warunków jego zrównoważonego rozwoju.

Granice obszaru zdegradowanego i obszaru rewitalizacji zostały określone uchwałą nr 82/XVII/2025 Rady Gminy Łącko z dnia 26 września 2025 roku w sprawie wyznaczenia obszaru zdegradowanego i obszaru rewitalizacji Gminy Łącko.

W wyniku przeprowadzonych analiz, na terenie Gminy Łącko wytyczono pięć obszarów zdegradowanych: Sołectwo Jazowsko, Sołectwo Łącko, Sołectwo Maszkowice, Sołectwo Obidza, Sołectwo Zarzecze. Jako uzupełnienie do obszaru rewitalizacji w m. Zagorzyn zaplanowano realizację kluczowej inwestycji oddziaływującej na obszar rewitalizacji. We współpracy z lokalnymi partnerami, takimi jak np.: członkowie OSP, KGW, organizacje pozarządowe, OPS czy GOK zaplanowano szereg działań, mających wyprowadzić obszary z sytuacji kryzysowej. Rewitalizacja daje możliwość połączenia sił wielu instytucji i podmiotów, które wspólnie mogą rozwiązać złożone problemy.

Planując działania podejmowane na obszarze zwrócono szczególną uwagę na aktywizację społeczną, kulturalną i rekreację fizyczną mieszkańców, budowanie poczucia tożsamości lokalnej, a także poprawę bezpieczeństwa i warunków życia mieszkańców gminy. Ponadto przewidziane są inwestycje w infrastrukturę drogową oraz zagospodarowanie terenów na cele turystyczno-rekreacyjne.

Dzięki wdrożeniu Gminnego Programu Rewitalizacji zwiększy się atrakcyjność gospodarcza Gminy Łącko, a co za tym idzie stworzona zostanie szansa do tworzenia nowych podmiotów gospodarczych oraz miejsc pracy. Ponadto wdrożenie działań zaplanowanych w GPR pozwoli na rozwój kulturalno-społeczny gminy, a co za tym idzie na przeciwdziałanie wykluczeniu kulturalnemu mieszkańców gminy.

1. STRUKTURA GMINNEGO PROGRAMU REWITALIZACJI

Proces rewitalizacji w dokumencie został przedstawiony jako przedsięwzięcie całościowe (integrujące interwencję na rzecz społeczności lokalnej, przestrzeni i lokalnej gospodarki), skoncentrowane terytorialnie i prowadzone we współpracy z lokalną społecznością, w sposób zaplanowany oraz zintegrowany. Rewitalizacja, poprzez realizację spójnych i komplementarnych działań jest kompleksowa poprzez zmiany w różnych sferach życia mieszkańców: społecznej, kulturowej, gospodarczej oraz przestrzennej i środowiskowej.

Obszary, w których zaplanowano potrzebę realizacji działań rewitalizacyjnych wyznaczono biorąc pod uwagę wyniki wszystkich prowadzonych analiz statystycznych danych dotyczących problemów Gminy Łącko oraz jej poszczególnych miejscowości. Ponadto w trakcie analizy prowadzono konsultacje społeczne, które pozwoliły na doprecyzowanie oraz zdiagnozowanie potrzeb społeczności lokalnej.

Partycypacja społeczna jest nieodłącznym elementem procesu rewitalizacji i stanowi fundament wszelkich działań na każdym etapie tego procesu. Udział wszystkich interesariuszy w tworzeniu gminnego programu rewitalizacji (dalej: GPR) można określić jako szeroki i wystarczający, poczynając od informacji o działaniach władz lokalnych, poprzez współudział w podejmowaniu decyzji o kierunkach interwencji aż po aktywne uczestnictwo w projektach. Duży wkład w przygotowaniu oraz wdrażaniu programu ma zarówno społeczność lokalna, organizacje pozarządowe, przedsiębiorcy, jak i inni interesariusze obszarów zdegradowanych. Partycypacja społeczna w tworzeniu GPR miała miejsce na etapie: diagnozy sytuacji kryzysowej; identyfikacji możliwych rozwiązań (identyfikacja głównych problemów, propozycja działań rewitalizacyjnych). Ponadto w GPR założono czynny wkład społeczności lokalnej przy wdrażaniu i utrzymaniu przyjętych założeń.

Jako narzędzia partycypacji społecznej zastosowano:

- ✓ elektroniczną komunikację bezpośrednią w postaci: zamieszczenia na stronie www Urzędu Gminy w Łącku oraz w BIP informacji nt. prowadzonych prac nad GPR oraz konsultacje projektu uchwały o wyznaczenie obszaru zdegradowanego oraz obszaru rewitalizacji,

- ✓ komunikację bezpośrednią w postaci spotkań wiejskich oraz informacji udzielanych bezpośrednio w Urzędzie Gminy w Łącku lub w Centrum Kultury i Edukacji Muzycznej w Łącku,
- ✓ komunikację pośrednią za pomocą Radnych oraz Sołtysów z obszaru Gminy Łącko.

Interesariusze GPR byli informowani o każdym etapie prowadzącym do opracowania dokumentu oraz mieli możliwość wypowiedzenia się czy zgłoszenia swoich uwag. Ostateczny kształt GPR został wypracowany wspólnie ze wszystkimi interesariuszami. Część z nich będzie brała udział w realizacji GPR poprzez realizację projektów rewitalizacyjnych, a podczas monitoringu i oceny realizacji GPR wszyscy interesariusze będą mogli zgłosić swoje uwagi lub sugestie.

Dzięki przeprowadzonej analizie społeczno-techniczno- gospodarczej oraz dzięki konsultacjom społecznym określono obszary kryzysowe wymagające podjęcia działań rewitalizacyjnych. Realizacja założonych projektów o charakterze infrastrukturalnym i nieinfrastrukturalnym realizowanych przez gminę oraz innych partnerów procesu rewitalizacji pozwoli na osiągnięcie synergii efektów przedsięwzięć rewitalizacyjnych. Będzie to możliwe dzięki strategicznemu podejściu do realizacji przedsięwzięć rewitalizacyjnych, a także objęciu wsparciem projektów komplementarnych realizowanych przez kilka podmiotów. Wyznaczone cele rewitalizacji wynikają ze zdiagnozowanych problemów, które skumulowały się na obszarze gminy. Ich realizacja wpłynie na rozwiązanie lub zminimalizowanie najistotniejszych problemów gminy oraz przyczyni się do wzrostu jej atrakcyjności w ocenie inwestorów, turystów a przede wszystkim mieszkańców.

Gminny Program Rewitalizacji dla Gminy Łącko na lata 2025-2030 został opracowany zgodnie z zapisami „Zasady realizacji instrumentów terytorialnych w Polsce w perspektywie finansowej UE na lata 2021-2027” Minister Funduszy i Polityki Regionalnej z dnia 24 sierpnia 2023r. oraz z zapisami ustawy z dnia 20 lutego 2024 r. o rewitalizacji (Dz. U. 2024r., poz. 278); Regulaminu prowadzenia Wykazu programów rewitalizacji gmin województwa małopolskiego stanowiących Strategie IIT na lata 2021 - 2027 (wprowadzonego uchwałą nr 23/24 Zarządu Województwa Małopolskiego z dnia 9 stycznia 2024 r.).

Poprzednio obowiązujący Gminny Program Rewitalizacji dla Gminy Łącko na lata 2016-2022 stracił swą aktualność. Stwierdzono także że znacząco wyczerpał zdiagnozowane potrzeby infrastrukturalne mieszkańców. Ujęte w nim

przedsięwzięcia zostały zakończone i osiągnęły zakładane cele oraz wskaźniki. W związku z powyższym koniecznym stało się opracowanie nowego Gminnego Programu Rewitalizacji, wyznaczenia nowych obszarów, zadań i przedsięwzięć oraz modyfikacji tych niezrealizowanych. Nowe zadania inwestycyjne będą również narzędziem wspomagającym dalsze zmiany społeczne.

1.1 Okres realizacji

Ramy czasowe Gminnego Programu Rewitalizacji dla Gminy Łącko zostały określone na podstawie okresów programowania i budżetowania funduszy z Unii Europejskiej na lata 2021-2027, a także dostęp do funduszy krajowych i europejskich.

W ramach programu przewiduje się przeprowadzenie działań naprawczych w latach 2024 – 2030 w układzie kroczącym z możliwością zmian, zarówno pod względem terminów realizacji poszczególnych zadań jak i merytorycznym, tj. poszerzenia zakresu planowanych zadań pod warunkiem utrzymania ich w obszarze planowanej rewitalizacji oraz zmian budżetów. Harmonogram działań w zakresie tworzenia Gminnego Programu Rewitalizacji przedstawia Tabela 1.

Tabela 1. Harmonogram działań w zakresie tworzenia Gminnego Programu Rewitalizacji

Działania	Termin
Zarządzenie Nr 82/2025 Wójta Gminy Łącko z dnia 1 sierpnia 2025 r. w sprawie przeprowadzenia konsultacji społecznych projektu uchwały Rady Gminy Łącko w sprawie wyznaczenia obszaru zdegradowanego i obszaru rewitalizacji dla Gminy Łącko	01.08.2025 r.
Konsultacje społeczne w sprawie projektu uchwały Rady Gminy Łącko w sprawie wyznaczenia obszaru zdegradowanego i obszaru rewitalizacji dla Gminy Łącko	01.08.2025 r. – 08.09.2025 r.
Podjęcie uchwały przez Radę Gminy Łącko w sprawie przystąpienia do sporządzenia "Gminnego Programu Rewitalizacji Gminy Łącko na lata 2025-2030"	29.08.2025 r.

Przyjęcie uchwały Rady Gminy Łącko w sprawie wyznaczenia obszaru zdegradowanego i obszaru rewitalizacji dla Gminy Łącko	26.09.2025 r.
Konsultacje społeczne dot. gromadzenia propozycji projektów jakie powinny być wsparte w ramach opracowywanego GPR	15.10.2025r. do 24.10.2025r.
Konsultacje społeczne Gminnego Programu Rewitalizacji dla Gminy Łącko na lata 2025-2030 oraz projektu Regulaminu Komitetu Rewitalizacji Gminy Łącko	27.10.2025 do 01.12.2025
Przyjęcie Gminnego Programu Rewitalizacji dla Gminy Łącko na lata 2025-2030 na sesji Rady Gminy Łącko	Grudzień 2025
Wdrażanie GPR, bieżący monitoring oraz ewaluacja co najmniej raz na 3 lata.	Zgodnie z założeniami Programu

Źródło: opracowanie własne

1.2 Konsultacje społeczne

Ze względu na kompleksowy charakter procesu rewitalizacji, kilkuletni czas realizacji oraz długofalowe rezultaty i oddziaływanie zadań realizowanych w ramach GPR – Gmina Łącko podjęła szereg działań zmierzających do szerokiej popularyzacji problemów w przedmiotowym zakresie.

Bezpośrednim celem konsultacji społecznych było:

- zapoznanie mieszkańców z szansami, jakie daje proces rewitalizacji,
- konsultacja i gromadzenie pomysłów projektów,
- udział przy wyznaczeniu obszaru wsparcia – obszaru problemowego,
- zapoznanie mieszkańców z wynikami wcześniej prowadzonych konsultacji.

Konsultacje społeczne prowadzono w trybie art. 6 ustawy z dnia 9 października 2015 r. o rewitalizacji (tj. Dz. U. z 2024 r., poz. 278), za pomocą poniższych narzędzi konsultacyjnych:

- a) spotkania konsultacyjne z mieszkańcami,

- b) przekazywanie informacji o opracowywanym programie rewitalizacji do radnych i sołtysów oraz omawianie kolejnych etapów podczas spotkań roboczych w Urzędzie Gminy w Łącku,
- c) zbieranie uwag i opinii w formie papierowej oraz elektronicznej z wykorzystaniem formularza zgłaszania uwag,
- d) zbieranie uwag ustnych.

Konsultacje prowadzone w ramach opracowywanego programu rewitalizacji:

- 1) Konsultacje społeczne w celu poznania opinii społeczeństwa na temat aktualnych potrzeb w zakresie rewitalizacji problemowych obszarów Gminy Łącko oraz oczekiwanych działań mających na celu jej ożywienie społeczno-gospodarcze, w związku z przystąpieniem do opracowania Gminnego Programu Rewitalizacji Gminy Łącko na lata 2025-2030.
Narzędzia: papierowe i elektroniczne zbieranie uwag z wykorzystaniem formularza zgłaszania uwag, zbieranie uwag ustnych, spotkania z mieszkańcami.
Termin: III kw. 2025 r.
- 2) Konsultacje społeczne projektu uchwały o wyznaczenie obszaru zdegradowanego i obszaru rewitalizacji Gminnego Programu Rewitalizacji Gminy Łącko na lata 2025-2030.
Narzędzia: papierowe i elektroniczne zbieranie uwag z wykorzystaniem formularza zgłaszania uwag, zbieranie uwag ustnych, spotkania z mieszkańcami.
Termin: 01.08.2025 r. – 08.09.2025 r.
- 3) Konsultacje społeczne - zbieranie propozycji kart projektów do programu rewitalizacji.
Narzędzia: papierowe i elektroniczne zbieranie uwag z wykorzystaniem formularza konsultacyjnego, zbieranie uwag ustnych
Termin: 15.10.2025 r. – 24.10.2025 r.
- 4) Konsultacje społeczne dot. projektu uchwały w sprawie określenia zasad wyznaczania składu oraz zasad działania Komitetu Rewitalizacji Gminy Łącko
Narzędzia: papierowe i elektroniczne zbieranie uwag z wykorzystaniem formularza zgłaszania uwag, zbieranie uwag ustnych, spotkania z mieszkańcami.

Termin: 27.10.2025 r. – 01.12.2025 r.

- 5) Konsultacje społeczne Gminnego Programu Rewitalizacji Gminy Łącko na lata 2025-2030

Narzędzia: papierowe i elektroniczne zbieranie uwag z wykorzystaniem formularza zgłaszania uwag, zbieranie uwag ustnych, spotkania z mieszkańcami.

Termin: 27.10.2025 r. – 01.12.2025 r.

Szczegóły prowadzonych konsultacji społecznych zawarte są w raportach z ich przebiegu stanowiących załącznik do Gminnego Programu Rewitalizacji.

1.3 Wskaźniki i uzasadnienie wyboru obszaru wsparcia

Diagnoza obecnej sytuacji w Gminie Łącko w podziale na poszczególne sołectwa pozwoliła na wyznaczenie obszaru zdegradowanego oraz obszaru rewitalizacji składającego się z trzech podobszarów. Uchwałą nr 70/XVI/2025 Rady Gminy Łącko z dnia 29 sierpnia 2025 r. w sprawie wyznaczenia obszaru zdegradowanego oraz obszaru rewitalizacji na terenie Gminy Łącko, Rada Gminy Łącko zatwierdziła wnioskowane przez Wójta Gminy Łącko następujące podobszary rewitalizacji:

- część miejscowości Jazowsko
- część miejscowości Łącko
- część miejscowości Maszkowice
- część miejscowości Obidza
- część miejscowości Zarzecze

Poniższa tabela wskazuje, iż wyznaczone podobszary spełniają warunki określone w Ustawie z dnia 9 października 2015 r. o rewitalizacji (Dz. U. z 2024 r., poz. 278) co do powierzchni obszaru objętego rewitalizacją oraz liczby zamieszkującej go ludności.

Tabela 2. Powierzchnia i liczba mieszkańców podobszarów rewitalizacji Gminy

Łącko

GMINA ŁĄCKO	OBSZAR REWITALIZACJI		UZASADNIENIE WYBORU
Dane dotyczące ludności i powierzchni			
Ilość mieszkańców /stan na 31.12.2024 dane Urząd Gminy/	ilość mieszkańców w obszarze rewitalizacji /stan na 31.12.2024 dane Urząd Gminy/		Obszar rewitalizacji stanowi 0,77 % powierzchni gminy. Jest to obszar części miejscowości Jazowsko, Łącko, Maszkowice, Obidza, Zarzecze. Na tym terenie zamieszkuje 934 mieszkańców tj. 5,55 % populacji gminy.
16 841	Jazowsko	564	
	Łącko	260	
	Maszkowice	53	
	Obidza	40	
	Zarzecze	17	
	Łącznie	934	
Powierzchnia gminy [ha]	Powierzchnia obszaru rewitalizacji [ha]		
13 295,00	Jazowsko	49,9638	
	Łącko	27,5319	
	Maszkowice	10,3071	
	Obidza	6,8366	
	Zarzecze	7,2520	
	Łącznie	101,8914	0,77%

Źródło: opracowanie własne

1.4 Metodologia opracowania

Gminny Program Rewitalizacji dla Gminy Łącko /dalej: GPR/ opracowany został z wykorzystaniem modelu ekspercko-partycypacyjnego, polegającego na możliwie szerokim udziale wszystkich interesariuszy w pracach nad GPR, przy jednoczesnym zaangażowaniu ekspertów zewnętrznych, odpowiadających między innymi za przeprowadzenie procesu konsultacji społecznych oraz opracowanie dokumentu pn. Gminny Program Rewitalizacji dla Gminy Łącko.

Etapy prac nad GPR obejmowały następujące działania:

- 1) Podjęcie dnia 26 września 2025r. przez Radę Gminy Łącko uchwały o przystąpieniu do opracowania Gminnego Programu Rewitalizacji dla Gminy

Łącko na lata 2025-2030 [Uchwała Nr 70/XVI/2025 Rady Gminy Łącko z dnia 29 sierpnia 2025 r. w sprawie przystąpienia do sporządzenia Gminnego Programu Rewitalizacji dla Gminy Łącko na lata 2025-2030].

- 2) Przeprowadzenie diagnozy obecnej sytuacji w Gminie Łącko w celu wyznaczenia obszarów problemowych oraz wskazania działań mających na celu ich ożywienie społeczno-gospodarcze, tj.: pozyskanie danych statystycznych i rejestrowych nt. sytuacji Gminy Łącko.
- 3) Opracowanie oraz konsultacje projektu Uchwały Rady Gminy o wyznaczenie obszarów zdegradowanych oraz obszarów do rewitalizacji wraz z uzasadnieniem.

Podjęcie uchwały nr 70/XVI/2025 Rady Gminy Łącko z dnia 29 sierpnia 2025r.

- 4) Opracowanie oraz konsultacje społeczne Gminnego Programu Rewitalizacji.
- 5) Uchwalenie Gminnego Programu Rewitalizacji dla Gminy Łącko na lata 2025-2030 przez Radę Gminy w Łącku.

Gminny Program Rewitalizacji dla Gminy Łącko powstał w wyniku prac przedstawicieli samorządu lokalnego, instytucji publicznych, przedsiębiorców i pracowników Urzędu Gminy Łącko, przy współudziale ekspertów i specjalistów zewnętrznych, a także mieszkańców gminy, jako głównych interesariuszy procesu rewitalizacji.

2. POWIĄZANIE PROGRAMU Z DOKUMENTAMI STRATEGICZNYMI I PLANISTYCZNYMI DOTYCZACYMI GMINY ŁĄCKO

2.1 Programy Krajowe

Polska 2030 Trzecia fala nowoczesności Długookresowa Strategia Rozwoju Kraju.

Polska 2030 Trzecia fala nowoczesności Długookresowa Strategia Rozwoju Kraju – dokument określający główne trendy, wyzwania oraz koncepcję rozwoju kraju w perspektywie długookresowej, przyjęty przez Radę Ministrów w dniu 5 lutego 2013 r. Głównym celem dokumentu jest wytyczenie i charakterystyka działań skierowanych ku poprawie, jakości życia Polaków i rozwoju Polski na tle Unii Europejskiej.

Założeniem strategii jest przezwyciężenie kryzysu finansowego w możliwie najkrótszym czasie oraz wzrost gospodarczy kraju.

Gminny Program Rewitalizacji Gminy Łącko jest zgodny z następującymi celami w obszarze konkurencyjności i innowacyjności gospodarki:

- ✓ Cel 3 Poprawa dostępności i jakości edukacji na wszystkich etapach oraz podniesienie konkurencyjności nauki;
- ✓ Cel 6 Rozwój kapitału ludzkiego poprzez wzrost zatrudnienia i stworzenie „workfare state” Kapitał Ludzki;
- ✓ Cel 8 Wzmocnienie mechanizmów terytorialnego równoważenia rozwoju dla rozwijania i pełnego wykorzystania potencjałów regionalnych, Obszar Równoważenia potencjału rozwojowego regionów Polski: Rozwój regionalny;
- ✓ Cel 11 Wzrost społecznego kapitału rozwoju, Obszar Efektywności i sprawności państwa: Kapitał społeczny.

Strategia na rzecz Odpowiedzialnego Rozwoju do roku 2020 (z perspektywą do 2030r.) [przyjęta na mocy uchwały Nr 8 Rady Ministrów z dnia 14 lutego 2017 r. w sprawie przyjęcia Strategii na rzecz Odpowiedzialnego Rozwoju do roku 2020 (z perspektywą do 2030 r.) (M.P. z 2017 r. poz. 260)].

Strategia określa podstawowe uwarunkowania, cele i kierunki rozwoju kraju w wymiarze społecznym, gospodarczym, regionalnym i przestrzennym w perspektywie roku 2020 i 2030. GPR wykazuje zgodność z następującymi celami szczegółowymi: Rozwój społecznie wrażliwy i terytorialnie zrównoważony (obszary: Spójność społeczna, Rozwój zrównoważony terytorialnie).

Krajowa Strategia Rozwoju Regionalnego 2030 (KSRR 2030) [przyjęta uchwałą Nr 102 Rady Ministrów z dnia 17 września 2019 r. w sprawie przyjęcia „Krajowej Strategii Rozwoju Regionalnego 2030” (M.P. z 2019 r. poz. 1060)] jest podstawowym dokumentem strategicznym polityki regionalnej państwa w perspektywie do 2030 r. Strategia ta jest zbiorem wspólnych wartości, zasad współpracy rządu i samorządów oraz partnerów społeczno-gospodarczych na rzecz rozwoju kraju i województw. KSRR 2030 r. kładzie nacisk na zrównoważony rozwój całego kraju, czyli

zmniejszanie dysproporcji w poziomie rozwoju społeczno-gospodarczego różnych obszarów, głównie miejskich i wiejskich. Dokument będzie realizował 3 cele główne:

- ✓ Zwiększenie spójności rozwoju kraju w wymiarze społecznym, gospodarczym, środowiskowym i przestrzennym
- ✓ Wzmacnianie regionalnych przewag konkurencyjnych
- ✓ Podniesienie jakości zarządzania i wdrażania polityk ukierunkowanych terytorialnie.

Koncepcja Przestrzennego Zagospodarowania Kraju 2030 [przyjęta uchwałą Nr 239 Rady Ministrów z dnia 13 grudnia 2011 r. w sprawie przyjęcia Koncepcji Przestrzennego Zagospodarowania Kraju 2030 (M.P. z 2012 r. poz. 252)]. Na mocy art. 33 pkt 1 ustawy z dnia 15 lipca 2020 r. o zmianie ustawy o zasadach prowadzenia polityki rozwoju oraz niektórych innych ustaw (Dz. U. z 2020 r. poz. 1378) Koncepcja Przestrzennego Rozwoju Kraju 2030 utraciła moc.

Dokument określający zasady ładu przestrzennego w Polsce. Koncepcja Przestrzennego Zagospodarowania Kraju jest najważniejszym dokumentem strategicznym w kwestii zagospodarowania przestrzennego kraju. Został on stworzony w celu zapewnienia efektywnego wykorzystania jego przestrzeni. Dokument zawiera cele i kierunki działań służące takiemu planowaniu przestrzennemu, który pozwoli na wzrost społeczno-gospodarczy państwa. Cele określone w dokumencie to:

- ✓ Podwyższenie konkurencyjności głównych ośrodków miejskich Polski w przestrzeni europejskiej poprzez ich integrację funkcjonalną przy zachowaniu policentrycznej struktury systemu osadniczego sprzyjającego spójności.
- ✓ Poprawa spójności wewnętrznej i terytorialne równoważenie rozwoju kraju poprzez promowanie integracji funkcjonalnej, tworzenie warunków dla rozprzestrzeniania się czynników rozwoju, wielofunkcyjny rozwój obszarów wiejskich oraz wykorzystywanie potencjału wewnętrznego wszystkich terytoriów.
- ✓ Poprawa dostępności terytorialnej kraju w różnych skalach przestrzennych poprzez rozwijanie infrastruktury transportowej i telekomunikacyjnej.
- ✓ Kształtowanie struktur przestrzennych wspierających osiągnięcie i utrzymanie wysokiej jakości środowiska przyrodniczego i walorów krajobrazowych Polski.

- ✓ Zwiększanie odporności struktury przestrzennej kraju na zagrożenia naturalne i utraty bezpieczeństwa energetycznego oraz kształtowanie struktur przestrzennych wspierających zdolności obronne państwa.
- ✓ Przywrócenie i utrwalanie ładu przestrzennego.

Program wodno-środowiskowym kraju (PWŚK) 2021-2027 obejmuje działania dla poszczególnych kategorii wód, ukierunkowane na likwidację/ograniczenie negatywnych skutków presji zidentyfikowanych w danej JCW oraz na realizację celów wodnośrodowiskowych dla obszarów chronionych, co pozwoli na poprawę stanu wód oraz osiągnięcie celów środowiskowych. Działania przewidziane w PWŚK do 2027 roku dla JCWP:

- ✓ ograniczenie zanieczyszczeń rozproszonych z rolnictwa,
- ✓ edukacja, informacja, doradztwo,
- ✓ poprawa warunków hydromorfologicznych rzek i potoków i warunków siedliskowych strefy brzegowej,
- ✓ gospodarka ściekowa,
- ✓ poprawa warunków dla obszarów chronionych,
- ✓ weryfikacja programu ochrony środowiska,
- ✓ redukcja emisji i zrzutów substancji priorytetowych, gospodarka odpadami,
- ✓ adaptacja do zmian klimatu.

Głównym celem przedsięwzięć adaptacyjnych do zmian klimatu w obszarze gospodarki wodnej na terenie Gminy Łącko jest zapewnienie pełnego, zrównoważonego zaopatrzenia w wodę mieszkańców, rolnictwa i przemysłu. Na terenie gminy Łącko dużym problemem jest zagrożenie powodziowe. Ochronie terenów terasy nad zalewowej służą wzniesione w dolinie Dunajca obwałowania. Ponadto przepływy tej rzeki są regulowane przez zbiornik wodny i zaporę w Czorsztynie. Dopływy Dunajca, przepływające przez gminę są natomiast tylko częściowo uregulowane. Ze względu na duże spadki terenów i niewielką pojemność tych cieków, w przypadku obfitych opadów atmosferycznych lub wiosennych roztopów pokrywy śnieżnej, charakterystycznym zjawiskiem są tu gwałtowne wezbrania. Mogą one w dolinach powodować lokalne powodzie i podtopienia.

Planowane zamierzenia są również spójne z celami strategicznymi Planu Przeciwdziałania Skutkom Suszy, który zakłada kształtowanie zasobów wodnych oraz racjonalne ich wykorzystanie. Podejmowane przez gminę działania zakładają dbałość o zasoby i środowisko naturalne. Określone kierunki działań definiują odpowiedzialne i zrównoważone podejście do gospodarowania zasobami, sukcesywne wdrażanie zasad Gospodarki Obiegu Zamkniętego. W zakresie projektów uzupełniających podejmowane będą działania związane z edukacją ekologiczną mieszkańców poprzez promowanie wydarzeń oraz prowadzenie kampanii/akcji na rzecz podnoszenia świadomości w tym zakresie i wdrażania proekologicznych rozwiązań. Planowane do realizacji w ramach niniejszego dokumentu przedsięwzięcia dotyczą zarówno działań prośrodowiskowych, jak i nastawionych na rozwój gospodarczy czy turystyczny. Działania wskazane w Gminnym Programie Rewitalizacji nie są przedsięwzięciami mogącymi znacząco wpływać na środowisko zgodnie z wykazem z Rozporządzenia Rady Ministrów z dnia 5 maja 2022 r. (Dz. U 2022 poz.1071). Ponadto należy podkreślić, że dla każdego przedsięwzięcia, przed przystąpieniem do jego realizacji, opracowywana będzie dokumentacja projektowa, która określi spełnienie określonych progów z ww. rozporządzenia.

Planowane do zrealizowania przedsięwzięcia nie mają negatywnego wpływu na zdrowie/życie ludzi i nie stanowią zagrożenia dla środowiska. Wszystkie planowane inwestycje zostaną dokładnie przeanalizowane pod kątem położenia względem obszarów chronionych oraz obszarów zamieszkiwanych przez mieszkańców. Gmina dołoży wszelkich starań, aby ewentualne ryzyko o ile wystąpi zostało zlikwidowane. Jeżeli zaś chodzi o obszar objęty oddziaływaniem na środowisko, to o ile on wystąpi, zachowane zostaną wszystkie ustalenia względem niego z odpowiednimi organami oraz przepisami prawa w tym zakresie. Wszystkie przedsięwzięcia będą realizowane w oparciu o ustawę o ochronie przyrody z dnia 16 kwietnia 2004 r. oraz inne obowiązujące przepisy. Nie planuje się przedsięwzięć na obszarach wrażliwych na oddziaływanie, czy intensywnego wykorzystania terenu. Ponadto zadania będą realizowane zgodnie z dokumentami planistycznymi Gminy Łącko, gdzie wskazano jakie są dopuszczalne przedsięwzięcia do wykonania na danym obszarze oraz jakich należy dopełnić obowiązków względem ochrony środowiska i przyrody.

2.2 Programy Regionalne

Strategia Rozwoju Województwa „MAŁOPOLSKA 2030”(przyjęta uchwałą Nr XXXI/422/20 Sejmiku Województwa Małopolskiego z dnia 17 grudnia 2020 r. w sprawie przyjęcia aktualizacji Strategii Rozwoju Województwa Małopolskiego na lata 2011 – 2020 pn. Strategia Rozwoju Województwa „Małopolska 2030”) określiła wizję małopolski jako regionu równych szans i wszechstronnego rozwoju Małopolan, nowoczesnej gospodarki, odpowiedzialnie podchodzącym do zasobów środowiska naturalnego, silnym aktywnością swych mieszkańców, czerpiącym z dziedzictwa przeszłości, zachowującym swoją tożsamość i aktywnie działającym na rzecz integracji europejskiej. Cel główny Strategii będzie realizowany w ramach pięciu obszarów tematycznych, dla których zostały zdefiniowane następujące cele szczegółowe:

- ✓ Rozwój społecznie wrażliwy, sprzyjający rodzinie
- ✓ Innowacyjna i konkurencyjna gospodarka
- ✓ Wysoka jakość środowiska i dążenie do neutralności klimatycznej
- ✓ System zarządzania strategicznego rozwojem dostosowany do wyzwań dekady 2020-2030
- ✓ Zrównoważony i trwały rozwój oparty na endogenicznych potencjałach.

Strategia Rozwoju Powiatu Nowosądeckiego do roku 2030 (przyjęta uchwałą Nr 350/XXXV/22 Rady Powiatu Nowosądeckiego z dnia 22 grudnia 2022 r. w sprawie przyjęcia strategii Powiatu Nowosądeckiego do roku 2030).

GPR jest zgodny z misją i wizją zaktualizowanej Strategii Rozwoju Powiatu Nowosądeckiego i wykazuje spójność z jej celami:

- ✓ Misja, w której za cel nadrzędny powiatu uznano: Stworzenie mieszkańcom odpowiednich warunków do rozwoju i podnoszenia jakości życia, a także ciągła ochrona zasobów przyrodniczych i dziedzictwa kulturowego obszaru. Zredagowana w taki sposób misja powiatu w sposób ogólny prezentuje nadrzędny cel służący realizacji wizji rozwoju powiatu nowosądeckiego do roku 2030 oraz określa rolę j powiat powinien pełnić dla swoich mieszkańców.
- ✓ Wizja - Powiat nowosądecki umożliwi swoim mieszkańcom ciągły rozwój oraz życie na odpowiednim poziomie, dzięki zapewnieniu dostępu do wysokiej jakości usług edukacyjnych, opiekuńczych, zdrowotnych i kulturalnych, a także

rozwiniętej infrastruktury i komunikacji publicznej. W 2030 roku lokalna społeczność funkcjonuje w sposób zintegrowany oraz aktywny, głęboko utożsamiając się z tradycjami i dziedzictwem kulturowym regionu. Mieszkańcy rozwijają się zawodowo, a powiat nowosądecki jest miejscem atrakcyjnym do prowadzenia działalności gospodarczej. Bogata oferta turystyczna i uzdrowiskowa, a także wysokie walory przyrodniczo-krajobrazowe czynią z powiatu nowosądeckiego region chętnie odwiedzany.

- ✓ Cel strategiczny I: Zadawalająca jakość życia mieszkańców powiatu nowosądeckiego; Cele operacyjne:
 - I.1 Zwiększony dostęp do wysokiej jakości usług medycznych
 - I.2 Zaspokajający potrzeby mieszkańców dostęp do odpowiedniego poziomu usług opiekuńczych i edukacyjnych
 - I.3 Jakościowe i skuteczne usługi świadczone dla osób starszych oraz z niepełnosprawnościami.
 - I.4 Rozwinięta i dostosowana do potrzeb lokalnej społeczności oferta spędzania czasu wolnego.

- ✓ Cel strategiczny II: Wzrost poziomu tożsamości i kapitału społecznego mieszkańców; Cele operacyjne:
 - II.1 Wysoki poziom aktywności społecznej i kulturalnej
 - II.2 Silna tożsamość lokalna i zachowane dziedzictwo kulturowe regionu.

- ✓ Cel strategiczny III: Wysoki poziom konkurencyjności i rozwoju gospodarczego obszaru; Cele operacyjne:
 - III.1 Wysoki poziom wykorzystania potencjału turystycznego i uzdrowiskowego obszaru
 - III.2 Rozwinięta produkcja i usługi lokalne .
 - III.3 Wytworzenie dobrego klimatu inwestycyjnego
 - III.4 Wzrost poziomu przedsiębiorczości i aktywności zawodowej wśród mieszkańców obszaru.

- ✓ Cel strategiczny IV: Zachowanie istniejących walorów przestrzenno-środowiskowych obszaru; Cele operacyjne:
 - IV.1 Niższy poziom emisji zanieczyszczeń.

IV.2 Większa efektywność energetyczna oraz zdywersyfikowane źródła pozyskiwania energii.

IV.3 Zachowanie ładu przestrzennego

IV.4 Skuteczny program gospodarowania odpadami

IV.5 Ochrona zasobów przyrodniczych regionu.

- ✓ Cel strategiczny V: Dostępność transportowa i komunikacyjna na wysokim poziomie; Cele operacyjne:

V.1 Efektywna komunikacja publiczna na terenie powiatu

V.2 Rozwój kluczowej infrastruktury drogowej i kolejowej

V.3 Rozwinięta i spójna sieć ścieżek oraz dróg rowerowych

V.4 Zwiększenie przepustowości przejść granicznych

- ✓ Cel strategiczny VI: Rozwinięta infrastruktura dostosowana do wysokiego poziomu życia i bezpieczeństwa mieszkańców; Cele operacyjne:

VI.1 Dalszy rozwój infrastruktury niezbędnej dla potrzeb wysokiego poziomu życia mieszkańców

VI.2 Poprawa bezpieczeństwa mieszkańców

Program ochrony środowiska dla Powiatu Nowosądeckiego(przyjęty uchwałą Nr 295/XXVIII Rady Powiatu Nowosądeckiego z dnia 6 maja 2022 r. w sprawie „Programu ochrony środowiska dla Powiatu Nowosądeckiego”).

GPR dla Gminy Łącko jest zgodny z następującymi obszarami interwencji w zakresie ochrony środowiska dla powiatu nowosądeckiego:

- ✓ Ochrona klimatu i jakości powietrza
- ✓ Gospodarowanie wodami
- ✓ Gospodarka wodno-ściekowa
- ✓ Gleby
- ✓ Gospodarka odpadami i zapobieganie powstawaniu odpadów
- ✓ Zagrożenie poważnymi awariami

Obszary Strategicznej Interwencji

Obszar strategicznej interwencji (OSI) – wskazany w strategii rozwoju obszar o zidentyfikowanych lub potencjalnych powiązaniach funkcjonalnych lub o

szczególnych warunkach społecznych, gospodarczych lub przestrzennych, decydujących o występowaniu barier rozwoju lub trwałych, możliwych do aktywowania, potencjałów rozwojowych, do którego kierowana jest interwencja publiczna łącząca inwestycje finansowane z różnych źródeł, w tym w szczególności gospodarcze, infrastrukturalne i w zasoby ludzkie, lub rozwiązania regulacyjne¹.

OSI to obszary koncentrujące działania polityki rozwoju zrównoważonego terytorialnie, łączące działania podejmowane ku wyrównywaniu szans obszarów problematycznych i standardu życia ich mieszkańców, a także intensyfikujące i stabilizujące trendy rozwojowe na obszarach wzrostu, o wyjątkowym potencjale. Skala interwencji wsparcia jest zależna od problemów i potencjałów poszczególnych obszarów.

OSI wyznaczone na poziomie krajowym są wspierane przez OSI wskazane na poziomie regionalnym, pełniące funkcję uzupełniającą.

Na poziomie krajowym wyznaczono dwa główne typy terytoriów stanowiących OSI – miasta średnie tracące funkcje społeczno-gospodarcze i obszary zagrożone marginalizacją, które wspierane są z poziomu krajowego i regionalnego wykorzystując przypisane na te cele środki i instrumenty.

W rozumieniu zapisów Krajowej Strategii Rozwoju Regionalnego 2030, w województwie małopolskim wyodrębniono 6 typów obszarów strategicznej interwencji (OSI):

- ✓ typy obszarów problemowych,
- ✓ typy obszarów o wyjątkowym potencjale,
- ✓ 1 typ obszaru wzrostu.

Strategia Rozwoju Województwa „Małopolska 2030” wskazuje na obszary strategicznej interwencji (OSI) będące podstawą terytorialnego ukierunkowania celów interwencji, które realizowane będą zgodnie z zasadami wielopoziomowego zarządzania w szeroko rozumianej partycypacji społeczno-gospodarczej. Obszarami objętymi strategiczną interwencją w Małopolsce są:

- ✓ miasta średnie tracące funkcje społeczno-gospodarcze (6 miast wskazanych w SOR / KSRR 2030),

¹ Źródło: Krajowa Strategia Rozwoju Regionalnego 2030 (str. 117).

- ✓ miasta i gminy współpracujące w ramach miejskich obszarów funkcjonalnych,
- ✓ obszar transformacji energetycznej – Małopolska Zachodnia,
- ✓ zmarginalizowane (wynikające z SOR / KSRR 2030 lub z rozszerzonej analizy regionalnej),
- ✓ miejscowości uzdrowiskowe,
- ✓ gminy, na terenie których zlokalizowany jest obszar prawnie chroniony (tj. park narodowy, park krajobrazowy lub obszar Natura 2000).

Na kolejnych stronach zostaną zaprezentowane graficznie poszczególne krajowe i małopolskie obszary strategicznej interwencji z odniesieniem do omawianego terytorium Gminy Łącko, a następnie omówione te z nich, które teren gminy obejmują swoim zasięgiem.

2.3 Programy Lokalne

Strategia Rozwoju Gminy Łącko na lata 2022-2030 stanowiąca długofalowy dokument planistyczny wyznaczający kierunki i priorytety jednostki. Zapisy strategii stanowią determinantę decyzji merytorycznych, organizacyjnych i finansowych podejmowanych przez władze samorządowe. Wizja określona w dokumencie jest długofalowym obrazem przyszłości – stanem do którego gmina dąży. Pełni rolę inspiracji i kierunkowskazu:

Gmina Łącko jest wiodącą Gminą w zakresie turystyki i życia kulturowego na terenie Powiatu Nowosądeckiego, atrakcyjną dla inwestorów i przedsiębiorców, wykorzystującą innowacje i ekologiczne rozwiązania oraz zapewniającą dogodne warunki życia dla jej mieszkańców.

Wizja ta realizowana będzie przez cel główny, jakim jest:

Kreowanie dynamicznego, konkurencyjnego i zrównoważonego rozwoju społeczno-gospodarczego oraz poprawa jakości życia mieszkańców poprzez wykorzystanie walorów turystycznych i przyrodniczych, rozwój infrastruktury technicznej, wzmocnienie atrakcyjności dla biznesu, wdrażanie rozwiązań ekologicznych oraz promocję i rozwój Gminy jako atrakcyjnej dla turystów.

Opierając się na celu głównym, określono cele strategiczne i szczegółowe, za pomocą których gmina będzie dążyć do zapewnienia jak najlepszego rozwoju obszaru.

Określono następujące cele strategiczne:

1. Ochrona środowiska i gospodarka zasobami
2. Rozwój społeczny
3. Rozwój gospodarczy
4. Rozwój turystyki
5. Zrównoważony rozwój infrastruktury techniczno – społecznej

Gminny Program Rewitalizacji wpisuje się w cele Strategii Rozwoju Gminy Łącko poprzez realizację przedsięwzięć w obszarach wymagających szczególnego wsparcia oraz proponuje konkretne, powiązane działania (społeczne, gospodarcze, przestrzenne itp.) mające na celu wyprowadzenie tych obszarów ze stanu kryzysowego i przywrócenie im funkcji, co w efekcie wpisuje się w szersze cele strategiczne rozwoju gminy.

Program Ochrony Środowiska dla Gminy Łącko na lata 2023 – 2026 z perspektywą do roku 2030

Program Ochrony Środowiska przyjęto Uchwałą Nr 134/XLIX/2022 Rady Gminy Łącko z dnia 30 listopada 2022 r. w sprawie przyjęcia „Programu Ochrony Środowiska dla Gminy Łącko na lata 2023 – 2026 z perspektywą do roku 2030”. Głównym celem programu jest: Zrównoważony rozwój Gminy Łącko dążący do poprawy jakości życia mieszkańców, stanu środowiska przyrodniczego oraz rozwoju turystyki. Pod każdą z charakterystyk dziesięciu obszarów interwencji przeprowadzona została analiza SWOT, mająca na celu określenie największych zagrożeń środowiska, słabych i mocnych stron istniejącego stanu środowiska oraz wskazanie dążeń w tych obszarach i szans na jego poprawę.

GPR wpisuje się w założenia Programu Ochrony Środowiska w zakresie związanym m.in. z wykorzystaniem odnawianych źródeł energii w planowanych do budowy obiektach, prowadzeniem działań proekologicznych w tym edukacji ekologicznej a także działania zw. z zagospodarowaniem terenów nad rzeką Dunajec, co pozwoli na minimalizowanie dzikich plaż i dzikich wysypisk śmieci.

Gminna Strategia Rozwiązywania Problemów Społecznych w Gminie Łacko na lata 2022- 2028 (przyjęta uchwałą Nr 145/XXXIX/2021 Rady Gminy Łacko z dnia 29grudnia 2021 r.) Założenia GPR będą pozytywnie wpływać na realizację misji ww. dokumentu tj. poprawę jakości życia mieszkańców poprzez tworzenie równych szans rozwoju społecznego, integrację społeczności lokalnej, dążenie do współpracy z lokalnymi partnerami oraz eliminację negatywnych zjawisk społecznych. Są również spójne z celem generalnym ww. dokumentu, jakim jest: „*Tworzenie instytucjonalnych, organizacyjnych i materialnych warunków sprzyjających ograniczaniu obszarów wykluczenia społecznego*” a także celami strategicznymi i szczegółowymi:

- ✓ Cel strategiczny II: Tworzenie warunków sprzyjających umacnianiu instytucji rodziny.
 - II.1. Pomoc w zagospodarowaniu czasu wolnego dzieci i młodzieży,
 - II.3. Tworzenie warunków do organizowania aktywnego wypoczynku rodzinnego,
 - II.5. Promowanie współpracy międzypokoleniowej
- ✓ Cel strategiczny III: Poprawienie jakości życia osób zagrożonych wykluczeniem
 - III 3. Poszukiwanie nowych form wsparcia dla osób starszych i/lub z niepełnosprawnością
- ✓ Cel strategiczny IV: Tworzenie warunków sprzyjających zdrowiu, w tym zdrowiu psychicznemu
 - IV 1. Promowanie zdrowego i aktywnego stylu życia
- ✓ Cel strategiczny V: Tworzenie warunków dla rozwoju kapitału kulturowego oraz edukacyjnego
 - V 1. Dostęp mieszkańców gminy do szerokiej oferty kulturalnej oraz edukacyjnej
 - V 2. Zapewnienie dostępu do świetlic szkolnych oraz środowiskowych
 - V 3. Działania na rzecz większej partycypacji uczniów ze społeczności romskiej w edukacji

Poprzez realizację działań zaplanowanych w GPR nastąpi ograniczenie negatywnych skutków problemów społecznych tj. bezrobocie czy bezradność, co

bezpośrednio wpłynie na realizację celów szczegółowych ujętych w Strategii Rozwiązywania Problemów Społecznych. Ponadto wdrożenie przedsięwzięć z zakresu utworzenia miejsc turystyczno-rekreacyjnych pozwoli na aktywizację i integrację mieszkańców poprzez organizację tam różnego rodzaju wydarzeń rekreacyjnych i kulturalnych. Wdrożenie przedsięwzięć z zakresu rozwoju branży turystycznej pozwoli na stworzenie nowych miejsc pracy a co za tym idzie wpłynie na spadek bezrobocia w Gminie Łącko. Realizacja projektów z zakresu poprawy infrastruktury społecznej pozwoli na rozwój systemu wsparcia mieszkańców w różnym wieku i w różnych sytuacjach życiowych.

3. ZAŁOŻENIA GMINNEGO PROGRAMU REWITALIZACJI

3.1 Metodologia wyznaczenia obszaru zdegradowanego i obszaru rewitalizacji

Przy opracowywaniu diagnozy służącej delimitacji obszarów problemowych w Gminie Łącko jako jednostki referencyjne przyjęto 16 sołectw wchodzących w jej skład, a mianowicie: Brzyna, Czarny Potok, Czerniec, Jazowsko, Kadzca, Kicznia, Łazy Brzyńskie, Łącko, Maszkowice, Obidza, Szczereż, Wola Piskulina, Wola Kosnowa, Zabrzeż, Zagorzyn i Zarzecze. Następnie w ich obrębach przeprowadzono analizę porównawczą, która umożliwiła wyłonienie spośród nich obszaru zdegradowanego. Obszar ten znajduje się w trudnej sytuacji ze względu na koncentrację negatywnych zjawisk społecznych i pozaspołecznych.

Analizę zjawisk kryzysowych dla obszarów poszczególnych miejscowości przedstawiono w poniższej tabeli, gdzie zagregowano wskaźniki dla poszczególnych miejscowości Gminy Łącko. Materiał stanowiący jej bazę stanowił podstawę do określenia ilości problemów występujących w poszczególnych sołectwach a w następstwie do zaproponowania przez Wójta Gminy Łącko obszarów jakie zostaną poddane rewitalizacji z uwzględnieniem najlepszych spodziewanych jej efektów dla całej gminy. Kolorem czerwonym zaznaczono wskaźniki dla poszczególnych miejscowości poniżej średniej dla Gminy Łącko, co wskazuje, iż dany problem występuje w bardzo dużym nasileniu w danym sołectwie.

Analizę zjawisk kryzysowych dla obszarów poszczególnych miejscowości przedstawiono w poniższej tabeli, gdzie zagregowano wskaźniki dla poszczególnych miejscowości Gminy Łącko (w zależności od dostępności danych – za 2024 rok oraz 2019 w przypadku liczby osuwisk. Materiał stanowiący jej bazę stanowił podstawę do określenia ilości problemów występujących w poszczególnych sołectwach a w następstwie do zaproponowania przez Wójta Gminy Łącko obszarów jakie zostaną poddane rewitalizacji z uwzględnieniem najlepszych spodziewanych jej efektów dla całej gminy. Kolorem czerwonym zaznaczono wskaźniki dla poszczególnych miejscowości poniżej średniej dla Gminy Łącko, co wskazuje, iż dany problem występuje w bardzo dużym nasileniu w danym sołectwie.

Tabela 3. Skumulowana ilość obszarów problemowych w poszczególnych miejscowościach Gminy Łącko z uwzględnieniem ich skali i wag.

	Brzyna	Czarny Potok	Czerniec	Jazowsko	Kadcza	Kicznia	Łązy Brzyńskie	Łącko	Maszkowice	Obidza	Szczereż	Wola Piskulina	Wola Kosnowa	Zabrzeż	Zagorzyn	Zarzecze
CZYNNIKI SPOŁECZNE																
w skali miejscowości	7	8	4	13	8	8	10	9	13	12	9	6	9	7	7	14
w skali gminy	0	3	0	11	4	2	1	12	11	11	1	0	3	2	2	1
suma	7	11	4	24	12	10	11	21	24	23	10	6	12	9	9	15
CZYNNIKI TECHNICZNE																
w skali miejscowości	9	7	6	6	6	3	5	4	4	4	5	7	5	3	3	6
w skali gminy	3	2	2	1	2	1	2	2	0	1	2	2	2	2	0	2
suma	12	9	8	7	8	4	7	6	4	5	7	9	7	5	3	8
CZYNNIKI ŚRODOWISKOWE																
w skali miejscowości	0	1	1	1	0	0	0	0	0	1	0	0	0	0	1	0
w skali gminy	0	0	0	0	0	0	0	0	0	0	0	0	0	0	0	0
suma	0	1	1	1	0	0	0	0	0	1	0	0	0	0	1	0
CZYNNIKI PRZESTRZENNO-FUNKCJONALNE																
w skali miejscowości	3	3	3	0	3	3	3	0	3	2	3	3	3	1	1	3
w skali gminy	0	0	0	0	0	0	0	0	0	0	0	0	0	0	0	0
suma	3	3	3	0	3	3	3	0	3	2	3	3	3	1	1	3
CZYNNIKI GOSPODARCZE																
w skali miejscowości	3	1	1	0	3	3	2	0	3	3	2	2	3	1	1	3
w skali gminy	2	2	0	0	2	2	2	0	2	2	2	2	2	0	0	2
suma	5	3	1	0	5	5	4	0	5	5	4	4	5	1	1	5
GLOBALNIE																

w skali miejscowości	22	20	14	20	20	17	20	13	23	12	19	18	20	12	13	26
w skali gminy	5	7	2	12	8	5	5	14	13	14	5	4	7	4	2	5
Suma	27	27	16	32	28	22	25	27	36	36	24	22	27	16	15	31

Źródło: opracowanie własne

Tabela 4. Skala nasilenia problemów w ramach poszczególnych czynników w miejscowościach Gminy Łącko

Wyszczególnienie czynników	Brzyna	Czarny Potok	Czerniec	Jazowsko	Kadcza	Kicznia	Łązy Brzyńskie	Łącko	Maszkowice	Obidza	Szczereż	Wola Piskulina	Wola Kosnowa	Zabrzeż	Zagorzyn	Zarzecze
Skala problemów w ramach czynników społecznych	7	11	4	24	12	10	11	21	24	23	10	6	12	9	9	15
Skala problemów w ramach czynników technicznych	12	9	8	7	8	4	7	6	4	5	7	9	7	5	3	8
Skala problemów w ramach czynników środowiskowych	0	1	1	1	0	0	0	0	0	1	0	0	0	0	1	0
Skala problemów w ramach czynników przestrzenno - funkcjonalnych	3	3	3	0	3	3	3	0	3	2	3	3	3	1	1	3
Skala problemów w ramach czynników gospodarczych	5	3	1	0	5	5	4	0	5	5	4	4	5	1	1	5
	27	27	16	32	28	22	25	27	36	36	24	22	27	16	15	31

Źródło: opracowanie własne

Z przeprowadzonej analizy wynikają istotne wnioski dotyczące stanu poszczególnych miejscowości w gminie. W oparciu o wskaźnikową ocenę poszczególnych stref: społecznej, technicznej, środowiskowej, przestrzenno-funkcjonalnej i gospodarczej, określono nasilenie problemów w poszczególnych miejscowościach. Analiza wskaźnikowa wykazała, że w sołectwach Brzyna, Czarny Potok, Czerniec, Kadcza, Kicznia, Łazy Brzyńskie, Szczereż, Wola Piskulina, Wola Kosnowa, Zabrzeż nie występuje kumulacja negatywnych zjawisk. Oznacza to, że poziom wybranych wskaźników charakteryzujących poszczególne strefy w tych miejscowościach jest korzystniejszy niż średnia dla całej gminy. We wszystkich sołectwach zidentyfikowano problemy w strefach społecznej i technicznej. Brak działań niwelujących lub spowalniających dalszą degradację w tych obszarach może doprowadzić do długotrwałych, negatywnych skutków, które wpłyną na pogorszenie jakości życia mieszkańców.

Jak wynika z powyższych tabel jako podstawowy obszar zdegradowany wymagający podjęcia działań rewitalizacyjnych wyznaczono teren wsi Jazowsko, Łącko, Maszkowice, Obidza i Zarzecze. W tych miejscowościach występuje stan kryzysowy, wymagający natychmiastowych działań. Analiza obszarów kryzysowych wskazała na występowanie na tym terenie gminy stanów kryzysowych w sferze:

- społecznej (duże bezrobocie, starzenie się społeczeństwa - rosnący udział osób w wieku poprodukcyjnym, ograniczona dostępność do usług dziennych (opieka dzienna, rehabilitacja) uzależnienie przychodów mieszkańców od sezonowej pracy na roli, osłabienie więzi społecznych, niski poziom integracji społecznej, brak lub niski poziom zajęć),
- gospodarczej (niski wskaźnik przedsiębiorczości, dominacja mikro i małych przedsiębiorstw, uzależnienie od tradycyjnych sektorów np. rolnictwa, sezonowość zatrudnienia, niewystarczające wykorzystanie potencjału turystycznego – ograniczenie możliwości usług i zróżnicowania źródeł dochodów),
- technicznej (niewystarczający poziom zaopatrzenia w systemy wodno – kanalizacyjne, niewystarczająca ilość ogólnodostępnych obiektów użyteczności publicznej),

- środowiskowej (zagrożenia występowania zanieczyszczeń powietrza – niska emisja, ryzyko klęsk żywiołowych – lokalne podtopienia, gradobicia czy susze związane ze zmianami klimatycznymi),
- przestrzenno - funkcjonalnej (silnie rozproszona zabudowa osadnicza, niewystarczająca baza lokalowo-sprzętowa do prowadzenia działań pozainwestycyjnych; niski poziom infrastruktury społecznej i rekreacyjnej, słabo rozwinięta sieć transportu publicznego, niewykorzystane i zaniedbane tereny obniżające estetykę przestrzeni publicznej).

Wyznaczony obszar spełnia warunki określone w Ustawie z dnia 9 października 2015 r. o rewitalizacji (Dz. U. z 2024 r., poz. 278) co do powierzchni obszaru objętego rewitalizacją (0,77% powierzchni gminy) oraz liczby zamieszkującej go ludności (5,55% mieszkańców gminy).

3.2 Wizja i cele rewitalizacji Gminy Łącko

Wizja jest opisem pożądanego wizerunku gminy w odległej, lecz wyraźnie zdefiniowanej przyszłości, po zakończeniu procesu rewitalizacji. Zakłada się przy tym, że realizacja wizji możliwa będzie przy zaistnieniu wszystkich korzystnych uwarunkowań do jej realizacji niezbędnych. Horyzont czasowy to rok 2030, gdyż do tego okresu niniejszy program będzie wdrażany. Weryfikacja wyników osiągnięcia zakładanych celów rewitalizacyjnych a za ich pośrednictwem – realizacji wizji, możliwa będzie po roku 2030.

Wizja rewitalizacji Gminy Łącko jest ściśle związana z wizją Gminy Łącko i składa się z elementów komplementarnych, wzajemnie się wspomagających. Pełni funkcje motywacyjne wobec podmiotów lokalnych do podejmowania działań na rzecz rozwoju gminy. Wypracowane podczas konsultacji cele oraz wizja rewitalizacji gminy zawiera akceptowane społecznie oczekiwania mieszkańców dotyczące rozwoju gminy w prognozowanym okresie 2025 – 2030.

Wizja stanu pięciu podobszarów po przeprowadzeniu rewitalizacji pozwala na określenie, jaki jest planowany całościowy efekt wdrożenia przyjętego Programu i jak docelowo mają wyglądać objęte nim podobszary obszaru rewitalizacji. Wizja stanowi odniesienie do tych sfer funkcjonowania obszaru, w których planowana jest

rewitalizacja. Odpowiada na pytanie o powody i zasadność prowadzenia procesów naprawczych na obszarze rewitalizacji, a po części także o ich skalę i intensywność działań. Rolą wizji jest integrowanie interesariuszy rewitalizacji wokół pewnej idei. Zarówno mieszkańcy obszaru rewitalizacji, jak i funkcjonujące tam organizacje, przedsiębiorstwa, jednostki administracyjne powinni utożsamiać się z określoną wizją. Wypracowana wspólnie wizja łączy różne środowiska, które będą pracowały nad jej urzeczywistnieniem.

W przypadku Gminnego Programu Rewitalizacji Gminy Łącko na lata 2025-2030, wizja stanu podobszarów po przeprowadzeniu rewitalizacji została określona następująco:

Podobszary obszaru rewitalizacji miejscami zapewniającymi dogodne warunki do rozwoju sfery społecznej i gospodarczej, wyposażone w niezbędną infrastrukturę połączone z podniesieniem atrakcyjności przestrzeni dla turystów i inwestorów, wsparte rozwojem przedsiębiorczości lokalnej, jakością usług publicznych i poziomem życia mieszkańców.

Działania rewitalizacyjne będą miały na celu wspieranie korzystnych procesów gospodarczych i społecznych w obrębie podobszarów, w wyniku czego staną się one miejscem rozwoju społeczno-gospodarczego. Bazę materialną dla zjawisk sfery gospodarczej i społecznej stanowić będzie odpowiednio rozwinięta infrastruktura. Obszary rewitalizacji posiadają potencjały rozwojowe, które mogą zostać wykorzystane do rozwiązania zidentyfikowanych problemów społecznych.

Zidentyfikowane problemy podobszarów obszaru rewitalizacji oraz wynikające z nich potrzeby stanowiły podstawę do wyznaczenia celów programu rewitalizacji. Z uwagi na fakt, iż rewitalizacja stanowi kilkuletni proces oddziaływania na obszary objęte Gminnym Programem Rewitalizacji, konieczne było wyznaczenie zarówno celów strategicznych, obejmujących cały okres wdrażania procesu rewitalizacji, jak i celów operacyjnych, przyporządkowanych efektom krótkookresowym. Gminny Program Rewitalizacji Gminy Łącko na lata 2025-2030 zakłada osiągnięcie następujących celów strategicznych oraz przyporządkowanych im celów szczegółowych:

SFERA SPOŁECZNA	
Cel strategiczny nr 1:	Poprawa jakości życia mieszkańców i wzrost spójności społecznej
Cel szczegółowy nr 1.1	Poprawa dostępności do wysokiej jakości usług społecznych, opiekuńczych, kultury, edukacji, zdrowia oraz włączenie społeczne osób zagrożonych wykluczeniem
Cel szczegółowy nr 1.2	Wzrost aktywności i integracji mieszkańców przy wykorzystaniu lokalnego dziedzictwa materialnego i niematerialnego
Cel szczegółowy nr 1.3	Poprawa bezpieczeństwa i wzrost poziomu gotowości kryzysowej w społecznościach lokalnych
SFERA PRZESTRZENNA	
Cel strategiczny nr 2:	Zrównoważony rozwój gospodarczy oparty na lokalnych zasobach i potencjałach, uwzględniający potrzeby rynku pracy i aspiracje mieszkańców;
Cel szczegółowy nr 2.1	Rozwój i poprawa funkcjonalności przestrzeni publicznych oraz infrastruktury technicznej na rzecz lokalnej społeczności
Cel szczegółowy nr 2.2	Tworzenie atrakcyjnych i przyjaznych przestrzeni odpornych na skutki zmian klimatu.
Cel szczegółowy nr 2.3	Rozwój systemu komunikacyjnego, poprawa bezpieczeństwa transportowego i sieci technicznych
SFERA GOSPODARCZA	
Cel strategiczny nr 3:	Zrównoważony rozwój gospodarczy oparty na lokalnych zasobach i potencjałach, uwzględniający potrzeby rynku pracy i aspiracje mieszkańców;
Cel szczegółowy nr 3.1	Wsparcie dla lokalnych przedsiębiorców i promocja gminy jako miejsca atrakcyjnego dla inwestorów
Cel szczegółowy nr 3.2	Wspieranie przedsiębiorczości opartej na lokalnym potencjale - rozwój agroturystyki, ekoturystyki czy przetwórstwa lokalnych surowców.
Cel szczegółowy nr 3.3	Promowanie lokalnych produktów i usług poprzez tworzenie i wzmacnianie regionalnych marek

Tabela 5. Cele Gminnego Programu Rewitalizacji Gminy Łącko na lata 2025-2030

Cel strategiczny	Cel szczegółowy	Rodzaje działań	Efekty
Cel strategiczny nr 1: Poprawa jakości życia mieszkańców i wzrost spójności społecznej	1.1: Poprawa dostępności do usług społecznych, opiekuńczych, kultury, edukacji, zdrowia oraz włączenie społeczne osób zagrożonych wykluczeniem	<ul style="list-style-type: none"> - rozwój i modernizacja placówek edukacyjnych i opiekuńczych (przedszkola, szkoły) - budowa, adaptacja i dostosowanie obiektów użyteczności publ. do potrzeb OzN i różnych grup wiekowych, - poszerzenie oferty usług opiekuńczych i socjalnych dla osób starszych i niesamodzielných, - inicjatywy rozwijające umiejętności społeczne i edukacyjne mieszkańców, - rozwój i zagospodarowanie infrastruktury kulturalnej, sportowej i rekreacyjnej na potrzeby lokalnej społeczności 	<ul style="list-style-type: none"> - wzrost dostępności do usług edukacyjnych i opiekuńczych na terenie gminy, - podniesienie jakości i poziomu świadczonych usług społecznych, - wyrównywanie szans edukacyjnych, - poprawa warunków życia osób starszych, niesamodzielných i ich rodzin, - zmniejszenie zjawiska wykluczenia społecznego i poczucia izolacji dzięki szerszemu dostępowi do usług publicznych
	1.2: Wzrost aktywności i integracji mieszkańców przy wykorzystaniu lokalnego dziedzictwa materialnego i niematerialnego	<ul style="list-style-type: none"> - wykorzystanie dostępnej infrastruktury kulturalnej, sportowej i rekreacyjnej do działań sprzyjających integracji i aktywności społecznej, - organizacja wydarzeń / imprez skierowanych do osób w różnym wieku - wspomaganie inicjatyw lokalnych organizacji pozarządowych, grup nieformalnych, - tworzenie miejsc i działań sprzyjających współpracy oraz integracji międzypokoleniowej, - rozwój oferty i propozycji działań dot. lokalnych tradycji i dziedzictwa gminy 	<ul style="list-style-type: none"> - większe zaangażowanie mieszkańców w sprawy społeczne i życie lokalnej wspólnoty, - silniejsze relacje międzypokoleniowe oraz pogłębienie więzi społecznych, - rozszerzenie oferty kulturalnej, sportowej i rekreacyjnej dostępnej dla lokalnej społeczności, - zwiększenie znaczenia organizacji społecznych w aktywizowaniu mieszkańców, - poprawa jakości życia dzięki lepszej dostępności inicjatyw o charakterze integracyjnym.
	1.3: Poprawa bezpieczeństwa i wzrost poziomu gotowości kryzysowej w	<ul style="list-style-type: none"> - budowa i modernizacja obiektów służących bezpieczeństwu mieszkańców, 	<ul style="list-style-type: none"> - zapewnienie wyższego standardu bezpieczeństwa dla mieszkańców gminy poprzez skuteczniejsze

	społecznościach lokalnych	<ul style="list-style-type: none"> - poprawa warunków organizacyjnych i technicznych funkcjonowania jednostek ratowniczych, - realizacja programów edukacyjnych i działań profilaktycznych ukierunkowanych na podnoszenie świadomości społecznej w zakresie szeroko rozumianego bezpieczeństwa, - organizacja szkoleń, warsztatów i ćwiczeń praktycznych z zakresu zarządzania kryzysowego i reagowania na sytuacje nadzwyczajne. 	<p>działania prewencyjne i operacyjne,</p> <ul style="list-style-type: none"> - zwiększenie odporności społeczności lokalnej na skutki zagrożeń naturalnych i wynikających z działalności człowieka, - usprawnienie systemu reagowania kryzysowego i podniesienie efektywności służb ratowniczych, - podniesienie poziomu wiedzy, kompetencji i przygotowania mieszkańców w zakresie reagowania na sytuacje nadzwyczajne, - rozwój i optymalizacja lokalnych systemów zarządzania kryzysowego
<p>Cel strategiczny nr 2:Zrównoważony rozwój gospodarczy oparty na lokalnych zasobach i potencjałach, uwzględniający potrzeby rynku pracy i aspiracje mieszkańców;</p>	<p>2.1:Rozwój i poprawa funkcjonalności przestrzeni publicznych oraz infrastruktury technicznej na rzecz lokalnej społeczności</p>	<ul style="list-style-type: none"> - modernizacja i adaptacja istniejącej infrastruktury do zróżnicowanych potrzeb mieszkańców, z uwzględnieniem oczekiwań różnych grup wiekowych i społecznych, - rozszerzanie oferty poprzez budowę i unowocześnianie obiektów sportowych, terenów zielonych oraz miejsc aktywnego wypoczynku na terenie gminy. - kreowanie nowych przestrzeni sprzyjających integracji społecznej oraz aktywności fizycznej, wspierających zdrowy styl życia. - zwiększanie dostępności infrastruktury publicznej dla osób z niepełnosprawnościami, poprzez eliminację barier architektonicznych oraz 	<ul style="list-style-type: none"> - podniesienie jakości technicznej i funkcjonalnej obiektów użyteczności publicznej, - zapewnienie szerokiego i równomiernego dostępu mieszkańców do infrastruktury rekreacyjno-sportowej na terenie gminy, - wspieranie integracji i włączania grup defaworyzowanych w życie społeczne, - ograniczenie izolacji społecznej i wzmocnienie więzi sąsiedzkich, - zahamowanie procesów degradacji przestrzeni publicznych

		<p>dostosowanie rozwiązań technicznych.</p> <ul style="list-style-type: none"> - kompleksowe zagospodarowanie przestrzeni publicznych wokół istniejących obiektów, w sposób podnoszący ich atrakcyjność, funkcjonalność i spójność z otoczeniem. 	
	<p>2.2: Tworzenie atrakcyjnych i przyjaznych przestrzeni odpornych na skutki zmian klimatu.</p>	<ul style="list-style-type: none"> - zazielenianie terenów zurbanizowanych, zakładanie parków kieszonkowych, skwerów, nasadzenia drzew i krzewów na terenach publicznych, - rozwój błękitno-zielonej infrastruktury, - budowa ogrodów deszczowych, zbiorników retencyjnych, rowów chłonnych, - tworzenie systemów zbierania i wykorzystywania wód opadowych w przestrzeni publicznej, - instalacja elementów małej architektury dającej cień i schronienie w czasie upałów (np. pergole, zadaszenia, fontanny mgiełkowe), - edukacja klimatyczna, organizacja warsztatów, spotkań i kampanii informacyjnych dot. adaptacji do zmian klimatu. 	<ul style="list-style-type: none"> - wzrost odporności przestrzeni publicznych na ekstremalne zjawiska pogodowe, w tym fale upałów i intensywne opady, - poprawa lokalnego mikroklimatu, - zwiększenie retencji wody opadowej i ograniczenie ryzyka podtopień w okresach intensywnych deszczy, - wzrost świadomości ekologicznej społeczności lokalnej i ich zaangażowanie w działania na rzecz adaptacji do zmian klimatu, - tworzenie przestrzeni sprzyjających integracji społecznej, rekreacji i wypoczynkowi, - zwiększenie powierzchni terenów zieleni i elementów błękitnej infrastruktury
	<p>2.3: Rozwój systemu komunikacyjnego, poprawa bezpieczeństwa transportowego i sieci technicznych</p>	<ul style="list-style-type: none"> - modernizacja układu drogowego i poprawa dostępności komunikacyjnej, - zapewnienie bezpiecznych rozwiązań komunikacyjnych dla pieszych, rowerzystów i kierowców, - tworzenie zintegrowanych i bezpiecznych rozwiązań transportowych, - poprawa komunikacji 	<ul style="list-style-type: none"> - wzrost bezpieczeństwa uczestników ruchu drogowego, - poprawa jakości i dostępności układu drogowego, - zwiększenie niezawodności i wydajności infrastruktury technicznej, - lepsze warunki do codziennego życia mieszkańców i prowadzenia

		z regionalną siecią drogową, poprzez modernizację połączeń z drogami powiatowymi i wojewódzkimi, - rozbudowa infrastruktury pieszo-rowerowej, - zwiększenie liczby oraz dostępności miejsc parkingowych, - rozbudowa i modernizacja infrastruktury technicznej – inwestycje w sieci wodociągowe, kanalizacyjne, oświetleniowe oraz w infrastrukturę teletechniczną, z uwzględnieniem rozwiązań proekologicznych i energooszczędnych.	działalności gospodarczej.
Cel strategiczny nr 3: Zrównoważony rozwój gospodarczy oparty na lokalnych zasobach i potencjałach, uwzględniający potrzeby rynku pracy i aspiracje mieszkańców;	3.1: Wsparcie dla lokalnych przedsiębiorców i promocja gminy jako miejsca atrakcyjnego dla inwestorów	- udostępnianie terenów i obiektów dla rozwoju działalności gospodarczej i społecznej, - budowa lub modernizacja infrastruktury ułatwiającej rozwój przedsiębiorczości, - wsparcie inicjatyw przedsiębiorczych i społecznych, - działania promujące lokalne inicjatywy,	- zwiększenie liczby podmiotów gospodarczych działających na obszarze rewitalizacji, - wzrost zatrudnienia w sektorze lokalnych usług,
	3.2: Wspieranie przedsiębiorczości opartej na lokalnym potencjale - rozwój agroturystyki, ekoturystyki czy przetwórstwa lokalnych surowców.	- wspieranie współpracy między sektorem kultury, turystyki i lokalnego biznesu - działania marketingowe, kampanie promujące ofertę gminy w regionie i poza nim, - tworzenie pakietów usług i produktów dla turystów, - tworzenie warunków do rozwoju turystyki weekendowej, kulturalnej i religijnej	- większe wykorzystanie obiektów i terenów na cele gospodarcze i społeczne, - rozwój turystyki opartej na lokalnych zasobach
	3.3: Promowanie lokalnych produktów i usług poprzez tworzenie i	- promocja gminy poprzez m.in. wydarzenia, publikacje, materiały multimedialne	- wzrost liczby turystów odwiedzających gminę,

	wzmacnianie regionalnych marek	– organizacja cyklicznych i okazjonalnych wydarzeń promujących historię, tradycję i kulturę gminy - rozwój i oznakowanie szlaków pieszych, rowerowych i tematycznych,	- zwiększenie dostępności i atrakcyjności turystycznej gminy, - wzrost liczby wydarzeń i inicjatyw promujących lokalną kulturę, - rozwój oferty opartej o historię i tradycję, - wzmocnienie rozpoznawalności produktów i usług z gminy Łącko.
--	--------------------------------	--------------------------------------------------------------------------------------------------------------------------------------------------------------------------	------------------------------------------------------------------------------------------------------------------------------------------------------------------------------------------------------------------------------------------------

Źródło: opracowanie własne

3.3 Misja rewitalizacji Gminy Łącko

Misja rewitalizacji polega na kompleksowym odnowieniu i wyprowadzeniu ze stanu kryzysowego obszarów zdegradowanych poprzez zintegrowane działania społeczne, gospodarcze, przestrzenne i techniczne, mające na celu przywrócenie ich jakościowego i zrównoważonego rozwoju oraz poprawę warunków życia mieszkańców.

Misja rewitalizacji Gminy Łącko:

Skuteczne i zrównoważone prowadzenie działań rewitalizacyjnych na obszarach wymagających odnowy, realizowanych przy aktywnym udziale mieszkańców, we współpracy z lokalnymi partnerami i z poszanowaniem zasad przejrzystości, w celu odbudowy ładu przestrzennego, ożywienia gospodarczego oraz wzmocnienia więzi społecznych.

3.4 Kryteria wyboru obszarów kryzysowych

Jednym z kluczowych etapów jest wyznaczenie **obszarów zdegradowanych** i w ich obrębie **obszarów rewitalizacji**. Aby to zrobić w sposób zgodny z ustawą o rewitalizacji (z dnia 9 października 2015 r.), należy zastosować **kryteria identyfikacji obszarów kryzysowych** (zdegradowanych). Zgodnie z art. 9 ustawy o rewitalizacji, obszarem zdegradowanym może być teren, na którym występuje **stan kryzysowy** spowodowany koncentracją negatywnych zjawisk społecznych oraz co najmniej

jednego z problemów w sferze gospodarczej, środowiskowej, przestrzenno-funkcjonalnej lub technicznej. Dany program rewitalizacji może obejmować więcej niż jedno terytorium wymagające wsparcia, jednak **obszar rewitalizacji łącznie nie obejmuje więcej niż 20% powierzchni gminy i dotyczy liczby ludności nie większej niż 30% jej mieszkańców.**

Obszar zdegradowany może być podzielony na podobszary, w tym podobszary nieposiadające ze sobą wspólnych granic, pod warunkiem stwierdzenia na każdym z podobszarów występowania koncentracji negatywnych zjawisk społecznych oraz gospodarczych, środowiskowych, przestrzenno-funkcjonalnych lub technicznych².

Wyznaczony obszar rewitalizacji w Gminie Łącko wynosi 0,77% powierzchni gminy, a jego obszar zamieszkuje 5,55% mieszkańców gminy. Tym samym teren, który zostanie poddany działaniom rewitalizacyjnym mieści się w ramach założonych w ustawie o rewitalizacji. Obszar rewitalizacji stanowi część obszaru zdegradowanego, a jego granice zostały wytyczone na mapie w skali 1 : 5000.

W pierwszym etapie identyfikowania obszarów zdegradowanych w Gminie Łącko dokonano analizy porównawczej w obrębie wyłonionych jednostek, w celu wskazania tych, które znajdują się w szczególnie trudnej sytuacji ze względu na odnotowywane negatywne zjawiska społeczne.

Na potrzeby analizy zjawisk kryzysowych zagregowano wskaźniki dla poszczególnych miejscowości Gminy Łącko (w zależności od dostępności danych – za 2024 rok oraz 2019 w przypadku liczby osuwisk). Materiał stanowiący jej bazę stanowił podstawę do określenia ilości problemów występujących w poszczególnych sołectwach a w następstwie do zaproponowania obszarów jakie zostaną poddane rewitalizacji z uwzględnieniem najlepszych spodziewanych jej efektów dla całej gminy. Do sporządzenia analizy natężenia zjawisk kryzysowych w poszczególnych jednostkach gminy Łącko wykorzystano następujące mierniki:

1. Sfera społeczna:

- a) Bezrobocie: Liczba osób bezrobotnych, Liczba osób długotrwale bezrobotnych, Poziom bezrobocia wśród kobiet, Liczba osób bezrobotnych poniżej 25-go roku życia; Liczba osób bezrobotnych powyżej 45-go roku życia; Poziom bezrobocia osób z niskim wykształceniem, Poziom bezrobocia osób bez stażu pracy

² Ustawa o rewitalizacji z dnia 23 lipca 2015 r.

- b) Poziom przestępczości
 - c) Ubóstwo: Liczba osób korzystających z pomocy społecznej, Liczba osób korzystających z pomocy społecznej ze względu na ubóstwo; Liczba osób korzystających z pomocy społecznej ze względu na bezradność w sprawach opiekuńczo – wychowawczych, Liczba osób korzystających z pomocy społecznej ze względu na alkoholizm, Liczba osób korzystających z pomocy społecznej ze względu na niepełnosprawność,
 - d) Sytuacja demograficzna: Wartość wskaźnika depopulacji obszaru zdegradowanego, Liczba ludności w wieku poprodukcyjnym,
 - e) Niski poziom edukacji lub kapitału społecznego: Oferta zajęć pozaszkolnych dla dzieci i młodzieży, Wyniki z egzaminów klasy 8 szkoły podstawowej.
2. **Sfera techniczna:** Liczba budynków wybudowanych przed 1989 r., Liczba budynków wybudowanych po 1989 r., Liczba obiektów użyteczności publicznej wymagających termomodernizacji, Liczba budynków niewyposażonych w wodociąg, Liczba budynków niewyposażonych w kanalizację.
 3. **Sfera przestrzenno-funkcjonalna:** Liczba publicznych obiektów kultury w poszczególnych miejscowościach, Liczba i stan infrastruktury sportowej.
 4. **Sfera gospodarcza:** Wskaźnik aktywności gospodarczej, Liczba terenów inwestycyjnych będących w posiadaniu gminy.
 5. **Strefa środowiskowa:** Liczba osuwisk.

W każdym sołectwie w Gminie Łącko występują problemy społeczne wskazujące na konieczność podjęcia działań rewitalizacyjnych, przy czym najwięcej negatywnych czynników społecznych występuje w miejscowościach: Jazowsko, Łącko, Maszkowice, Obidza i Zarzecze. Właśnie w tych miejscowościach spełnione zostały wszystkie przesłanki uznania obszaru za zdegradowany. Ponadto na obszarze gminy występują liczne problemy o charakterze gospodarczym, przestrzenno-funkcjonalnym, a także technicznym i środowiskowym. Potwierdzają to przekroczenia wartości referencyjnych wskaźników w poszczególnych sołectwach, wskazujące na obszary wymagające pilnej interwencji.

Do negatywnych czynników występujących w poszczególnych sferach zaliczono:

1. Sfera społeczna: duża liczba osób korzystających z pomocy społecznej; zubożenie społeczeństwa i duży stopień ubóstwa wśród mieszkańców; duża ilość osób bezrobotnych; migracja młodych ludzi – wyludnianie się wsi; koncentracja zjawisk przestępczych w kilku sołectwach; starzenie się społeczeństwa; niewielka oferta zajęć pozaszkolnych lub jej brak; niskie wyniki edukacyjne uczniów; brak oferty stałych wydarzeń kulturalnych.
2. Sfera przestrzenno - funkcjonalna: niewystarczający poziom skanalizowania i dostępu do sieci wodociągowej w części miejscowości; niewielka liczba wyznaczonych tras rowerowych; brak miejsc aktywnego wypoczynku w wielu sołectwach; nierównomierny dostęp do publicznych przestrzeni rekreacyjnych; ograniczony dostęp do infrastruktury kultury i sportu; ograniczona liczba terenów inwestycyjnych.
3. Strefa techniczna: wysoki udział budynków mieszkalnych niepodłączonych do sieci kanalizacyjnej i wodociągowej; dominacja zabudowy powstałej przed 1989 rokiem; obiekty użyteczności publicznej wymagające termomodernizacji.
4. Sfera gospodarcza: niski poziom aktywności gospodarczej w części sołectw; mała liczba nowo rejestrowanych działalności gospodarczych; brak terenów inwestycyjnych w większości miejscowości; niewystarczające instrumenty wspierające lokalną przedsiębiorczość; brak promocji potencjału gospodarczego i turystycznego gminy.
5. Strefa środowiskowa: zagrożenie związane z występowaniem osuwisk oraz ryzyko zanieczyszczeń powietrza, wynikających zarówno z emisji komunikacyjnych, jak i napływowych zanieczyszczeń z obszaru Nowego Sącza.

Jak zidentyfikowano na terenie zdegradowanym występuje wysoki poziom ubóstwa, wysoki poziom długotrwałego bezrobocia oraz niski poziom wartości zasobu mieszkaniowego, co jednoznacznie kwalifikuje obszar zlokalizowany na terenie Gminy Łącko do uznania jako obszar zdegradowany wymagający interwencji zmierzających do przywrócenia utraconych funkcji społeczno-gospodarczych. Przekroczenie wartości referencyjnych określonych dla poszczególnych wskaźników oznacza konieczność podjęcia działań, których efektem będzie poprawa sytuacji społeczno-gospodarczej w Gminie.

Brak zdecydowanej i terminowej reakcji ze strony władz samorządowych na narastające negatywne zjawiska może skutkować postępującą i trudną do

odwrócenia degradacją zasobów dziedzictwa kulturowego oraz historycznej tkanki przestrzennej gminy. Jednocześnie może prowadzić do wyraźnego obniżenia jakości życia mieszkańców, nasilenia problemów społecznych, gospodarczych i infrastrukturalnych, a także pogłębiania się procesów marginalizacji poszczególnych obszarów. W dłuższej perspektywie może to znacząco ograniczyć szanse rozwojowe gminy oraz osłabić jej tożsamość lokalną i atrakcyjność inwestycyjną.

4. Delimitacja obszarów kryzysowych

Dla określenia i zdefiniowania charakterystyki aktualnego stanu obszaru przeprowadzono następujące inwentaryzacje, obserwacje i analizy:

- ✓ Inwentaryzację: urbanistyczną obszaru, techniczną zabudowy, konserwatorską obiektów zabytkowych;
- ✓ Przeanalizowano materiały planistyczne i ekspertyzy dotyczące gminy;
- ✓ Kwerendę archiwalną i zebrano materiały źródłowe;
- ✓ Wywiady z ludnością, przedstawicielami instytucji i organizacji społecznych;
- ✓ Zebrano formularze uwag i wniosków otrzymanych w trakcie konsultacji społecznych.

Przy delimitacji obszarów problemowych, wymagających rewitalizacji przyjęto następujące kryteria:

- ✓ Zły stan techniczny istniejącej zabudowy;
- ✓ Niedostateczne wyposażenie w sieci i urządzenia infrastruktury technicznej lub ich zły stan techniczny;
- ✓ Poziom przedsiębiorczości mieszkańców;
- ✓ Poziom wykluczenia społecznego i biedy;
- ✓ Występowanie zjawisk patologii społecznej.

Na podstawie przeprowadzonych analiz i diagnozy problemów zidentyfikowanych na wyznaczonym obszarze, uzyskano kompleksowy obraz sytuacji w zakresie wielu wzajemnie powiązanych sfer funkcjonowania. Opracowanie objęło szerokie spektrum zagadnień – począwszy od kwestii technicznych i infrastrukturalnych, przez uwarunkowania ekonomiczne i gospodarcze, aż po

problemy społeczne i wyzwania związane ze stanem środowiska przyrodniczego. Tak szeroko ujęta perspektywa pozwala na pełniejsze zrozumienie przyczyn kryzysu przestrzeni objętej Gminnym Programem Rewitalizacji oraz umożliwia właściwe ukierunkowanie działań rewitalizacyjnych. Szczegółowy opis obszaru kryzysowego wraz z danymi statystycznymi uzyskanymi z Głównego Urzędu Statystycznego, Powiatowego Urzędu Pracy w Nowym Sączu, Urzędu Gminy w Łącku oraz wynikami z przeprowadzonych konsultacji społecznych znajduje się w załączniku nr 1 do Gminnego Programu Rewitalizacji Gminy Łącko na lata 2025-2030.

4.1 Charakterystyka Obszarów Kryzysowych wraz z uzasadnieniem wyboru

W wyniku przeprowadzonej delimitacji w Gminie Łącko został określony obszar kryzysowy obejmujący 5 części. Obszary te cechują się szczególną koncentracją negatywnych zjawisk wśród których wymienić należy m.in.:

- ✓ wysoki poziom bezrobocia, w tym długotrwałego,
- ✓ wysoki udział osób w wieku poprodukcyjnym,
- ✓ starzejąca się struktura demograficzna,
- ✓ wysoki odsetek osób objętych wsparciem OPS, w tym z powodu bezradności w sprawach opiekuńczo – wychowawczych oraz z powodu niepełnosprawności,
- ✓ ograniczona oferta kulturalna i integracyjna,
- ✓ niska dostępność usług społecznych,
- ✓ potrzeba rozbudowy /modernizacji infrastruktury turystyczno-rekreacyjnej i sportowej,
- ✓ niewystarczająca oferta zajęć pozalekcyjnych dla dzieci i młodzieży,
- ✓ niewystarczająca infrastruktura techniczna - obiekty publiczne wymagają rozbudowy/modernizacji,
- ✓ brak ogólnodostępnych nowoczesnych przestrzeni integracyjnych,
- ✓ ograniczona dostępność budynków publicznych dla osób z niepełnośnościami,
- ✓ brak uzbrojonych terenów inwestycyjnych,
- ✓ niski wskaźnik aktywności gospodarczej,
- ✓ niska aktywność społeczna i obywatelska w porównaniu do istniejącego potencjału,

- ✓ słaba dostępność komunikacyjna – brak transportu zbiorowego,
- ✓ potrzeba rozbudowy sieci kanalizacyjnej i wodociągowej,
- ✓ brak dostępu do szybkiego internetu i nowoczesnych technologii,
- ✓ występowanie dzikich wysypisk śmieci,
- ✓ zły stan zabezpieczeń przeciwpowodziowych oraz rowów i kanałów melioracyjnych na niektórych odcinkach.

4.2 Rodzaje działań możliwych do realizacji na obszarach rewitalizowanych

Rewitalizacja to złożony proces przemian, którego celem jest przywrócenie funkcjonalności i atrakcyjności obszarom dotkniętym kryzysem społecznym, gospodarczym czy przestrzennym. Zakłada ona pełne wykorzystanie lokalnych zasobów i potencjałów, charakterystycznych dla danego obszaru, a także aktywizację społeczności lokalnej. Jest to działanie długofalowe, wymagające współpracy z mieszkańcami oraz realizowane z myślą o ich potrzebach i poprawie warunków życia.

Wsparcie procesów rewitalizacji przy udziale środków Unii Europejskiej odbywa się w sposób kompleksowy i zaplanowany – działania są wzajemnie powiązane, wzmacniają się nawzajem oraz są zgodne z politykami sektorowymi gminy (np. w zakresie edukacji, polityki społecznej, ochrony środowiska). Proces ten jest również zintegrowany z celami i kierunkami wyznaczonymi w dokumentach strategicznych na poziomie lokalnym, regionalnym i krajowym.

Realizacja projektów inwestycyjnych na obszarach objętych GPR powinna w pierwszej kolejności służyć mieszkańcom – poprzez podniesienie jakości ich życia, poprawę dostępności do usług i przestrzeni publicznych oraz wsparcie lokalnej aktywności społecznej i gospodarczej, przyczyniając się tym samym do całościowego rozwoju gminy.

Zaplanowane na terenie gminy działania inwestycyjne służące rozwiązywaniu zdiagnozowanych problemów społecznych, dotyczą m.in.:

1. budowy, przebudowy, rozbudowy i modernizacji obiektów infrastrukturalnych z przeznaczeniem na cele społeczne, obejmujące:
 - placówki oferujące wsparcie dzienne dla dzieci i młodzieży (np. szkoły, placówki wsparcia dziennego, świetlice, w tym środowiskowe),

- obiekty rekreacyjne (np. ścieżki pieszo-rowerowe, place zabaw, boiska wielofunkcyjne, parki),
 - obiekty służące aktywizacji społecznej i zawodowej mieszkańców,
 - obiekty wielofunkcyjne, w których łączone są różne funkcje społeczne;
2. budowy, przebudowy, rozbudowy i modernizacji obiektów infrastruktury kultury
 3. działania prowadzące do ożywienia gospodarczego rewitalizowanych obszarów (np. zagospodarowanie przestrzeni na cele gospodarcze)
 4. zagospodarowanie przestrzeni publicznej na cele społeczne
 5. modernizację budynków użyteczności publicznej poprawiające ich termomodernizację i estetykę zewnętrzną;

W ramach wskazanych powyżej typów projektów (wyłącznie jako element projektu) możliwa jest:

- budowa, przebudowa, rozbudowa i modernizacja podstawowej infrastruktury komunalnej (np. sieci i urządzeń wodociągowych, kanalizacyjnych, gazowych, ciepłowniczych, elektrycznych, telekomunikacyjnych) na obszarze objętym projektem, w celu zapewnienia dostępu rewitalizowanym obiektom i terenom do podstawowych usług komunalnych – w wysokości nie więcej niż 50% kosztów kwalifikowalnych projektu,
- budowa, przebudowa, rozbudowa i modernizacja infrastruktury drogowej poprawiającej dostępność do rewitalizowanych obiektów i terenów – w wysokości nie więcej niż 50% kosztów kwalifikowalnych projektu.

Potencjalnymi beneficjentami GPR są:

- ✓ Jednostka samorządu terytorialnego (JST) – gmina, jako główny inicjator i koordynator procesu rewitalizacji,
- ✓ Jednostki organizacyjne gminy – np. gminny ośrodek kultury, biblioteki, szkoły, zakład gospodarki komunalnej,
- ✓ Organizacje pozarządowe (NGO) – stowarzyszenia, fundacje działające na rzecz integracji społecznej, edukacji, kultury,
- ✓ Wspólnoty i spółdzielnie – szczególnie w zakresie poprawy stanu technicznego budynków i przestrzeni wspólnych,
- ✓ Przedsiębiorcy lokalni – realizujący inwestycje związane z ożywieniem gospodarczym obszaru rewitalizacji,

- ✓ Instytucje rynku pracy i pomocy społecznej – np. PUP, PCPR, OPS,
- ✓ Placówki edukacyjne i wychowawcze – przedszkola, szkoły podstawowe, świetlice środowiskowe,
- ✓ Mieszkańcy obszaru rewitalizacji – jako partnerzy w konsultacjach, inicjatorzy projektów oddolnych, uczestnicy działań społecznych,
- ✓ Parafie i podmioty wyznaniowe – realizujące działania o charakterze społecznym lub kulturalnym,
- ✓ Instytucje kultury i dziedzictwa – zaangażowane w ochronę i promocję lokalnego dziedzictwa,
- ✓ Partnerzy zewnętrzni i instytucje wspierające – np. uczelnie, instytuty badawcze, organizacje eksperckie.

4.3 Zadania inwestycyjne do realizacji na obszarach rewitalizowanych

Przeprowadzenie procesu rewitalizacji wymaga zintegrowanych działań ukierunkowanych na rozwiązywanie zidentyfikowanych problemów społecznych, gospodarczych, środowiskowych, przestrzennych i technicznych. W ramach Gminnego Programu Rewitalizacji dla Gminy Łącko na lata 2025-2030 zaplanowano realizację szeregu przedsięwzięć, które podzielono na dwie kategorie: przedsięwzięcia podstawowe oraz przedsięwzięcia uzupełniające.

Przedsięwzięcia podstawowe - to projekty kluczowe dla powodzenia procesu rewitalizacji, mające charakter strategiczny i koncentrujące się na najbardziej istotnych wyzwaniach zidentyfikowanych w diagnozie. Są to działania o wysokim stopniu kompleksowości i wpływie na przestrzeń oraz społeczność lokalną. Ich realizacja warunkuje osiągnięcie efektu synergii pomiędzy różnymi działaniami w obszarze rewitalizacji. Projekty te często inicjują trwałe zmiany funkcjonalne i strukturalne.

Przedsięwzięcia uzupełniające - to działania wspierające i rozszerzające efekty projektów podstawowych. Ich głównym celem jest pogłębienie oddziaływania rewitalizacji na lokalną społeczność, poprawa jakości życia, eliminacja barier dostępności, rozwój usług społecznych, edukacyjnych i zdrowotnych, a także wzmocnienie aktywności obywatelskiej i lokalnych więzi. Choć często mają mniejszy zakres przestrzenny, odgrywają kluczową rolę w procesie zrównoważonego rozwoju społecznego i środowiskowego.

Tabela 6. Karty projektów podstawowych - projekty inwestycyjne

OBSZAR REWITALIZACJI /KRYZYSO WY	Nr zadania	TYTUŁ PRZEDSIĘWZIĘCIA /PROJEKTU REWITALIZACYJNEGO	Lokalizacja			
			Uzasadnienie	Opis działań	Wnioskodawca	Szacowana wartość
Sfera: Społeczna, Przestrzenno-Funkcjonalna						
Jazowsko	1	Budowa sali wielofunkcyjnej przy Zespole Szkolno-Przedszkolnym w Jazowsku	<u>Oczekiwane produkty:</u> - Budowa nowoczesnej sali wielofunkcyjnej z funkcją sportową, zapewniającej odpowiednie warunki do prowadzenia zajęć wychowania fizycznego dla uczniów lokalnej szkoły, - Uzyskanie dodatkowych pomieszczeń dydaktycznych i użytkowych w istniejącym obiekcie szkolnym, przeznaczonych na potrzeby oddziałów przedszkolnych i szkolnych, <u>Oczekiwane rezultaty:</u> - Wzmocnienie więzi społecznych i integracja mieszkańców poprzez rozwój wspólnej przestrzeni edukacyjno-rekreacyjnej, będącej kontynuacją zaangażowania lokalnej społeczności w rozwój szkolnictwa w Jazowsku, - Zwiększenie konkurencyjności i atrakcyjności Zespołu Szkolno-Przedszkolnego w Jazowsku jako miejsca nauki i wychowania, co może przełożyć się na wzrost liczby uczniów placówki. -Wzrost atrakcyjności miejscowości jako miejsca do życia, co w dłuższej perspektywie może przyczynić się do wzrostu liczby mieszkańców i nowych inwestycji mieszkaniowych.	Opracowanie dokumentacji projektowo-kosztorysowej, uzyskanie pozwolenia na budowę, budowa obiektu.	Gmina Łącko	8 000 000zł
Jazowsko	2	Utworzenie parku tematycznego w Jazowsku celem udostępnienia dziedzictwa Gminy Łącko	<u>Oczekiwane produkty:</u> - utworzenie parku tematycznego, powstanie nowych obiektów rekreacyjno-edukacyjnych - stworzenie nowoczesnej, interaktywnej przestrzeni	Budowa interaktywnego parku edukacyjnego zw. z dziedzictwem archeologicznym. Strefy tematyczne, w tym altany edukacyjne,	Gmina Łącko	4 400 000zł

			<p><u>Oczekiwane rezultaty:</u></p> <ul style="list-style-type: none"> - promocja oraz zachowanie unikalnego dziedzictwa archeologicznego Góry Zyndrama w Maszkowicach - integracja działań kulturalnych, turystycznych i edukacyjnych, które podniosą atrakcyjność Gminy Łącko jako destynacji turystycznej oraz miejsca poznawania lokalnej historii. 	<p>makiety interaktywne, repliki narzędzi i artefaktów archeologicznych, oraz ścieżki sensoryczne. Strefa zabaw i warsztatów archeologicznych dla dzieci, promująca interaktywne formy nauki.</p> <p>Modernizacja infrastruktury komunikacyjnej, w tym nawierzchni ścieżek i schodów terenowych. Budowa infrastruktury małej architektury, w tym ławek, koszy, stojaków rowerowych, tablic edukacyjnych oraz urządzeń rekreacyjnych.</p>		
Łącko	7	Budowa budynku Klubu Seniora wraz z częścią administracyjną Ośrodka Pomocy Społecznej oraz poczekalnią zajezdni autobusowej wraz z budową miejsca tymczasowego schronienia w Łącku	<p><u>Oczekiwane produkty:</u></p> <ul style="list-style-type: none"> - budowa nowoczesnego, wielofunkcyjnego budynku służącego przede wszystkim celom społecznym i administracyjnym, który jednocześnie będzie spełniał funkcje tymczasowego schronienia w sytuacjach nadzwyczajnych <p><u>Oczekiwane rezultaty:</u></p> <ul style="list-style-type: none"> - wzmocnienie więzi społecznych poprzez możliwość spotkań integracyjnych i aktywności grupowych, - aktywizacja i integracja osób starszych w ramach działań klubu seniora, - promowanie aktywności kulturalnej i edukacyjnej seniorów poprzez udostępnienie wielofunkcyjnej przestrzeni. - adaptacja do sytuacji kryzysowych i wzmocnienie odporności gminy na zagrożenia - zwiększenie dostępności 	<p>Budynek będzie posiadał 2 kondygnacje nadziemne oraz kondygnację podziemną. Na parterze budynku przewiduje się pomieszczenia przeznaczone pod Klub Seniora tj. pomieszczenia ogólnodostępne, kuchnię, jadalnię, szatnię, toalety, komunikację i pomieszczenia gospodarcze oraz poczekalnię zajezdni autobusowej z toaletami ogólnodostępnymi. Piętro przeznaczone</p>	Gmina Łącko	7 000 000zł

			usług społecznych w jednym, nowoczesnym i bezpiecznym obiekcie.	będzie na część administracyjną z pomieszczeniami biurowymi, toaletami, pomieszczeniami socjalnym i porządkowym oraz komunikacją. Część podziemna obiektu będzie pełnić funkcje tymczasowego miejsca schronienia, który w sytuacji zagrożenia będzie mógł służyć jako bezpieczne miejsce tymczasowego pobytu dla ludności cywilnej		
Łącko	8	Doposażenie Centrum Kultury i Edukacji Muzycznej celem udostępnienia dziedzictwa kulturowego ziemi łąckiej oraz prezentującej badania i odkrycia archeologiczne na Górze Zyndrama w Maszkowicach	<p><u>Oczekiwane produkty:</u></p> <ul style="list-style-type: none"> - zakup nowoczesnego wyposażenia wystawienniczego, umożliwiającego prezentację materiałów związanych z dziedzictwem kulturowym regionu np. gablot, systemów ekspozycyjnych, monitorów, urządzeń multimedialnych, - wyposażenie CKiEM w sprzęt umożliwiający prowadzenie zajęć, warsztatów i prelekcji - wzrost dostępności do zasobów dziedzictwa kulturowego np. poprzez przygotowanie ekspozycji z audiodeskrypcją, tłumaczeniem na język migowy lub napisy. <p><u>Oczekiwane rezultaty:</u></p> <ul style="list-style-type: none"> - promocja i upowszechnienie dziedzictwa kulturowego i archeologicznego Ziemi Łąckiej poprzez produkcję multimedialnych materiałów edukacyjnych i interaktywnych oraz wdrożenie nowej oferty usług kulturalnych w Centrum. 	Kompleksowe wyposażenie przestrzeni w Centrum Kultury i Edukacji Muzycznej w Łącku w nowoczesne urządzenia multimedialne i interaktywne, które umożliwią realizację działań edukacyjnych, kulturalnych i promujących lokalne dziedzictwo.	Gmina Łącko	1 500 000zł

Łącko	9	Rozbudowa infrastruktury kulturalno - rekreacyjno – sportowej	<p><u>Oczekiwane produkty:</u></p> <ul style="list-style-type: none"> - stworzenie atrakcyjnej, wielofunkcyjnej przestrzeni dostępnej dla mieszkańców i turystów, - poprawa jakości życia lokalnej społeczności poprzez rozwój infrastruktury służącej aktywnemu wypoczynkowi, rekreacji i integracji społecznej; - stworzenie nowego produktu turystycznego <p><u>Oczekiwane rezultaty:</u></p> <ul style="list-style-type: none"> - poprawa jakości życia mieszkańców poprzez rozwój miejsc dedykowanych aktywności społecznej i kulturalnej. - zwiększenie możliwości organizacji wydarzeń, warsztatów i zajęć dla różnych grup wiekowych. - wzmocnienie więzi międzypokoleniowych dzięki przestrzeni wspierającej wspólne aktywności. - rozszerzenie oferty spędzania wolnego czasu 	Rozbudowa infrastruktury przy CKiEM i hali widowiskowo-sportowej z przeznaczeniem na: - Utworzenie Centrum Aktywności Społecznej – Muzeum Regionalne i Galeria Sztuki, Szkoła Muzyczna II Stopnia - Centrum Sportowo-Rekreacyjne – basen, strefa saun, kręgielnia, strzelnica, sala do squasha	Gmina Łącko	30 000 000zł
Łącko	10	Modernizacja i rozbudowa infrastruktury amfiteatru plenerowego w Łącku	<p><u>Oczekiwane produkty:</u></p> <ul style="list-style-type: none"> - zmodernizowany i powiększony teren przy amfiteatrze, - utwardzony i zagospodarowany obszar przeznaczony na organizację wystaw, promujących imprezy i wydarzenia - nowe nawierzchnie umożliwiające komfortowe poruszanie się odwiedzających oraz rozstawienie stoisk wystawienniczych, - nowe wiaty /altany /konstrukcje wystawiennicze przeznaczone dla lokalnych twórców, rękodzielników i producentów regionalnych, - wydzielone strefy gastronomiczne i rekreacyjne (np. punkty sprzedaży lokalnej żywności, miejsca do odpoczynku), - tablice informacyjne i kierunkowe – ułatwienie orientacji na terenie amfiteatru, promocja lokalnej oferty kulturalnej i turystycznej. 		Gmina Łącko	2 000 000zł

			<p><u>Oczekiwane rezultaty:</u></p> <ul style="list-style-type: none"> - zwiększenie atrakcyjności turystycznej i kulturalnej Łącka, - lepsze warunki do organizacji wydarzeń plenerowych, festynów, koncertów, jarmarków czy imprez lokalnych, - zachęcenie większej liczby turystów i mieszkańców do odwiedzin i uczestnictwa w życiu kulturalnym gminy, - wsparcie dla lokalnych twórców i przedsiębiorców, - zwiększenie widoczności i możliwości rozwoju dla rękodzielników, artystów i producentów regionalnych, - poprawa funkcjonalności i estetyki przestrzeni publicznej - wzmocnienie tożsamości lokalnej i integracja społeczności wokół wspólnych wydarzeń, - rozwój infrastruktury sprzyjającej aktywnemu spędzaniu czasu. 			
Maszkowice	11	Budowa wieży widokowej w Maszkowicach	<p><u>Oczekiwane produkty:</u></p> <ul style="list-style-type: none"> - budowa wieży widokowej wraz z zagospodarowaniem terenu, - utworzenie miejsca atrakcyjnego turystycznie, które będzie służyć jako punkt widokowy i rekreacyjny oraz element szlaku turystycznego / edukacyjnego. <p><u>Oczekiwane rezultaty:</u></p> <ul style="list-style-type: none"> - wzrost atrakcyjności turystycznej Gminy Łącko i miejscowości Maszkowice poprzez rozwój infrastruktury turystyki i rekreacji, - zwiększenie liczby osób odwiedzających region, co przełoży się na większe zainteresowanie lokalną ofertą gastronomiczną, noclegową i kulturalną, - promocja dziedzictwa historycznego i przyrodniczego regionu, zwłaszcza w kontekście unikalnych odkryć archeologicznych na Górze Zyndrama, 	Wieża posiadać będzie platformę widokową na wysokości 17,5 m nad gruntem. Umożliwi podziwianie panoramy Beskidu Sądeckiego, poprawiając atrakcyjność turystyczną regionu.	Gmina Łącko	2 000 000zł

			<ul style="list-style-type: none"> - integracja społeczności lokalnej wokół nowej inwestycji poprzez działania promujące, wydarzenia plenerowe, inicjatywy społeczne. - rozwój mikroprzedsiębiorczości lokalnej (np. sprzedaż rękodzieła, produktów regionalnych, przewodnictwo turystyczne). 			
Zagorzyn (projekt kluczowy, poza obszarem rewitalizacji)	15	Budowa Środowiskowego Domu Samopomocy	<p><u>Oczekiwane produkty:</u></p> <ul style="list-style-type: none"> -budowa ŚDS z zapleczem opiekuńczym, socjalnym, rehabilitacyjnym i rekreacyjnym. - miejsca dziennej opieki dla ok. 35 seniorów. <p><u>Oczekiwane rezultaty:</u></p> <ul style="list-style-type: none"> - rozszerzenie dostępu mieszkańców gminy do wysokiej jakości usług opiekuńczych, - zapewnienie odpowiednich warunków bytowych i opiekuńczych dla seniorów oraz osób niesamodzielnych, umożliwiających aktywne i bezpieczne życie w lokalnej społeczności. 	<p>Zakres projektu:</p> <ul style="list-style-type: none"> - Budowa nowego budynku przeznaczonego dla 35 osób z niepełnosprawnościami i zaburzeniami psychicznymi wraz z zagospodarowaniem terenu. Budynek dwukondygnacyjny obejmuje: <ul style="list-style-type: none"> -część administracyjną, terapeutyczno-rehabilitacyjną, socjalną, kuchenną/jadalnią, zaplecze sanitarne i gospodarcze, zagospodarowanie terenu (parking, chodniki, tereny zielone, mała architektura) i niezbędna infrastruktura. 	Gmina Łącko	8 000 000zł
Sfera: Gospodarcza						
Jazowsko	3	Poprawa bezpieczeństwa i rozwój ruchu turystycznego na terenie Gminy Łącko poprzez utworzenie tras alternatywnych do Velo Dunajec	<p><u>Oczekiwane produkty:</u></p> <ul style="list-style-type: none"> -nowa ścieżka rowerowa będąca uzupełnieniem infrastruktury turystycznej <p><u>Oczekiwane rezultaty:</u></p> <ul style="list-style-type: none"> - uzupełnienie istniejącej sieci tras, w tym trasy Velo Dunajec, - poprawa dostępności do atrakcji turystycznych oraz obszarów cennych 	<p>Budowa nowoczesnej ścieżki pieszo-rowerowej o długości 3441 m, łączącej miejscowości Maszkowice i Jazowsko, stanowiącej uzupełnienie dla trasy VELODUNAJEC. Trasa wyznaczona po drogach gminnych i powiatowych.</p>	Gmina Łącko	5 500 000zł

			przyrodniczo, rozwój turystyki i ochrony środowiska w regionie.	Infrastruktura towarzysząca poprawiająca komfort podróżujących m.in.: ławki, stojaki na rowery, tablice informacyjne i edukacyjne.		
Jazowsko	4	Budowa sceny plenerowej wraz z budynkiem zaplecza sanitarnego w Jazowsku	<p><u>Oczekiwane produkty:</u></p> <ul style="list-style-type: none"> - budowa nowego, zadaszonego amfiteatru ze sceną i zapleczem sanitarnym przystosowanym do wydarzeń kulturalnych, koncertów, występów i uroczystości lokalnych; - wykonanie ciągów pieszych, oświetlenia terenu, zagospodarowania zieleni oraz montaż małej architektury <p><u>Oczekiwane rezultaty:</u></p> <ul style="list-style-type: none"> - rozszerzenie oferty kulturalnej i rekreacyjnej, - aktywizacja społeczności lokalnej poprzez organizację różnorodnych wydarzeń - wzrost atrakcyjności turystycznej i promocja regionu; - wsparcie lokalnych twórców, zespołów folklorystycznych i inicjatyw społecznych. 	Projekt zakłada budowę zadaszonej sceny plenerowej wraz z budynkiem zaplecza socjalno-sanitarnego.	Gmina Łącko	500 000zł
Jazowsko	5	Budowa parkingu / miejsc postojowych	<p><u>Oczekiwane produkty:</u></p> <ul style="list-style-type: none"> - wybudowanie ogólnodostępnego parkingu / miejsc postojowych, - udostępnienie nowych miejsc parkingowych, w tym również miejsc dla osób z niepełnosprawnościami, - montaż elementów małej architektury towarzyszącej (np. oświetlenie, oznakowanie, ławki, zieleń, odwodnienie), - zwiększenie powierzchni zagospodarowanej zgodnie z zasadami ładu przestrzennego, - przygotowanie infrastruktury pod rozwój elektromobilności <p><u>Oczekiwane rezultaty:</u></p> <ul style="list-style-type: none"> - zwiększenie dostępności komunikacyjnej, 	Utworzenie 28 miejsc postojowych, w tym dla osób niepełnosprawnych wraz z infrastrukturą towarzyszącą.	Gmina Łącko	500 000zł

			<ul style="list-style-type: none"> - wzrost bezpieczeństwa ruchu drogowego i pieszego, - odciążenie przestrzeni publicznych z nielegalnego lub chaotycznego parkowania, - zwiększenie funkcjonalności obszaru rewitalizacji poprzez poprawę infrastruktury towarzyszącej, - zachęcenie do odwiedzania i korzystania z lokalnych usług. 			
Maszkowice	6	Modernizacja świetlicy i rozwój oferty społeczno-edukacyjnej na osiedlu romskim	<p><u>Oczekiwane produkty:</u></p> <ul style="list-style-type: none"> - rozwój przestrzeni integracji i edukacji na osiedlu romskim, - modernizacja istniejącego budynku świetlicy, - wyposażenie świetlicy w sprzęt multimedialny, meble, pomoce dydaktyczne oraz wyposażenie kuchenne lub socjalne, - utworzenie sali do zajęć edukacyjnych, warsztatowych i integracyjnych, - zapewnienie dostępności świetlicy dla osób z niepełnosprawnościami, - uruchomienie nowych form wsparcia – np. zajęcia pozalekcyjne dla dzieci, warsztaty dla rodziców, spotkania integracyjne. <p><u>Oczekiwane rezultaty:</u></p> <ul style="list-style-type: none"> - poprawa jakości życia mieszkańców osiedla romskiego poprzez dostęp do bezpiecznej, zadbanej i funkcjonalnej przestrzeni wspólnej, - wzrost uczestnictwa dzieci i młodzieży romskiej w działaniach edukacyjnych i integracyjnych, - ograniczenie wykluczenia społecznego, - zwiększenie integracji społecznej pomiędzy społecznością romską a resztą mieszkańców gminy, - wzmocnienie roli świetlicy jako lokalnego centrum życia społecznego i kulturowego. 	<p>Zakres:</p> <ul style="list-style-type: none"> - remont pomieszczeń - doposażenie w meble, sprzęt multimedialny i dydaktyczny - dostosowanie obiektu do potrzeb osób z niepełnosprawnościami <p>Rozwój oferty społeczno-edukacyjnej:</p> <ul style="list-style-type: none"> - zajęcia wyrównawcze i korepetycje dla dzieci i młodzieży - warsztaty plastyczne, muzyczne - programy integracyjne, warsztaty i szkolenia dla dzieci, młodzieży i rodziców (np. kompetencje wychowawcze) - organizacja wydarzeń lokalnych wspierających integrację (np. pikniki, spotkania międzykulturowe) 	Gmina Łącko	200 000zł
Maszkowice	11	Zagospodarowanie terenu na cele rekreacyjno-turystyczne	<p><u>Oczekiwane produkty:</u></p> <ul style="list-style-type: none"> - nowy obiekt infrastruktury rekreacyjno-sportowej - kompleksowo zagospodarowane 	<p>Zakres projektu: prace ziemne i porządkowe na wyznaczonym obszarze, wykonanie</p>	Gmina Łącko	200 000zł

			<p>tereny rekreacyjno-turystyczne przeznaczone na aktywne spędzanie wolnego czasu</p> <ul style="list-style-type: none"> - poprawa jakości życia lokalnej społeczności poprzez rozwój infrastruktury służącej aktywnemu wypoczynkowi, rekreacji i integracji społecznej; - wzrost zainteresowania regionem jako miejscem wypoczynku i aktywności, - rozwój potencjału turystycznego i gospodarczego gminy <p><u>Oczekiwane rezultaty:</u></p> <ul style="list-style-type: none"> - zwiększenie dostępności do bezpiecznych i nowoczesnych obiektów rekreacyjnych, - podniesienie estetyki i funkcjonalności przestrzeni publicznej, - aktywizacja społeczna i międzypokoleniowa integracja mieszkańców 	<p>miejsc postojowych oraz montaż urządzeń małej architektury m.in. altana, kosze, ławki, stojaki na rowery, grill</p> <ul style="list-style-type: none"> - wykonanie oświetlenia, chodników /alejek spacerowych, zagospodarowanie zieleni (nasadzenia drzew, krzewów, trawniki) - wykonanie elementów sportowo-rekreacyjnych m.in. siłownia zewnętrzna, plac zabaw, boisko - tablice informacyjne i elementy promocji miejsca 		
Obidza	13	Zagospodarowanie terenu centrum wsi (obok budynku wielofunkcyjnego i szkoły podstawowej)	<p><u>Oczekiwane produkty:</u></p> <ul style="list-style-type: none"> - kompleksowe uporządkowanie i zagospodarowanie przestrzeni publicznej w centrum wsi, - poprawa funkcjonalności, estetyki i dostępności terenów rekreacyjno-sportowych, - utworzenie miejsca wspierającego rozwój inicjatyw społecznych, promujących aktywność i współpracę mieszkańców. <p><u>Oczekiwane rezultaty:</u></p> <ul style="list-style-type: none"> - zwiększenie atrakcyjności miejscowości jako miejsca zamieszkania i inwestycji. - rozwój przedsiębiorczości. - stworzenie bazy umożliwiającej rozwój usług związanych z turystyką i rekreacją. - wzmocnienie roli budynków publicznych(szkola, budynek wielofunkcyjny z biblioteką, świetlicą i OSP) poprzez atrakcyjne i dostępne otoczenie. - stworzenie przestrzeni przyjaznej dzieciom, 	<p>Zakres projektu:</p> <ul style="list-style-type: none"> -prace ziemne i porządkowe na wyznaczonym obszarze, montaż urządzeń małej architektury m.in. altana, kosze, ławki, stojaki na rowery, grill, elementy dekoracyjne itp., wykonanie oświetlenia, chodników /alejek spacerowych, zagospodarowanie zieleni (nasadzenia drzew, krzewów, trawniki), wykonanie elementów sportowo-rekreacyjnych m.in. siłownia zewnętrzna, plac zabaw, boisko wielofunkcyjne, tablice informacyjne i elementy promocji miejsca, 	Gmina Łącko społeczność lokalna, organizacje pozarządowe	700 000zł

			młodzieży oraz osobom starszym.	budowa niebiesko zielonej -infrastruktury		
Zarzecze	14	Zagospodarowanie terenu rekreacyjno-sportowego wraz z niebiesko zieloną infrastrukturą	<p><u>Oczekiwane produkty:</u></p> <ul style="list-style-type: none"> - zagospodarowanie przestrzeni publicznej, - poprawa funkcjonalności, estetyki i dostępności terenów rekreacyjno-sportowych, - utworzenie miejsca wspierającego rozwój inicjatyw społecznych, promujących aktywność i współpracę mieszkańców. <p><u>Oczekiwane rezultaty:</u></p> <ul style="list-style-type: none"> - zwiększenie atrakcyjności miejscowości jako miejsca zamieszkania i inwestycji. - rozwój przedsiębiorczości. - stworzenie bazy umożliwiającej rozwój usług związanych z turystyką i rekreacją. 	<p>Zakres projektu:</p> <ul style="list-style-type: none"> - boisko sportowo-rekreacyjne wraz z altaną/wiatą / grillem Mała architektura m.in. ławki, kosze, stojaki na rowery. Nasadzenia zielone. Budowa niebiesko zielonej infrastruktury 	Gmina Łącko społeczność lokalna, organizacje pozarządowe	1 500 000zł

Źródło: opracowanie własne

4.4 Zadania nieinwestycyjne do realizacji na obszarach rewitalizowanych

Tabela 7: Karty projektów uzupełniających - projekty nieinwestycyjne

Lp.	Tytuł przedsięwzięcia	Organizator /realizator	Partnerzy	Beneficjenci /adresaci	Cele	Opis i zakres przedsięwzięcia	Szacowana wartość	Okres realizacji	Powiązania krzyżowe projektu z projektem inwestycyjnym	Uzasadnienie	Zgłaszający zadanie
1	Aktywna społeczność - organizacja różnych form spędzania wolnego czasu dla dzieci i młodzieży, w formie zajęć pozalekcyjnych	Gmina Łącko	Gmina Łącko, placówki oświatowe, stowarzyszenia i grupy funkcjonujące na terenie gminy	Dzieci i młodzież, mieszkańcy gminy	Aktywizacja dzieci i młodzieży poprzez rozwój ogólnodostępnych form spędzania czasu wolnego: - rozwój zainteresowań i kompetencji dzieci i młodzieży,- wzmocnienie integracji społecznej,- poprawa szans edukacyjnych,- rozszerzenie oferty lokalnych instytucji oświatowych i organizacji społecznych, - tworzenie przyjaznego środowiska sprzyjającego rozwojowi osobistemu i społecznemu młodego pokolenia.	- organizacja cyklicznych zajęć dla ok. 200 dzieci, - prowadzenie zajęć sportowych, w tym treningów gier zespołowych (piłka nożna, siatkówka), -realizacja zajęć rozwijających talenty i zainteresowania dzieci m.in. w zakresie sztuki, edukacji i kompetencji twórczych, -organizacja zajęć terapeutycznych, rewalidacyjnych i wyrównawczych dla dzieci wymagających dodatkowego wsparcia edukacyjnego, - organizacja warsztatów o charakterze prozdrowotnym i ekologicznym, ukierunkowanych	250 000 zł	2026-2030	Zadanie inwestycyjne nr 1: Budowa sali wielofunkcyjnej przy Zespole Szkolno - Przedszkolnym w Jazowsku Zadanie inwestycyjne nr 2: Utworzenie parku tematycznego w Jazowsku celem udostępnienia dziedzictwa Gminy Łącko Zadanie inwestycyjne nr 6: Modernizacja świetlicy i rozwój oferty społeczno-edukacyjnej na osiedlu romskim Zadanie inwestycyjne nr 8:Doposażenie Centrum Kultury i Edukacji Muzycznej celem udostępnienia dziedzictwa	Zauważalny niedobór zorganizowanych, regularnych form aktywności pozaszkolnej skierowanych do dzieci i młodzieży. Obecna oferta spędzania wolnego czasu jest ograniczona i nie odpowiada w pełni na zróżnicowane potrzeby najmłodszych mieszkańców. Brakuje zajęć rozwijających sprawność fizyczną, pasje i kompetencje w obszarach takich jak kultura, edukacja ekologiczna, twórczość artystyczna czy działania społeczne. Projekt stanowi odpowiedź na te wyzwania – tworząc program różnorodnych aktywności edukacyjnych, sportowych i	Gmina Łącko

						na promowanie zdrowego stylu życia , - prowadzenie zajęć ruchowych i ogólnorozwojowych , z naciskiem na aktywność fizyczną i kształtowanie nawyków zdrowotnych.			<p>kulturowego ziemi łąckiej oraz prezentującej badania i odkrycia archeologiczne na Górze Zyndrama w Maszkowicach</p> <p>Zadanie inwestycyjne nr 9: Rozbudowa infrastruktury kulturalno - rekreacyjno – sportowej</p> <p>Zadanie inwestycyjne nr 11: Zagospodarowanie terenu na cele rekreacyjno-turystyczne</p> <p>Zadanie inwestycyjne nr 13: Zagospodarowanie terenu rekreacyjno-sportowego wraz z niebiesko zieloną infrastrukturą</p>	<p>kulturalnych, które umożliwią dzieciom i młodzieży rozwój osobisty, zdobywanie nowych umiejętności oraz aktywne i bezpieczne spędzanie czasu wolnego</p>	
2	Złote Lata – Programy Rozwoju i Aktywności Seniorów	Gmina Łącko	organizacje pozarządowe	Mieszkańcy gminy	- angażowanie mieszkańców powyżej 50. roku życia poprzez organizację różnorodnych zajęć i inicjatyw w klubie seniora, -poprawa jakości życia osób starszych poprzez wsparcie społeczne, edukacyjne i rekreacyjne, które sprzyjają ich aktywności oraz integracji z lokalną	- Prowadzenie różnorodnych zajęć edukacyjnych i kulturalnych dla seniorów, obejmujących tematyczne warsztaty, spotkania integracyjne oraz aktywności rozwijające ich pasje i zainteresowania. - Realizacja programów prozdrowotnych poprzez organizację	100 000 zł	2026-2030	<p>- Zadanie inwestycyjne nr 7: Budowa budynku Klubu Seniora wraz z częścią administracyjną Ośrodka Pomocy Społecznej oraz poczekalnią zajezdni autobusowej wraz z budową miejsca tymczasowego schronienia w Łącku</p> <p>- Zadanie inwestycyjne nr 14: Budowa</p>	<p>Rosnący odsetek osób starszych, przy jednoczesnym ograniczonym dostępie do działań integracyjnych, edukacyjnych oraz prozdrowotnych skierowanych do seniorów wskazuje na konieczność rozszerzenia oferty kulturalnej i społecznej dla seniorów oraz podjęcia działań mających na celu poprawę ich zdrowia i jakości życia. Wiele</p>	Gmina Łącko

					społecznością, -wzmacnianie współpracy i dialogu między pokoleniami, oraz rozwój więzi międzypokoleniowych, -zapewnienie dostępu do usług i form pomocy dostosowanych do potrzeb osób starszych, zwiększając ich poczucie bezpieczeństwa i komfortu życia.	konsultacji ze specjalistami, zajęć ruchowych, rehabilitacyjnych - Organizowanie wyjazdów o charakterze kulturalnym i turystycznym, które sprzyjają integracji i poszerzaniu horyzontów uczestników. - Propagowanie zdrowego i aktywnego stylu życia wśród osób starszych, zachęcając do systematycznej aktywności i dbania o dobre samopoczucie.			Środowiskowego Domu Samopomocy	osób w starszym wieku boryka się z izolacją społeczną, trudnościami zdrowotnymi oraz brakiem możliwości uczestnictwa w zajęciach rozwijających ich zainteresowania. Jednocześnie środowisko seniorów posiada ogromny potencjał do integracji i pielęgnowania dziedzictwa kulturowego, który wymaga właściwego wsparcia. Odpowiedzią na powyższe problemy będzie wdrożenie kompleksowego programu aktywizacji społecznej, edukacyjnej i zdrowotnej, dopasowanego do potrzeb osób starszych.	
3	Dziedzictwo i Tożsamość – cykl wydarzeń kulturalno-edukacyjnych	Gmina Łącko	Gminny Ośrodek Kultury, szkoły i placówki oświatowe, -Koła Gospodyń Wiejskich, zespoły regionalne i twórcy ludowi, lokalne stowarzyszenia, podmioty prowadzące działalność gosp.	Mieszkańcy gminy, turyści	-promocja dziedzictwa lokalnego poprzez kulturę i edukację, - integracja społeczna wokół dziedzictwa kulturowego oraz zacieśnianie więzi społecznych, - rozszerzenie oferty kulturalnej i edukacyjnej dostosowanej do potrzeb dzieci, młodzieży oraz osób starszych, - kreowanie pozytywnego i nowoczesnego wizerunku gminy jako miejsca o wysokim potencjale	-realizacja cyklicznego wydarzenia kulturalnego o charakterze promocyjno-integracyjnym - organizacja warsztatów artystycznych i rękodzielniczych z aktywnym udziałem przedstawicieli różnych grup wiekowych – dzieci, młodzieży oraz seniorów,- prowadzenie działań informacyjnych i promujących wydarzenie w przestrzeni lokalnej i regionalnej,-	500 000 zł	2026-2030	Zadanie inwestycyjne nr 2: Utworzenie parku tematycznego w Jazowsku celem udostępnienia dziedzictwa Gminy Łącko Zadanie inwestycyjne nr 4: Budowa sceny plenerowej wraz z budynkiem zaplecza sanitarnego w Jazowsku Zadanie inwestycyjne nr 8: Doposażenie Centrum Kultury i Edukacji Muzycznej celem udostępnienia dziedzictwa	Na terenie gminy organizowanych jest wiele cyklicznych wydarzeń o charakterze kulturalnym, takich jak festyny, przeglądy zespołów regionalnych czy obchody dożynkowe. Jedyną inicjatywą o szerszym znaczeniu niż środowisko gminne jest Święto Kwitnącej Jabłoni. Należy dążyć do wykreowania kolejnego wydarzenia, które mogłoby pełnić funkcję rozpoznawalnej marki promującej gminę na poziomie ponadlokalnym.	Gmina Łącko

					kulturowym i turystycznym	współpraca z Kołami Gospodyń Wiejskich i zespołami regionalnymi w zakresie przygotowania stoisk promocyjnych, pokazów kulinarnych i prezentacji tradycji ludowych,- wprowadzenie całorocznych, cyklicznych aktywności towarzyszących, takich jak spotkania międzypokoleniowe czy lekcje edukacji regionalnej w placówkach oświatowych, uwzględnianie w programie wydarzenia przestrzeni do prezentacji lokalnych talentów – zarówno dzieci i młodzieży, jak i twórców amatorskich i profesjonalnych			kulturowego ziemi łąckiej oraz prezentującej badania i odkrycia archeologiczne na Górze Zyndrama w Maszkowicach Zadanie inwestycyjne nr 9: Rozbudowa infrastruktury kulturalno - rekreacyjno – sportowej	Diagnoza wskazuje również na potrzebę zwiększenia dostępności i różnorodności oferty kulturalnej, która angażowałaby zarówno dzieci, młodzież, dorosłych, jak i seniorów. Jednym z wyzwań jest także tworzenie przestrzeni do integracji międzypokoleniowej, sprzyjającej budowaniu więzi społecznych oraz międzypokoleniowej wymianie doświadczeń	
4.	Wzmocnienie aktywności społeczno-zawodowej mieszkańców poprzez rozwój kompetencji i wsparcie dla inicjatyw gospodarczych.	Gmina Łącko	Ośrodek Pomocy Społecznej, organizacje pozarządowe	Mieszkańcy gminy Łącko	Realizacja zintegrowanych działań o charakterze edukacyjno-aktywizującym, ukierunkowanych na: - zwiększenie możliwości wejścia lub powrotu na rynek pracy przez osoby pozostające bez zatrudnienia,	Aktywizacja społeczno-zawodowa – zakłada objęcie wsparciem osób bezrobotnych i biernych zawodowo, ze szczególnym uwzględnieniem kobiet pozostających poza rynkiem pracy. Każdy uczestnik	500 000 zł	2026-2030	1. Wykorzystanie infrastruktury do m.in. organizacji wydarzeń integracyjnych, aktywizacji społecznej, spotkań z przedsiębiorcami i otoczeniem biznesu: - Zadanie inwestycyjne nr 6: Modernizacja świetlicy i rozwój oferty społeczno-	Na obszarze rewitalizacji widoczne są trudności związane z niską aktywnością zawodową części mieszkańców oraz niedostosowaniem ich kwalifikacji do potrzeb lokalnego rynku pracy. W szczególności dotyczy to osób bezrobotnych, biernych zawodowo oraz zagrożonych	Gmina Łącko

				<p>- udzielenie wsparcia osobom planującym rozpoczęcie działalności gospodarczej, -przeciwdziałanie wykluczeniu społecznemu i zawodowemu osób zagrożonych marginalizacją, - stymulowanie rozwoju lokalnej przedsiębiorczości i wzmacnianie potencjału gospodarczego gminy.</p>	<p>zostanie poddany indywidualnej diagnozie potrzeb i potencjału, co umożliwi dostosowanie odpowiednich form pomocy w ramach ścieżki reintegracji. - Organizacja szkoleń i warsztatów zawodowych, mających na celu rozwój kompetencji i umiejętności uczestników, dostosowanych do lokalnego rynku pracy. -Indywidualne doradztwo zawodowe oraz wsparcie psychologiczne i motywacyjne, ukierunkowane na wzmocnienie pewności siebie oraz zwiększenie gotowości do podjęcia zatrudnienia lub dalszego kształcenia. - Warsztaty, szkolenia i konsultacje z zakresu zakładania oraz prowadzenia działalności gospodarczej, skierowane do osób planujących rozpoczęcie własnej aktywności biznesowej. - Działania promocyjno-</p>			<p>edukacyjnej na osiedlu romskim</p> <p>- Zadanie inwestycyjne nr 7: Budowa budynku Klubu Seniora wraz z częścią administracyjną Ośrodka Pomocy Społecznej oraz poczekalnią zajezdni autobusowej wraz z budową miejsca tymczasowego schronienia w Łącku</p> <p>2. Przedsięwzięcia wspierające rozwój oferty turystycznej i przedsiębiorczości lokalnej umożliwiającej rozwój podmiotów gosp. zajmujących się m.in. prowadzenie zajęć, organizacją wydarzeń:</p> <p>- Zadanie inwestycyjne nr 1: Budowa sali wielofunkcyjnej przy Zespole Szkolno - Przedszkolnym w Jazowsku</p> <p>- Zadanie inwestycyjne nr 2: Utworzenie parku tematycznego w Jazowsku celem udostępnienia dziedzictwa Gminy Łącko</p> <p>- Zadanie inwestycyjne nr 4: Budowa sceny</p>	<p>wykluczeniem społecznym.</p> <p>Dostrzegalna jest potrzeba podejmowania działań ukierunkowanych na aktywizację zawodową, zwłaszcza wśród osób o niskim poziomie wykształcenia i długotrwale bezrobotnych. Jednocześnie obszar ten posiada niewykorzystany potencjał do rozwoju przedsiębiorczości lokalnej – zwłaszcza w sektorze usług, turystyki i inicjatyw opartych na lokalnym dziedzictwie kulturowym.</p>	
--	--	--	--	----------------------------------------------------------------------------------------------------------------------------------------------------------------------------------------------------------------------------------------------------------------------------------------	-----------------------------------------------------------------------------------------------------------------------------------------------------------------------------------------------------------------------------------------------------------------------------------------------------------------------------------------------------------------------------------------------------------------------------------------------------------------------------------------------------------------------------------------------------------------------------------------------------------------------------------------------------------------------------------------------------------------------------------------------	--	--	------------------------------------------------------------------------------------------------------------------------------------------------------------------------------------------------------------------------------------------------------------------------------------------------------------------------------------------------------------------------------------------------------------------------------------------------------------------------------------------------------------------------------------------------------------------------------------------------------------------------------------------------------------------------------------------------------------------------------------------------------------	---------------------------------------------------------------------------------------------------------------------------------------------------------------------------------------------------------------------------------------------------------------------------------------------------------------------------------------------------------------------------------------------------------------------	--

						informacyjne związane z uwzględnieniem zasad równości i dostępności.			plenerowej wraz z budynkiem zaplecza sanitarnego w Jazowsku - Zadanie inwestycyjne nr 8: Dopuszczenie Centrum Kultury i Edukacji Muzycznej celem udostępnienia dziedzictwa kulturowego ziemi łąckiej oraz prezentującej badania i odkrycia archeologiczne na Górze Zyndrama w Maszkowicach - Zadanie inwestycyjne nr 9: Rozbudowa infrastruktury kulturalno - rekreacyjno – sportowej (Utworzenie Centrum Aktywności Społecznej i Centrum Sportowo-Rekreacyjnego)		
5.	Edukacja ekologiczna mieszkańców, w tym propagowanie zasad aktywnego trybu życia	Gmina Łącko	Gmina Łącko, placówki oświatowe, organizacje pozarządowe	Mieszkańcy Gminy Łącko	- Podniesienie poziomu wiedzy i zaangażowania mieszkańców w działania na rzecz ochrony środowiska oraz poprawy jakości powietrza, - Upowszechnianie proekologicznych postaw i zdrowego stylu życia poprzez promocję dobrych praktyk oraz aktywności sprzyjających	Realizacja działań edukacyjnych i promocyjnych na rzecz ochrony środowiska, skierowanych do dzieci, młodzieży oraz lokalnej społeczności, w tym: - organizacja cyklicznych zajęć, warsztatów i projektów ekologicznych w placówkach oświatowych,	100 000 zł	2026-2030	1. Integracja działań edukacyjnych z aktywnością sportową i prozdrowotną: - Zadanie inwestycyjne nr 1: Budowa sali wielofunkcyjnej przy Zespole Szkolno-Przedszkolnym w Jazowsku - Zadanie inwestycyjne nr 3: Poprawa	Podjęcie działań mających na celu kształtowanie świadomego i odpowiedzialnego podejścia do środowiska, a także budowanie trwałych postaw proekologicznych w społeczności lokalnej	Gmina Łącko

					<p>zdrowiu i środowisku.</p> <ul style="list-style-type: none"> - prowadzenie lokalnych kampanii informacyjnych i edukacyjnych dotyczących sposobów ograniczania niskiej emisji, -edukacja mieszkańców w zakresie aktywnego trybu życia – akcje terenowe, materiały informacyjne, -zachęcanie do codziennych, proekologicznych nawyków – np. wyboru roweru zamiast samochodu. 			<p>bezpieczeństwa i rozwój ruchu turystycznego na terenie Gminy Łącko poprzez utworzenie tras alternatywnych do Velo Dunajec</p> <p>2.Przestrzeń do realizacji działań ekologicznych, ochroną przyrody, rekreacją:</p> <ul style="list-style-type: none"> - Zadanie inwestycyjne nr 6:Modernizacja świetlicy i rozwój oferty społeczno-edukacyjnej na osiedlu romskim(przestrzeń do realizacji działań ekologicznych, ochroną przyrody, rekreacją). - Zadanie inwestycyjne nr 8:Doposażenie Centrum Kultury i Edukacji Muzycznej celem udostępnienia dziedzictwa kulturowego ziemi łąckiej oraz prezentującej badania i odkrycia archeologiczne na Górze Zyndrama w Maszkowicach - Zadanie inwestycyjne nr 9:Rozbudowa infrastruktury kulturalno - 	
--	--	--	--	--	----------------------------------------------------------------------------------------------------------------------------------------------------------------------------------------------------------------------------------------------------------------------------------------------------------------------------------------------------------------------------------------------------------------	--	--	-------------------------------------------------------------------------------------------------------------------------------------------------------------------------------------------------------------------------------------------------------------------------------------------------------------------------------------------------------------------------------------------------------------------------------------------------------------------------------------------------------------------------------------------------------------------------------------------------------------------------------------------------------------------------------------------------------------------------------------------------------------------------------------	--

									rekreacyjno – sportowej - Zadanie inwestycyjne nr 13: Zagospodarowanie terenu rekreacyjno-sportowego wraz z niebiesko zieloną infrastrukturą		
6	Współpraca i wsparcie dla organizacji pozarządowych w realizacji działań na rzecz społeczności Gminy Łącko	Gmina Łącko	organizacje pozarządowe, podmioty ekonomii społecznej	Mieszkańcy Gminy Łącko	-Zaangażowanie środowisk lokalnych w realizację zadań samorządu. - Wsparcie i promocja organizacji pozarządowych. - Wzmacnianie aktywności społecznej lokalnej - Upowszechnianie działalności organizacji pozarządowych. - Rozwijanie inicjatyw społecznych i integracja mieszkańców. -Włączanie społeczności lokalnej do działań samorządowych. - Promowanie roli organizacji pozarządowych w życiu gminy.	- Umożliwienie korzystania z pomieszczeń w obiektach użyteczności publicznej na potrzeby realizacji działań organizacji pozarządowych w obszarach społecznych, kulturalnych i sportowych. - Organizacja szkoleń oraz wsparcie doradcze dla przedstawicieli NGO oraz lokalnych liderów. - Wspólne planowanie i realizacja wydarzeń o zasięgu lokalnym i regionalnym. - Promowanie przykładów dobrej współpracy i inicjatyw obywatelskich na terenie gminy.	100 000 zł	2026-2030	Wszystkie zadania inwestycyjne zaplanowane do realizacji w GPR są dobrą przestrzenią i miejscem realizacji inicjatyw organizacji pozarządowych, wydarzeń społecznych i kulturalnych oraz promocji pozytywnych wzorców obywatelskich.	Na terenie gminy funkcjonuje wiele aktywnych grup lokalnych, takich jak Koła Gospodyń Wiejskich, Ochotnicze Straże Pożarne, zespoły regionalne czy stowarzyszenia, jednak ich potencjał w zakresie realizacji zadań publicznych nie jest w pełni wykorzystywany. Współpraca między samorządem a NGO wymaga wzmocnienia. Konieczne jest stworzenie lepszych warunków do powstawania nowych inicjatyw społecznych oraz poszerzenie roli organizacji pozarządowych w realizacji zadań gminy w obszarach takich jak sport, opieka społeczna, bezpieczeństwo czy edukacja. Dzięki temu możliwe będzie zwiększenie efektywności działań, obniżenie kosztów ich realizacji oraz większa aktywizacja mieszkańców.	Gmina Łącko

Źródło: opracowanie własne

5. Mechanizmy integrowania celów rewitalizacyjnych i kierunków działań oraz przedsięwzięć rewitalizacyjnych

5.1. Mechanizmy integracji

Przy tworzeniu Gminnego Programu Rewitalizacji konieczne jest zaplanowanie odpowiednich mechanizmów, które zapewnią spójność i współdziałanie wszystkich jego elementów. Mechanizmy te nadają strukturze programu logiczny charakter i umożliwiają wzajemne wzmocnianie się planowanych działań, prowadząc do efektu synergii. Integracja poszczególnych przedsięwzięć polega na skoordynowaniu ich pod względem koncepcyjnym, organizacyjnym oraz finansowym.

Kluczowym założeniem jest budowa trzech uzupełniających się poziomów współpracy pomiędzy projektami. Każde działanie zyskuje na sile dzięki powiązaniom z innymi, a jednocześnie samo wpływa na rozwój pozostałych. Dzięki temu powstaje wzajemne wsparcie i wzmocnienie efektów całego procesu rewitalizacji.

Mechanizmami integracji zaplanowanej w GPR interwencji są następujące czynniki:

- 1) **Integracja na poziomie celów**- mechanizm integracji w tym obszarze został wdrożony na poziomie opracowania dokumentu i będzie kontynuowany w okresie jego wdrażania. Etap opracowania dokumentu uwzględniał takie mechanizmy jak:
 - a) konsultacje wytyczonego obszaru zdegradowanego i wyznaczonego na jego podstawie obszaru rewitalizacji – etap ten rozpoczął mechanizm integracji poprzez uruchomienie procesu udziału mieszkańców, organizacji pozarządowych, przedsiębiorców w tworzeniu GPR,
 - b) nabór projektów do GPR – otwarty nabór projektów przełożył się na stworzenie pola do weryfikacji projektów z punktu widzenia ich

oddziaływania na podobszary rewitalizacji i zaplanowania kompleksowej i zintegrowanej interwencji,

- c) wsparcie dla przedsiębiorczości lokalnej: realizacja projektów mających na celu aktywizację osób bezrobotnych, współpraca z punktami informacyjnymi funduszy europejskich i organizacjami grantowymi, organizacja spotkań nt. rozpoczęcia własnej działalności gospodarczej, możliwości pozyskania dofinansowania,
- d) kształtowanie przestrzeni publicznej: ujęcie przedsięwzięć inwestycyjnych ukierunkowanych na poprawę przestrzeni publicznej, takie jak budowa parkingu / miejsc postojowych, utworzenie parku tematycznego w Jazowsku celem udostępnienia dziedzictwa Gminy Łącko, poprawa bezpieczeństwa i rozwój ruchu turystycznego na terenie Gminy Łącko poprzez utworzenie tras alternatywnych do Velo Dunajec, rozbudowa infrastruktury kulturalno - rekreacyjno – sportowej w Łącku (Utworzenie Centrum Aktywności Społecznej i Centrum Sportowo-Rekreacyjnego), czy zagospodarowanie terenów na cele rekreacyjno-turystyczne w Maszkowicach, Obidzy i Zarzeczcu.
- e) integracja planowania przestrzennego: Zintegrowane planowanie przestrzenne, uwzględniające aspekty infrastrukturalne, kulturalne, społeczne i ekonomiczne. Skoordynowane podejście do planowania może maksymalizować korzyści z działań rewitalizacyjnych.
- f) edukacja i aktywizacja społeczna: Programy edukacyjne i aktywizacyjne skierowane do mieszkańców, które promują aktywność społeczną, wzmacniają więzi społeczne.

Na etapie wdrażania mechanizmem integracji na poziomie celów będzie proces monitoringu – weryfikacji osiągniętych celów i formułowania zaleceń określających dalsze kroki wdrażania GPR.

2) Integracja na poziomie partycypacji społecznej w zarządzaniu wdrażaniem GPR – mechanizm ten będzie realizowany poprzez:

- a) powołanie Komitetu Rewitalizacyjnego – podstawową funkcją Komitetu będzie ocenianie postępu wdrażania GPR z punktu widzenia integracji i

komplementarności podejmowanych działań przez podmioty zaangażowane w proces rewitalizacji,

- b) współpracę ze środowiskiem seniorów oraz młodzieży w zakresie działań rewitalizacyjnych podejmowanych dla osób starszych, młodzieży i dzieci,
- c) współpracę z przedstawicielami organizacji pozarządowych,
- d) partnerstwo publiczno-prywatne. Możliwość nawiązania współpracy z sektorem prywatnym, aby skorzystać z ekspertyz i doświadczenia biznesowego. Partnerstwo publiczno-prywatne może być kluczowe w realizacji większych projektów rewitalizacyjnych,
- e) spotkania z interesariuszami,
- f) kontrola społeczna procesu realizowana dzięki publikacji i opiniowaniu sprawozdań z monitoringu GPR.

3) **Integracja na poziomie zarządzania wdrażaniem** – mechanizm związany z ciągłą oceną postępu wdrażania GPR, realizowany poprzez:

- a) Poszukiwanie różnorodnych źródeł finansowania, takich jak środki UE, krajowe fundusze rewitalizacyjne, dotacje, a także potencjalne inwestycje prywatne. Dywersyfikacja źródeł finansowania zwiększa elastyczność Programu.
- b) monitoring i ewaluacje. Regularne oceny umożliwią dostosowanie działań do bieżących potrzeb i skuteczne zarządzanie zasobami. Na poziomie mechanizmów integracji zostaną one wykorzystane dla prowadzenia procesu zarządzania, zgodnie z zaplanowanymi celami, jednocześnie odnosząc się do mierzalnych wskaźników, co pozwoli na pomiar realizacji celów, a tym samym ocenę integracji GPR.

5.2. Komplementarność przedsięwzięć rewitalizacyjnych

Komplementarność jest kluczowym elementem konstrukcji Gminnego Programu Rewitalizacji, ponieważ odzwierciedla wzajemne zależności i uzupełniające się funkcje poszczególnych przedsięwzięć. Dzięki odpowiedniemu powiązaniu działań możliwe jest osiągnięcie większej skuteczności oraz racjonalne i efektywne wykorzystanie dostępnych środków finansowych.

Zasada ta obejmuje pięć obszarów:

- ✓ **przestrzenny** – działania prowadzone są na sąsiadujących lub funkcjonalnie powiązanych terenach,
- ✓ **problemowy** – projekty odpowiadają na zidentyfikowane problemy w sposób spójny i wzajemnie wspierający,
- ✓ **proceduralno-instytucjonalny** – zapewniona jest współpraca między zaangażowanymi podmiotami oraz spójność procesów zarządzania,
- ✓ **międzyokresowy** – przedsięwzięcia wzajemnie się uzupełniają w czasie, tworząc ciągłość działań,
- ✓ **finansowy** – środki z różnych źródeł są ze sobą zintegrowane w celu maksymalizacji efektów inwestycji.

Tak rozumiana komplementarność wzmacnia skuteczność interwencji i pozwala na lepsze reagowanie na potrzeby lokalnej społeczności.

5.2.1 Komplementarność przestrzenna

Obszar zdegradowany i obszar do rewitalizacji w Gminie Łącko został wyznaczony na podstawie wyników przeprowadzonej analizy wskaźnikowej. Projekty wyznaczone do realizacji w procesie rewitalizacji swoim zasięgiem obejmują obszar, który w wyniku przeprowadzonej diagnozy określono obszarem rewitalizacji. Obszar rewitalizacji będący częścią obszaru zdegradowanego cechuje się nagromadzeniem negatywnych zjawisk i właśnie na tym obszarze zlokalizowane zostały działania rewitalizacyjne. Komplementarność przestrzenna planowanych przedsięwzięć przejawia się między innymi w ich lokalizacji na całym obszarze rewitalizacji. Projekty stanowią odpowiedź na główne problemy zidentyfikowane w trakcie prac nad GPR. Dzięki zróżnicowaniu projekty wzajemnie się uzupełniają i oddziałują na zidentyfikowane wyzwania w sposób skoncentrowany i kompleksowy. Pozwoli to na rozwiązywanie problemów „u źródła”.

Bliskie rozmieszczenie poszczególnych przedsięwzięć sprawia, że ich rezultaty będą dostępne w równym stopniu dla wszystkich mieszkańców obszaru objętego rewitalizacją. Projekty ujęte w Programie koncentrują się głównie na terenach przeznaczonych do rewitalizacji lub są z nimi ściśle powiązane funkcjonalnie i przestrzennie, co zapewnia realny wpływ na lokalną społeczność.

Komplementarność przestrzenna została osiągnięta poprzez zróżnicowanie działań obejmujących różne aspekty zagospodarowania terenów – od budowy

/modernizacji obiektów publicznych, po zagospodarowanie przestrzeni zielonych z przeznaczeniem na cele społeczne, rekreacyjne i integracyjne. Takie podejście pozwala odpowiadać na konkretne problemy zdiagnozowane na danych obszarach.

Dzięki zaangażowaniu społeczności lokalnej w planowanie i realizację poszczególnych projektów możliwe będzie osiągnięcie trwałych i pozytywnych efektów, nie tylko w wybranych lokalizacjach, ale również w skali całej gminy. Przewidziane działania sprzyjają ograniczeniu dalszej degradacji przestrzeni i przeciwdziałają powstawaniu nowych problemów społecznych, gospodarczych czy środowiskowych. Co istotne, wpływ projektów wykracza poza bezpośredni teren rewitalizacji – ich efekty będą ogólnodostępne i pozytywnie wpłyną na jakość życia wszystkich mieszkańców Gminy, integrując społeczność oraz wzmacniając lokalną tożsamość.

5.2.2 Komplementarność problemowa

Wybrane projekty odpowiadają na zidentyfikowane problemy i uzupełniają się pod względem tematycznym, aby kompleksowo działać na obszar rewitalizacji – we wszystkich sferach: społecznej, gospodarczej, przestrzenno-funkcjonalnej, technicznej i środowiskowej. Niektóre inwestycje techniczne zawierają rozwiązania przyjazne środowisku, np. oszczędzanie zasobów. Przedsięwzięcia infrastrukturalne stanowią trwałą podstawę dla działań miękkich — społecznych, kulturowych i aktywizujących mieszkańców.

Dzięki przestrzenno-funkcjonalnej, technicznej i środowiskowej interwencji tworzona jest baza, która umożliwi realizację projektów społecznych i integracyjnych. Inwestycje porządkują przestrzeń publiczną, poprawiają ład przestrzenny, a tym samym podnoszą jakość życia mieszkańców i wspierają ich aktywność.

Zasada problemowej komplementarności polega na tym, że poszczególne działania są zgodne z celami strategicznymi i operacyjnymi rewitalizacji — dzięki temu unikamy fragmentarycznego działania, a uzyskujemy synergiczny efekt na całym obszarze rewitalizowanym. Projekty w Gminnym Programie Rewitalizacji obejmują zarówno zadania społeczne, techniczne, przestrzenne, jak i środowiskowe, co pozwala na wzajemne uzupełnianie się działań i osiągnięcie pełniejszego wpływu na poprawę warunków życia. Poniższa tabela prezentuje powiązanie

poszczególnych przedsięwzięć rewitalizacyjnych podstawowych oraz powiązanie ich z celami rewitalizacji.

Tabela 8: Powiązanie przedsięwzięć rewitalizacyjnych z celami rewitalizacyjnymi

Przedsięwzięcia	Cel strategiczny nr 1: Poprawa jakości życia mieszkańców i wzrost spójności społecznej			Cel strategiczny nr 2: Zrównoważony rozwój gospodarczy oparty na lokalnych zasobach i potencjałach, uwzględniający potrzeby rynku pracy i aspiracje mieszkańców			Cel strategiczny nr 3: Zrównoważony rozwój gospodarczy oparty na lokalnych zasobach i potencjałach, uwzględniający potrzeby rynku pracy i aspiracje mieszkańców		
	Cel szczegółowy nr 1.1: Poprawa dostępności do wysokiej jakości usług społecznych, opiekuńczych, kultury, edukacji, zdrowia oraz włączenie społeczne osób zagrożonych wykluczeniem	Cel szczegółowy nr 1.2: Wzrost aktywności i integracji mieszkańców przy wykorzystaniu lokalnego dziedzictwa materialnego i niematerialnego	Cel szczegółowy nr 1.3: Poprawa bezpieczeństwa i wzrost poziomu gotowości kryzysowej w społecznościach lokalnych	Cel szczegółowy nr 2.1: Rozwój i poprawa funkcjonalności przestrzeni publicznych oraz infrastruktury technicznej na rzecz lokalnej społeczności	Cel szczegółowy nr 2.2: Tworzenie atrakcyjnych i przyjaznych przestrzeni odpornych na skutki zmian klimatu	Cel szczegółowy nr 2.3: Rozwój systemu komunikacyjnego, poprawa bezpieczeństwa transportowego i sieci technicznych	Cel szczegółowy nr 3.1: Wsparcie dla lokalnych przedsiębiorców i promocja gminy jako miejsca atrakcyjnego dla inwestorów	Cel szczegółowy nr 3.2: Wspieranie przedsiębiorczości opartej na lokalnym potencjale - rozwój agroturystyki, ekoturystyki czy przetwórstwa lokalnych surowców.	Cel szczegółowy nr 3.3: Promowanie lokalnych produktów i usług poprzez tworzenie i wzmacnianie regionalnych marek
INWESTYCYJNE:									
Budowa sali wielofunkcyjnej przy Zespole Szkolno - Przedszkolnym w Jazowsku	X	X	X	X	X				
Utworzenie parku tematycznego w Jazowsku celem udostępnienia dziedzictwa Gminy Łącko	X	X		X	X		X		X
Poprawa bezpieczeństwa i rozwój ruchu turystycznego na terenie Gminy Łącko poprzez utworzenie tras alternatywnych do Velo Dunajec				X	X	X	X	X	X

Budowa sceny plenerowej wraz z budynkiem zaplecza sanitarnego w Jazowsku	x	x	x	x	x				
Budowa parkingu / miejsc postojowych		x		x	x	x	x	x	
Modernizacja świetlicy i rozwój oferty społeczno-edukacyjnej na osiedlu romskim	x	x	x	x	x				
Budowa budynku Klubu Seniora wraz z częścią administracyjną Ośrodka Pomocy Społecznej oraz poczekalnią zajezdni autobusowej wraz z budową miejsca tymczasowego schronienia w Łącku	x	x	x	x	x				
Doposażenie Centrum Kultury i Edukacji Muzycznej celem udostępnienia dziedzictwa kulturowego ziemi łąckiej oraz prezentującej badania i odkrycia archeologiczne na Górze Zyndrama w Maszkowicach	x	x	x	x	x		x	x	x
Rozbudowa infrastruktury kulturalno - rekreacyjno – sportowej	x	x	x	x	x				x
Budowa wieży widokowej w Maszkowicach	x	x	x	x	x		x	x	x
Zagospodarowanie terenu na cele rekreacyjno-turystyczne	x	x	x	x	x			x	x
Zagospodarowanie terenu centrum wsi (obok budynku wielofunkcyjnego i szkoły podstawowej)	x	x	x	x	x				
Zagospodarowanie terenu rekreacyjno-sportowego wraz z niebiesko zieloną infrastrukturą	x	x	x	x	x		x	x	x
Budowa Środowiskowego Domu Samopomocy	x	x	x	x	x				
NIEINWESTYCYJNE:									
Aktywna społeczność - organizacja różnych form	x	x	x						

spędzania wolnego czasu dla dzieci i młodzieży, w formie zajęć pozalekcyjnych									
Złote Lata – Programy Rozwoju i Aktywności Seniorów	X	X	X						
Dziedzictwo i Tożsamość – cykl wydarzeń kulturalno-edukacyjnych	X	X	X						
Wzmocnienie aktywności społeczno-zawodowej mieszkańców poprzez rozwój kompetencji i wsparcie dla inicjatyw gospodarczych	X	X	X						
Edukacja ekologiczna mieszkańców, w tym propagowanie zasad aktywnego trybu życia	X	X	X						X
Współpraca i wsparcie dla organizacji pozarządowych w realizacji działań na rzecz społeczności Gminy Łącko	X	X	X						X

5.2.3 Komplementarność proceduralno-instytucjonalna

Niniejszy GPR charakteryzuje się komplementarnością proceduralno-instytucjonalną, gdyż zakłada system zarządzania procesem rewitalizacji, który pozwoli na efektywne współdziałanie różnych grup interesariuszy, w tym niezależnych od siebie instytucji i podmiotów. W rozdziale 7.2 opisany został system wdrażania i zarządzania GPR. Z kolei w rozdziale 7.5 zaprezentowano założenia przyjęte odnośnie systemu monitorowania oraz systemu oceny skuteczności działań rewitalizacyjnych. Zaprezentowano także mechanizm wprowadzania modyfikacji w reakcji na zmienność otoczenia programu, w tym także tą wynikającą ze zmian wywołanych przez sam GPR. System zarządzania rewitalizacją zostanie włączony w strukturę ogólnego

systemu zarządzania Gminą Łącko co potwierdza komplementarność Gminnego Programu Rewitalizacji w odniesieniu do pozostałych dokumentów strategicznych i aktów prawnych (prawa miejscowego) obowiązujących dla Gminy Łącko.

Komplementarność proceduralno – instytucjonalna przejawia się w systemie zarządzania jaki został zaprojektowany na potrzeby implementacji rewitalizacji. Za realizację Gminnego Programu Rewitalizacji odpowiada Wójt, przy wsparciu struktur i pracowników Urzędu Gminy.

Zgodnie z założeniami ustawy o rewitalizacji Komitet stanowić będzie forum współpracy i dialogu interesariuszy z organami gminy oraz będzie sprawował funkcję opiniotwórczo-doradczą w sprawach związanych z wdrażaniem Gminnego Programu Rewitalizacji. Rozwiązanie to stanowi istotny aspekt komplementarności proceduralno - instytucjonalnej oraz gwarantuje skuteczne wdrożenie powiązanych ze sobą przedsięwzięć rewitalizacyjnych.

5.2.4 Komplementarność międzyokresowa

Komplementarność międzyokresowa, dotyczy spójności czasowej w realizacji zaplanowanych przedsięwzięć rewitalizacyjnych, które są elementem przemyślanej interwencji działań prowadzącej do osiągnięcia celów, a następnie realizacji wizji dotyczącej obszaru rewitalizacji.

Podkreślić należy fakt, że wszystkie zaplanowane w dokumencie działania zostały osadzone w perspektywie do 2030 r., co odpowiada okresowi umożliwiającemu realizację zadań z wykorzystaniem środków unijnych w obecnej perspektywie finansowej Unii Europejskiej.

5.2.5 Komplementarność finansowa

Przedsięwzięcia rewitalizacyjne realizowane w ramach Gminnego Programu Rewitalizacji dla Gminy Łącko będą finansowane z różnorodnych źródeł, w tym m.in. uzupełniające się środki własne gminy, środków europejskich, w tym z Funduszy

Europejskich dla Małopolski na lata 2021-2027 oraz innych źródeł z wykluczeniem ryzyka podwójnego finansowania.

Realizacja Gminnego Programu Rewitalizacji Gminy Łącko na lata 2025–2030 w pełnym zakresie będzie możliwa pod warunkiem zapewnienia odpowiedniego poziomu finansowania. Ze względu na ograniczone zasoby budżetowe gminy, konieczne jest pozyskanie wsparcia zewnętrznego – zarówno ze źródeł krajowych, jak i funduszy unijnych. Zakres tematyczny projektów uwzględnionych w Programie oraz ich zgodność z priorytetami wskazanymi w „Funduszach Europejskich dla Małopolski 2021–2027” stwarzają realną szansę na uzyskanie wsparcia finansowego.

5.2.6 Komplementarność w zakresie ustawy z 19 lipca 2019 roku o zapewnieniu dostępności osobom ze szczególnymi potrzebami

Zgodnie z przepisami ustawy o rewitalizacji, jednostki odpowiedzialne za przygotowanie Gminnego Programu Rewitalizacji są zobowiązane do uwzględnienia w planowanych przedsięwzięciach – zwłaszcza tych wpisanych na listę podstawową – działań, które zagwarantują dostępność dla osób o szczególnych potrzebach. Obowiązek ten wynika z ustawy z dnia 19 lipca 2019 r. o zapewnianiu dostępności osobom ze szczególnymi potrzebami.

Zgodnie z definicją zawartą w art. 2 pkt 3 tej ustawy, osobą o szczególnych potrzebach jest każdy, kto – ze względu na swoje cechy indywidualne (np. wiek, stan zdrowia, niepełnosprawność) lub sytuację życiową – musi podjąć dodatkowy wysiłek bądź zastosować określone środki, aby pokonać istniejące bariery i móc funkcjonować na równi z innymi w różnych obszarach życia społecznego. Do tej grupy należą między innymi osoby starsze, osoby z niepełnosprawnością (zarówno ruchową, jak i intelektualną), osoby niedowidzące, niesłyszące, poruszające się z pomocą kul, wózków lub chodzików, kobiety w ciąży, rodzice z małymi dziećmi w wózkach czy osoby dźwigające ciężki bagaż.

Wszystkie projekty ujęte w GPR zostały zaplanowane z uwzględnieniem zasad projektowania uniwersalnego – w rozumieniu art. 2 Konwencji o prawach osób niepełnosprawnych z dnia 13 grudnia 2006 r. – oraz z zastosowaniem racjonalnych

usprawnień, czyli takich zmian i dostosowań, które są niezbędne dla zapewnienia dostępności, nie powodując przy tym nadmiernych trudności w realizacji danego przedsięwzięcia. Ponadto w ramach Programu zapewniona została dostępność cyfrowa m.in. strony internetowej Urzędu Gminy Łącko, wyposażonej w funkcje ułatwiające korzystanie z treści osobom słabowidzącym i innym użytkownikom z ograniczoną percepcją.

5.3 Komplementarność projektów

Tabela 9: Powiązania projektów inwestycyjnych i nieinwestycyjnych

Nazwa zadania inwestycyjnego	Komplementarne projekty nieinwestycyjne
1. Budowa sali wielofunkcyjnej przy Zespole Szkolno-Przedszkolnym w Jazowsku	1. Aktywna społeczność - organizacja różnych form spędzania wolnego czasu dla dzieci i młodzieży, w formie zajęć pozalekcyjnych 5. Edukacja ekologiczna mieszkańców, w tym propagowanie zasad aktywnego trybu życia 6. Współpraca i wsparcie dla organizacji pozarządowych w realizacji działań na rzecz społeczności Gminy Łącko
2. Utworzenie parku tematycznego w Jazowsku celem udostępnienia dziedzictwa Gminy Łącko	1. Aktywna społeczność - organizacja różnych form spędzania wolnego czasu dla dzieci i młodzieży, w formie zajęć pozalekcyjnych 4. Wzmocnienie aktywności społeczno-zawodowej mieszkańców poprzez rozwój kompetencji i wsparcie dla inicjatyw gospodarczych. 7. Współpraca i wsparcie dla organizacji pozarządowych w realizacji działań na rzecz społeczności Gminy Łącko
3. Poprawa bezpieczeństwa i rozwój ruchu turystycznego na terenie Gminy Łącko poprzez utworzenie tras alternatywnych do Velo Dunajec	5. Edukacja ekologiczna mieszkańców, w tym propagowanie zasad aktywnego trybu życia
4. Budowa sceny plenerowej wraz z budynkiem zaplecza sanitarnego w Jazowsku	1. Aktywna społeczność - organizacja różnych form spędzania wolnego czasu dla dzieci i młodzieży, w formie zajęć pozalekcyjnych

	<p>3.Dziedzictwo i Tożsamość – cykl wydarzeń kulturalno-edukacyjnych</p> <p>7.Współpraca i wsparcie dla organizacji pozarządowych w realizacji działań na rzecz społeczności Gminy Łącko</p>
5.Budowa parkingu / miejsc postojowych	5.Edukacja ekologiczna mieszkańców, w tym propagowanie zasad aktywnego trybu życia
6.Modernizacja świetlicy i rozwój oferty społeczno-edukacyjnej na osiedlu romskim	<p>1.Aktywna społeczność - organizacja różnych form spędzania wolnego czasu dla dzieci i młodzieży, w formie zajęć pozalekcyjnych</p> <p>3.Dziedzictwo i Tożsamość – cykl wydarzeń kulturalno-edukacyjnych</p> <p>5.Edukacja ekologiczna mieszkańców, w tym propagowanie zasad aktywnego trybu życia</p>
7.Budowa budynku Klubu Seniora wraz z częścią administracyjną Ośrodka Pomocy Społecznej oraz poczekalną zajezdni autobusowej wraz z budową miejsca tymczasowego schronienia w Łącku	<p>2.Złote Lata – Programy Rozwoju i Aktywności Seniorów</p> <p>3.Dziedzictwo i Tożsamość – cykl wydarzeń kulturalno-edukacyjnych</p> <p>5.Edukacja ekologiczna mieszkańców, w tym propagowanie zasad aktywnego trybu życia</p>
8.Doposażenie Centrum Kultury i Edukacji Muzycznej celem udostępnienia dziedzictwa kulturowego ziemi łąckiej oraz prezentującej badania i odkrycia archeologiczne na Górze Zyndrama w Maszkowicach	<p>1.Aktywna społeczność - organizacja różnych form spędzania wolnego czasu dla dzieci i młodzieży, w formie zajęć pozalekcyjnych</p> <p>3.Dziedzictwo i Tożsamość – cykl wydarzeń kulturalno-edukacyjnych</p> <p>4. Wzmocnienie aktywności społeczno-zawodowej mieszkańców poprzez rozwój kompetencji i wsparcie dla inicjatyw gospodarczych.</p> <p>5.Edukacja ekologiczna mieszkańców, w tym propagowanie zasad aktywnego trybu życia</p> <p>7.Współpraca i wsparcie dla organizacji pozarządowych w realizacji działań na rzecz społeczności Gminy Łącko</p>

<p>9.Rozbudowa infrastruktury kulturalno-rekreacyjno – sportowej</p>	<p>1.Aktywna społeczność - organizacja różnych form spędzania wolnego czasu dla dzieci i młodzieży, w formie zajęć pozalekcyjnych</p> <p>4. Wzmocnienie aktywności społeczno-zawodowej mieszkańców poprzez rozwój kompetencji i wsparcie dla inicjatyw gospodarczych.</p> <p>5.Edukacja ekologiczna mieszkańców, w tym propagowanie zasad aktywnego trybu życia</p> <p>7.Współpraca i wsparcie dla organizacji pozarządowych w realizacji działań na rzecz społeczności Gminy Łącko</p>
<p>10.Modernizacja i rozbudowa infrastruktury amfiteatru plenerowego w Łącku</p>	<p>3.Dziedzictwo i Tożsamość – cykl wydarzeń kulturalno-edukacyjnych</p> <p>4. Wzmocnienie aktywności społeczno-zawodowej mieszkańców poprzez rozwój kompetencji i wsparcie dla inicjatyw gospodarczych.</p> <p>5.Edukacja ekologiczna mieszkańców, w tym propagowanie zasad aktywnego trybu życia</p> <p>7.Współpraca i wsparcie dla organizacji pozarządowych w realizacji działań na rzecz społeczności Gminy Łącko</p>
<p>11.Budowa wieży widokowej w Maszkowicach</p>	<p>4. Wzmocnienie aktywności społeczno-zawodowej mieszkańców poprzez rozwój kompetencji i wsparcie dla inicjatyw gospodarczych.</p> <p>7.Współpraca i wsparcie dla organizacji pozarządowych w realizacji działań na rzecz społeczności Gminy Łącko</p>
<p>12.Zagospodarowanie terenu na cele rekreacyjno-turystyczne</p>	<p>1.Aktywna społeczność - organizacja różnych form spędzania wolnego czasu dla dzieci i młodzieży, w formie zajęć pozalekcyjnych</p> <p>4. Wzmocnienie aktywności społeczno-zawodowej mieszkańców poprzez rozwój kompetencji i wsparcie dla inicjatyw gospodarczych.</p>

	7.Współpraca i wsparcie dla organizacji pozarządowych w realizacji działań na rzecz społeczności Gminy Łącko
13.Zagospodarowanie terenu centrum wsi (obok budynku wielofunkcyjnego i szkoły podstawowej)	1.Aktywna społeczność - organizacja różnych form spędzania wolnego czasu dla dzieci i młodzieży, w formie zajęć pozalekcyjnych 5.Edukacja ekologiczna mieszkańców, w tym propagowanie zasad aktywnego trybu życia 7.Współpraca i wsparcie dla organizacji pozarządowych w realizacji działań na rzecz społeczności Gminy Łącko
14.Zagospodarowanie terenu rekreacyjno-sportowego wraz z niebiesko zieloną infrastrukturą	1.Aktywna społeczność - organizacja różnych form spędzania wolnego czasu dla dzieci i młodzieży, w formie zajęć pozalekcyjnych 4. Wzmocnienie aktywności społeczno-zawodowej mieszkańców poprzez rozwój kompetencji i wsparcie dla inicjatyw gospodarczych. 5.Edukacja ekologiczna mieszkańców, w tym propagowanie zasad aktywnego trybu życia 7.Współpraca i wsparcie dla organizacji pozarządowych w realizacji działań na rzecz społeczności Gminy Łącko
15.Budowa Środowiskowego Domu Samopomocy	2.Złote Lata – Programy Rozwoju i Aktywności Seniorów 4. Wzmocnienie aktywności społeczno-zawodowej mieszkańców poprzez rozwój kompetencji i wsparcie dla inicjatyw gospodarczych.

5.4 Zestawienie projektów /karty projektów/

5.4.1 Projekty inwestycyjne główne

KARTA PROJEKTU Nr 1		
1.	Tytuł przedsięwzięcia inwestycyjnego:	Budowa sali wielofunkcyjnej przy Zespole Szkolno-Przedszkolnym w Jazowsku
2.	Miejsce realizacji	m. Jazowsko
3.	Wnioskodawca /Partnerzy	Gmina Łącko
	UZASADNIENIE	<p>Problem: brak odpowiedniej infrastruktury dla działalności szkoły oraz rozwoju aktywności pro zdrowotnej i sportowej dzieci i młodzieży</p> <p>Problem społeczny: ograniczony dostęp do Infrastruktury sportowej i wielofunkcyjnej</p> <p>Unia Europejska próbuje wspierać rozwój wszystkich obywateli UE poprzez zdefiniowanie najważniejszych i najbardziej podstawowych umiejętności, które człowiek powinien rozwijać w trakcie swojego życia, żeby osiągnąć sukces w życiu zawodowym i prywatnym. Celem jest wyrównanie szans i możliwości każdego z obywateli UE.</p> <p>Krótki opis sytuacji problemowej: -obecnie w ZSP w Jazowsku kształcą się 442 uczniów, -duża liczba dzieci i młodzieży chętnych do kształcenia się w szkole oraz brak miejsca do prowadzenia zajęć w odpowiednim standardzie</p>
4.	Zakres rzeczowy wraz z opisem projektu:	Budowa obiektu sali wielofunkcyjnej wraz z zapleczem sanitarno – szatniowym, pomieszczeniami porządkowymi oraz dodatkowymi salami lekcyjnymi. Obiekt będzie dostosowany do potrzeb osób niepełnosprawnych ruchowo.

5.	Wskaźniki produktu i rezultatu	<p>Wskaźniki produktu:</p> <ul style="list-style-type: none"> ✓ Liczba wspartych obiektów infrastruktury zlokalizowanych na rewitalizowanych obszarach: 1 ✓ Liczba wybudowanych nowych obiektów edukacyjnych: 1 <p>Wskaźniki rezultatu:</p> <ul style="list-style-type: none"> ✓ Liczba wydarzeń sportowych organizowanych w roku na obiekcie: 15 ✓ Liczba osób biorących udział w organizowanych wydarzeniach sportowych na obiekcie w ciągu roku: 1000 ✓ Liczba obiektów dostosowanych do potrzeb osób niepełnosprawnych: 1 	
6.	Szacunkowy kosztorys do zakresu rzeczowego:	8.000.000,00 zł	
7.	Źródła finansowania	<ol style="list-style-type: none"> 1. Fundusze Europejskie dla Województwa Małopolskiego na lata 2021–2027 2. Fundusze strukturalne na lata 2021-2027 3. Środki pochodzące z budżetu UE oraz państw EOG-EFTA na lata 2021-2027 4. Program Europejskiej Współpracy Terytorialnej, Program Interreg Polska–Słowacja 2021- 2027 5. Krajowy Plan Odbudowy i Zwiększania Odporności (KPO) 6. budżet Państwa, fundusze celowe 7. budżet JST (środki własne). 8. Fundusze UE 	
8.	Przewidywany harmonogram realizacji projektu:	Termin rozpoczęcia:	2026
		Termin zakończenia:	2029

KARTA PROJEKTU Nr 2		
1.	Tytuł przedsięwzięcia inwestycyjnego:	Utworzenie parku tematycznego w Jazowsku celem udostępnienia dziedzictwa Gminy Łącko
2.	Miejsce realizacji	m. Jazowsko
3.	Wnioskodawca /Partnerzy	Gmina Łącko

	<p style="text-align: center;">UZASADNIENIE</p>	<p>Celem projektu jest promocja oraz zachowanie unikalnego dziedzictwa archeologicznego Góry Zyndrama w Maszkowicach poprzez stworzenie nowoczesnej, interaktywnej przestrzeni edukacyjno-rekreacyjnej w Jazowsku. Inwestycja ma na celu integrację działań kulturalnych, turystycznych i edukacyjnych, które podniosą atrakcyjność Gminy Łącko jako destynacji turystycznej oraz miejsca poznawania lokalnej historii. Utworzenie parku tematycznego w Jazowsku w sąsiedztwie popularnych tras turystycznych, takich jak Velo Dunajec, oraz szlaków rowerowych i pieszych, będzie atrakcyjnym dopełnieniem oferty turystycznej regionu. Dzięki realizacji projektu powstaną nowe obiekty rekreacyjno-edukacyjne</p>
<p>4.</p>	<p>Zakres rzeczowy wraz z opisem projektu:</p>	<p>Budowa interaktywnego parku edukacyjnego związanego z dziedzictwem archeologicznym. Strefy tematyczne, w tym altany edukacyjne, makiety interaktywne, repliki narzędzi i artefaktów archeologicznych, oraz ścieżki sensoryczne.</p> <p>Strefa zabaw i warsztatów archeologicznych dla dzieci, promująca interaktywne formy nauki. Modernizacja infrastruktury komunikacyjnej, w tym nawierzchni ścieżek i schodów terenowych.</p> <p>Budowa infrastruktury małej architektury, w tym ławek, koszy, stojaków rowerowych, tablic edukacyjnych oraz urządzeń rekreacyjnych.</p> <p>Obiekt będzie dostosowany do potrzeb osób niepełnosprawnych ruchowo.</p>
<p>5.</p>	<p>Wskaźniki produktu i rezultatu</p>	<p>Wskaźniki produktu:</p> <ul style="list-style-type: none"> ✓ Powierzchnia obszarów objętych rewitalizacją: ok. 1,56 ha ✓ Liczba wspartych obiektów rekreacyjno-edukacyjnych zlokalizowanych na rewitalizowanych obszarach: 1 ✓ Liczba wybudowanych nowych obiektów rekreacyjno-edukacyjnych: 1 <p>Wskaźniki rezultatu:</p> <ul style="list-style-type: none"> ✓ Liczba wydarzeń organizowanych w roku na obiekcie: 4

		<ul style="list-style-type: none"> ✓ Liczba osób biorących udział w organizowanych wydarzeniach na obiekcie w ciągu roku: 4000 ✓ Liczba obiektów dostosowanych do potrzeb osób niepełnosprawnych: 1 	
6.	Szacunkowy kosztorys do zakresu rzeczowego:	4.400.000,00 zł	
7.	Źródła finansowania	<ol style="list-style-type: none"> 1. Fundusze Europejskie dla Województwa Małopolskiego na lata 2021–2027 2. Fundusze strukturalne na lata 2021-2027 3. Środki pochodzące z budżetu UE oraz państw EOG-EFTA na lata 2021-2027 4. Program Europejskiej Współpracy Terytorialnej, Program Interreg Polska–Słowacja 2021- 2027 5. Krajowy Plan Odbudowy i Zwiększania Odporności (KPO) 6. budżet Państwa, fundusze celowe 7. budżet JST (środki własne). 8. Fundusze UE 	
8.	Przewidywany harmonogram realizacji projektu:	Termin rozpoczęcia:	2025
		Termin zakończenia:	2028

KARTA PROJEKTU Nr 3		
1.	Tytuł przedsięwzięcia inwestycyjnego:	Poprawa bezpieczeństwa i rozwój ruchu turystycznego na terenie Gminy Łącko poprzez utworzenie tras alternatywnych do Velo Dunajec
2.	Miejsce realizacji	m. Jazowsko
3.	Wnioskodawca /Partnerzy	Gmina Łącko
	UZASADNIENIE	<p>Niewystarczający poziom infrastruktury turystycznej, w tym ścieżek rowerowych. Konieczność uzupełnienia istniejącej sieci tras, w tym trasę Velo Dunajec, tworząc alternatywne i bardziej dostępne połączenie.</p> <p>Inwestycja wpływa na poprawę dostępności do atrakcji turystycznych oraz obszarów cennych przyrodniczo, przyczyniając się do rozwoju turystyki i ochrony środowiska w regionie.</p>

4.	Zakres rzeczowy wraz z opisem projektu:	Budowa nowoczesnej ścieżki pieszo-rowerowej o długości 3441 m, łączącej miejscowości Maszkowice i Jazowsko, stanowiącej uzupełnienia dla trasy VELODUNAJEC. Trasa wyznaczona po drogach gminnych i powiatowych. Infrastruktura towarzysząca poprawiająca komfort podróżujących m.in.: ławki, stojaki na rowery, tablice informacyjne i edukacyjne.	
5.	Wskaźniki produktu i rezultatu	<p>Wskaźniki produktu:</p> <ul style="list-style-type: none"> ✓ Liczba wspartych obiektów rekreacyjnych zlokalizowanych na rewitalizowanych obszarach: 1 ✓ Długość utworzonych szlaków turystycznych: ok. 3,44 km <p>Wskaźniki rezultatu:</p> <ul style="list-style-type: none"> ✓ Roczna liczba turystów korzystających ze szlaków rowerowych: 36 000 	
6.	Szacunkowy kosztorys do zakresu rzeczowego:	5.500.000,00 zł	
7.	Źródła finansowania	<ol style="list-style-type: none"> 1. Fundusze Europejskie dla Województwa Małopolskiego na lata 2021–2027 2. Fundusze strukturalne na lata 2021-2027 3. Środki pochodzące z budżetu UE oraz państw EOG-EFTA na lata 2021-2027 4. Program Europejskiej Współpracy Terytorialnej, Program Interreg Polska–Słowacja 2021- 2027 5. Krajowy Plan Odbudowy i Zwiększania Odporności (KPO) 6. budżet Państwa, fundusze celowe 7. budżet JST (środki własne) 8. fundusze UE 	
8.	Przewidywany harmonogram realizacji projektu:	Termin rozpoczęcia:	2025
		Termin zakończenia:	2030

KARTA PROJEKTU Nr 4		
1.	Tytuł przedsięwzięcia inwestycyjnego:	Budowa sceny plenerowej wraz z budynkiem zaplecza sanitarnego w Jazowsku
2.	Miejsce realizacji	m. Jazowsko
3.	Wnioskodawca /Partnerzy	Gmina Łącko
	UZASADNIENIE	Rozszerzenie oferty kulturalnej i rekreacyjnej, która pozwoli na aktywizację społeczności lokalnej poprzez organizację różnorodnych wydarzeń oraz wzrost atrakcyjności turystycznej i promocja regionu; Dzięki realizacji zadania nastąpi wsparcie lokalnych twórców, zespołów folklorystycznych i inicjatyw społecznych.
4.	Zakres rzeczowy wraz z opisem projektu:	Projekt zakłada budowę zadaszanej sceny plenerowej wraz z budynkiem zaplecza socjalno-sanitarnego.
5.	Wskaźniki produktu i rezultatu	Wskaźniki produktu: <ul style="list-style-type: none"> ✓ Powierzchnia obszarów objętych rewitalizacją: ok. 0,10 ha ✓ Liczba wspartych obiektów kulturalno-turystycznych zlokalizowanych na rewitalizowanych obszarach: 1 ✓ Liczba wybudowanych nowych obiektów kulturalno-turystycznych: 1 Wskaźniki rezultatu: <ul style="list-style-type: none"> ✓ Liczba wydarzeń organizowanych w roku na obiekcie: min. 5/rok ✓ Liczba osób biorących udział w organizowanych wydarzeniach na obiekcie w ciągu roku: min 1000/rok Liczba obiektów dostosowanych do potrzeb osób niepełnosprawnych: 1
6.	Szacunkowy kosztorys do zakresu rzeczowego:	1.500.000,00 zł
7.	Źródła finansowania	<ol style="list-style-type: none"> 1. Fundusze Europejskie dla Województwa Małopolskiego na lata 2021–2027 2. Fundusze strukturalne na lata 2021-2027 3. Środki pochodzące z budżetu UE oraz państw EOG-EFTA na lata 2021-2027

			4. Program Europejskiej Współpracy Terytorialnej, Program Interreg Polska–Słowacja 2021- 2027 5. Krajowy Plan Odbudowy i Zwiększania Odporności (KPO) 6. budżet Państwa, fundusze celowe 7. budżet JST (środki własne). 8. Fundusze UE
8.	Przewidywany harmonogram realizacji projektu:	Termin rozpoczęcia:	2025
		Termin zakończenia:	2030

KARTA PROJEKTU Nr 5		
1.	Tytuł przedsięwzięcia inwestycyjnego:	Budowa parkingu / miejsc postojowych
2.	Miejsce realizacji	m. Jazowsko
3.	Wnioskodawca /Partnerzy	Gmina Łącko
	UZASADNIENIE	<p>Celem projektu jest zwiększenie dostępności komunikacyjnej centrum miejscowości oraz poprawę warunków parkowania dla mieszkańców oraz osób przyjezdnych. Realizacja zadania wynika z konieczności uporządkowania przestrzeni publicznej oraz poprawy estetyki i funkcjonalności otoczenia. Realizacja inwestycji pozytywnie wpłynie na wzrost bezpieczeństwa ruchu drogowego i pieszego poprzez prawidłowo zorganizowany układ komunikacyjny i zmniejszy ryzyko nieuporządkowanego parkowania. Nastąpi przygotowanie infrastruktury pod rozwój elektromobilności, co wpisuje się w politykę ochrony środowiska i niskoemisyjnego transportu.</p> <p>Parking będzie mógł docelowo pełnić funkcję węzła przesiadkowego tj. miejsca umożliwiającego dogodną zmianę środka transportu wyposażonego w niezbędną dla obsługi podróżnych infrastrukturę.</p>

4.	Zakres rzeczowy wraz z opisem projektu:	Projekt zakłada budowę ogólnodostępnego parkingu / miejsc postojowych wraz z infrastrukturą towarzyszącą.	
5.	Wskaźniki produktu i rezultatu	<p>Wskaźniki produktu:</p> <ul style="list-style-type: none"> ✓ Powierzchnia obszarów objętych rewitalizacją: ok. 0,10 ha ✓ Liczba wybudowanych miejsc parkingowych: 28 szt. ✓ Długość wybudowanych /przebudowanych chodników w obrębie inwestycji: ok. 120 m2 ✓ Liczba miejsc parkingowych dostosowanych do potrzeb osób z niepełnosprawnościami: 4 szt. ✓ Powierzchnia terenów zagospodarowania zielenią: ok. 300 m2 <p>Wskaźniki rezultatu:</p> <ul style="list-style-type: none"> ✓ Średnia dzienna liczba osób korzystających z parkingu: 70 osób/dzień ✓ Zwiększenie liczby pojazdów mogących parkować w centrum miejscowości: 28 szt. 	
6.	Szacunkowy kosztorys do zakresu rzeczowego:	500.000,00 zł	
7.	Źródła finansowania	<ol style="list-style-type: none"> 1. Fundusze Europejskie dla Województwa Małopolskiego na lata 2021–2027 2. Fundusze strukturalne na lata 2021-2027 3. Środki pochodzące z budżetu UE oraz państw EOG-EFTA na lata 2021-2027 4. Program Europejskiej Współpracy Terytorialnej, Program Interreg Polska–Słowacja 2021- 2027 5. Krajowy Plan Odbudowy i Zwiększania Odporności (KPO) 6. budżet Państwa, fundusze celowe 7. budżet JST (środki własne). 8. Fundusze UE 	
8.	Przewidywany harmonogram realizacji projektu:	Termin rozpoczęcia:	2026
		Termin zakończenia:	2030

KARTA PROJEKTU Nr 6

1.	Tytuł przedsięwzięcia inwestycyjnego:	Modernizacja świetlicy i rozwój oferty społeczno-edukacyjnej na osiedlu romskim
2.	Miejsce realizacji	m. Jazowsko / Maszkowice
3.	Wnioskodawca /Partnerzy	Gmina Łącko, społeczność lokalna, organizacje pozarządowe
4.	UZASADNIENIE	<p>Modernizacja świetlicy i rozwój oferty społeczno-edukacyjnej na osiedlu romskim wynika z potrzeby stworzenia bezpiecznej, nowoczesnej i przyjaznej przestrzeni dla dzieci, młodzieży i dorosłych. Świetlica pełni kluczową rolę w integracji lokalnej społeczności romskiej i polskiej, wspiera proces edukacji pozaformalnej, rozwija kompetencje społeczne i zawodowe oraz przeciwdziała wykluczeniu społecznemu. Obecny stan infrastruktury wymaga modernizacji i remontu. Poprawa warunków lokalowych oraz poszerzenie oferty programowej, przełoży się na większą aktywność mieszkańców, wzrost szans edukacyjnych dzieci i młodzieży, a także wzmocnienie więzi społecznych.</p>
4.	Zakres rzeczowy wraz z opisem projektu:	<p>Modernizacja świetlicy:</p> <ul style="list-style-type: none"> - remont pomieszczeń - doposażenie w meble, sprzęt multimedialny i dydaktyczny - dostosowanie obiektu do potrzeb osób z niepełnosprawnościami <p>Rozwój oferty społeczno-edukacyjnej:</p> <ul style="list-style-type: none"> - zajęcia wyrównawcze i korepetycje dla dzieci i młodzieży - warsztaty plastyczne, muzyczne - programy integracyjne, warsztaty i szkolenia dla dzieci, młodzieży i rodziców (np. kompetencje wychowawcze) -organizacja wydarzeń lokalnych wspierających integrację (np. pikniki, spotkania międzykulturowe)
5.	Wskaźniki produktu i rezultatu	<p>Wskaźniki produktu:</p> <ul style="list-style-type: none"> ✓ Liczba zmodernizowanych obiektów: 1 szt. ✓ Liczba doposażonych sal w sprzęt edukacyjny i multimedialny: 1 sala/ 10 szt. sprzętu

		<ul style="list-style-type: none"> ✓ Liczba zorganizowanych zajęć edukacyjnych i warsztatów: min. 5 cykli zajęć w ciągu roku ✓ Liczba uczestników zajęć: min. 40 osób rocznie ✓ Liczba wydarzeń integracyjnych: min 4 rocznie <p>Wskaźniki rezultatu:</p> <ul style="list-style-type: none"> ✓ Liczba osób korzystających regularnie ze świetlicy po modernizacji: ok.30 osób/miesiąc ✓ Liczba dzieci i młodzieży objętych zajęciami edukacyjnymi i rozwojowymi: 50 osób/rok ✓ Liczba spotkań integracyjnych i wydarzeń społecznych rocznie: 10 ✓ Wzmocnienie współpracy między społecznością romską a lokalnymi instytucjami – ilość współpracujących ze świetlicą podmiotów /instytucji: 5 	
6.	Szacunkowy kosztorys do zakresu rzeczowego:	200 000,00 zł	
7.	Źródła finansowania	<ol style="list-style-type: none"> 1. Fundusze Europejskie dla Województwa Małopolskiego na lata 2021–2027 2. Fundusze strukturalne na lata 2021-2027 3. Środki pochodzące z budżetu UE oraz państw EOG-EFTA na lata 2021-2027 4. Program Europejskiej Współpracy Terytorialnej, Program Interreg Polska–Słowacja 2021- 2027 5. Krajowy Plan Odbudowy i Zwiększania Odporności (KPO) 6. budżet Państwa, fundusze celowe 7. budżet JST (środki własne). 8. Fundusze UE 	
8.	Przewidywany harmonogram realizacji projektu:	Termin rozpoczęcia:	2026
		Termin zakończenia:	2030

KARTA PROJEKTU Nr 7		
1.	Tytuł przedsięwzięcia inwestycyjnego:	Budowa budynku Klubu Seniora wraz z częścią administracyjną Ośrodka Pomocy Społecznej oraz poczekalną zajezdni autobusowej wraz z budową miejsca tymczasowego schronienia w Łącku
2.	Miejsce realizacji	m. Łącko
3.	Wnioskodawca /Partnerzy	Gmina Łącko
	UZASADNIENIE	<p>Poprawa jakości życia mieszkańców oraz bezpieczeństwa dzięki dostępowi do nowoczesnej infrastruktury społeczno-kulturalnej.</p> <ul style="list-style-type: none"> - Wzmocnienie więzi społecznych poprzez możliwość spotkań integracyjnych i aktywności grupowych. - Promowanie aktywności kulturalnej i edukacyjnej seniorów poprzez udostępnienie wielofunkcyjnej przestrzeni. - Podniesienie estetyki i funkcjonalności przestrzeni publicznej w miejscowości. - Zapewnienie bezpieczeństwa dla mieszkańców gminy Łącko.
4.	Zakres rzeczowy wraz z opisem projektu:	Budynek będzie posiadać 2 kondygnacje nadziemne oraz kondygnację podziemną. Na parterze budynku przewiduje się pomieszczenia przeznaczone pod Klub Seniora tj. pomieszczenia ogólnodostępne, kuchnię, jadalnię, szatnię, toalety, komunikację i pomieszczenia gospodarcze oraz poczekalnię zajezdni autobusowej z toaletami ogólnodostępnymi. Piętro przeznaczone będzie na część administracyjną z pomieszczeniami biurowymi, toaletami, pom. Socjalnym i porządkowym oraz komunikacją. W części podziemnej będzie schron.
5.	Wskaźniki produktu i rezultatu	<p>Wskaźniki produktu:</p> <ul style="list-style-type: none"> ✓ Liczba wspartych obiektów społecznych zlokalizowanych na rewitalizowanych obszarach: 1 ✓ Liczba nowych obiektów dostosowanych do potrzeb osób z niepełnosprawnościami: 1 szt. <p>Wskaźniki rezultatu:</p>

		<ul style="list-style-type: none"> ✓ Liczba osób korzystających z obiektu: ok. 10 000 osób/rok ✓ Liczba seniorów objętych wsparciem: ok. 100 osób/ rok ✓ Liczba osób korzystających z usług OPS: ok. 5 000 osób/rok 	
6.	Szacunkowy kosztorys do zakresu rzeczowego:	7.000.000,00 zł	
7.	Źródła finansowania	<ol style="list-style-type: none"> 1. Fundusze Europejskie dla Województwa Małopolskiego na lata 2021–2027 2. Fundusze strukturalne na lata 2021-2027 3. Środki pochodzące z budżetu UE oraz państw EOG-EFTA na lata 2021-2027 4. Program Europejskiej Współpracy Terytorialnej, Program Interreg Polska–Słowacja 2021- 2027 5. Krajowy Plan Odbudowy i Zwiększania Odporności (KPO) 6. budżet Państwa, fundusze celowe 7. budżet JST (środki własne) 8. Fundusze UE 	
8.	Przewidywany harmonogram realizacji projektu:	Termin rozpoczęcia:	2026
		Termin zakończenia:	2030

KARTA PROJEKTU Nr 8		
1.	Tytuł przedsięwzięcia inwestycyjnego:	Doposażenie Centrum Kultury i Edukacji Muzycznej celem udostępnienia dziedzictwa kulturowego ziemi łąckiej oraz prezentującej badania i odkrycia archeologiczne na Górze Zyndrama w Maszkowicach.
2.	Miejsce realizacji	m. Łącko
3.	Wnioskodawca /Partnerzy	Gmina Łącko, społeczność lokalna, organizacje pozarządowe
	UZASADNIENIE	Celem projektu jest promowanie i upowszechnianie dziedzictwa kulturowego i archeologicznego Ziemi Łąckiej poprzez produkcję multimedialnych materiałów edukacyjnych i interaktywnych oraz wdrożenie nowej oferty usług kulturalnych w Centrum.

4.	Zakres rzeczowy wraz z opisem projektu:	Projekt obejmuje kompleksowe wyposażenie przestrzeni w Centrum Kultury i Edukacji Muzycznej w Łącku w nowoczesne urządzenia multimedialne i interaktywne, które umożliwią realizację działań edukacyjnych, kulturalnych i promujących lokalne dziedzictwo.	
5.	Wskaźniki produktu i rezultatu	<p>Wskaźniki produktu:</p> <ul style="list-style-type: none"> ✓ Powierzchnia objęta rewitalizacją: ok. 135 m² ✓ Liczba obiektów kulturalnych i turystycznych objętych wsparciem zlokalizowanych na rewitalizowanych obszarach: 1 szt. ✓ Liczba obiektów dostosowanych do potrzeb osób z niepełnosprawnościami: 1 szt. <p>Wskaźniki rezultatu:</p> <ul style="list-style-type: none"> ✓ Liczba osób korzystających z obiektów kulturalnych i turystycznych: ok. 10 000 osób/rok 	
6.	Szacunkowy kosztorys do zakresu rzeczowego:	1.500.000,00 zł	
7.	Źródła finansowania	<ol style="list-style-type: none"> 1. Fundusze Europejskie dla Województwa Małopolskiego na lata 2021–2027 2. Fundusze strukturalne na lata 2021-2027 3. Środki pochodzące z budżetu UE oraz państw EOG-EFTA na lata 2021-2027 4. Program Europejskiej Współpracy Terytorialnej, Program Interreg Polska–Słowacja 2021- 2027 5. Krajowy Plan Odbudowy i Zwiększania Odporności (KPO) 6. budżet Państwa, fundusze celowe 7. budżet JST (środki własne) 8. Fundusze UE 	
8.	Przewidywany harmonogram realizacji projektu:	Termin rozpoczęcia:	2025
		Termin zakończenia:	2030

KARTA PROJEKTU Nr 9		
1.	Tytuł przedsięwzięcia inwestycyjnego:	Rozbudowa infrastruktury kulturalno-rekreacyjno – sportowej
2.	Miejsce realizacji	m. Łącko (przy CKiEM i hali widowiskowo-sportowej)
3.	Wnioskodawca /Partnerzy	Gmina Łącko
	UZASADNIENIE	<ul style="list-style-type: none"> - Poprawa jakości życia mieszkańców poprzez rozwój miejsc dedykowanych aktywności społecznej i kulturalnej. - Zwiększenie możliwości organizacji wydarzeń, warsztatów i zajęć dla różnych grup wiekowych. - Wzmocnienie więzi międzypokoleniowych dzięki przestrzeni wspierającej wspólne aktywności. - Zwiększenie bezpieczeństwa spędzania wolnego czasu przez dzieci i młodzież. - Stworzenie nowego produktu turystycznego
4.	Zakres rzeczowy wraz z opisem projektu:	<p>Centrum Aktywności Społecznej – Muzeum Regionalne i Galeria Sztuki, Szkoła Muzyczna II Stopnia</p> <p>Centrum Sportowo-Rekreacyjne – basen, strefa saun, kręgielnia, strzelnica, sala do squasha</p>
5.	Wskaźniki produktu i rezultatu	<p>Wskaźniki produktu:</p> <ul style="list-style-type: none"> ✓ Powierzchnia obszarów objętych rewitalizacją: ok. 1ha ✓ Liczba obiektów objętych wsparciem zlokalizowanych na rewitalizowanych obszarach: 1 szt. ✓ Liczba obiektów dostosowanych do potrzeb osób z niepełnosprawnościami: 1 szt. <p>Wskaźniki rezultatu:</p> <ul style="list-style-type: none"> ✓ Liczba osób korzystających z obiektów kulturalnych, rekreacyjnych i sportowych: 10 000 osób/rok
6.	Szacunkowy kosztorys do zakresu rzeczowego:	30.000.000,00 zł
7.	Źródła finansowania	<ol style="list-style-type: none"> 1. Fundusze Europejskie dla Województwa Małopolskiego na lata 2021–2027 2. Fundusze strukturalne na lata 2021-2027 3. Środki pochodzące z budżetu UE oraz państw EOG-EFTA na lata 2021-2027

			4. Program Europejskiej Współpracy Terytorialnej, Program Interreg Polska–Słowacja 2021- 2027 5. Krajowy Plan Odbudowy i Zwiększania Odporności (KPO) 6. budżet Państwa, fundusze celowe 7. budżet JST (środki własne) 8. Fundusze UE
8.	Przewidywany harmonogram realizacji projektu:	Termin rozpoczęcia:	2026
		Termin zakończenia:	2030

KARTA PROJEKTU Nr 10		
1.	Tytuł przedsięwzięcia inwestycyjnego:	Modernizacja i rozbudowa infrastruktury amfiteatru plenerowego w Łącku
2.	Miejsce realizacji	m. Łącko
3.	Wnioskodawca /Partnerzy	Gmina Łącko
	UZASADNIENIE	<p>Amfiteatr plenerowy w Łącku pełni ważną funkcję społeczną i kulturalną w regionie, będąc miejscem wydarzeń artystycznych i spotkań mieszkańców. Obecna infrastruktura wymaga jednak dostosowania do rosnących potrzeb użytkowników, zarówno pod względem funkcjonalnym, jak i estetycznym. Brak odpowiedniego zaplecza technicznego oraz przestrzeni wystawienniczych ogranicza możliwości organizacji wydarzeń i prezentacji dziedzictwa w szerszym zasięgu.</p> <p>Realizacja projektu przyczyni się do:</p> <ul style="list-style-type: none"> - Zwiększenia dostępności i atrakcyjności przestrzeni publicznej; - Rozwoju turystyki lokalnej i promocji dziedzictwa kulturowego regionu; - Aktywizacji lokalnych twórców, rękodzielników i producentów żywności; -Projekt wpisuje się w cele polityki zrównoważonego rozwoju obszarów wiejskich oraz rewitalizacji przestrzeni publicznych.
4.	Zakres rzeczowy wraz z opisem projektu:	Zakres projektu obejmuje: - utwardzenie i powiększenie terenu poniżej amfiteatru pod wystawy, wiaty wystawiennicze

			<ul style="list-style-type: none"> - montaż wiat i altan z przeznaczeniem na stanowiska wystawiennicze lokalnych twórców i rękodzielników, strefy gastronomiczne i rekreacyjne; - montaż elementów małej architektury (m.in. ławki, kosze, oświetlenie, tablice informacyjne);
5.	Wskaźniki produktu i rezultatu		<p>Wskaźniki produktu:</p> <ul style="list-style-type: none"> ✓ Powierzchnia obszarów objętych rewitalizacją: ok. 0,1 ha ✓ Liczba zamontowanych wiat/altan – min. 4 szt. ✓ Liczba zmodernizowanych/nowych elementów małej architektury – min. 4 szt. <p>Wskaźniki rezultatu:</p> <ul style="list-style-type: none"> ✓ Liczba zorganizowanych wydarzeń kulturalnych i promocyjnych rocznie – min. 3 wydarzenia/rok ✓ Liczba uczestników wydarzeń rocznie – min. 3 000 osób ✓ Liczba lokalnych wystawców/rękodzielników biorących udział w wydarzeniach – min. 20 osób/rok
6.	Szacunkowy kosztorys do zakresu rzeczowego:		300.000,00 zł
7.	Źródła finansowania		<ol style="list-style-type: none"> 1. Fundusze Europejskie dla Województwa Małopolskiego na lata 2021–2027 2. Fundusze strukturalne na lata 2021-2027 3. Środki pochodzące z budżetu UE oraz państw EOG-EFTA na lata 2021-2027 4. Program Europejskiej Współpracy Terytorialnej, Program Interreg Polska–Słowacja 2021- 2027 5. Krajowy Plan Odbudowy i Zwiększania Odporności (KPO) 6. budżet Państwa, fundusze celowe 7. budżet JST (środki własne) 8. Fundusze UE
8.	Przewidywany harmonogram realizacji projektu:	Termin rozpoczęcia:	2026
		Termin zakończenia:	2030

KARTA PROJEKTU Nr 11		
1.	Tytuł przedsięwzięcia inwestycyjnego:	Budowa wieży widokowej w Maszkowicach
2.	Miejsce realizacji	m. Maszkowice
3.	Wnioskodawca /Partnerzy	Gmina Łącko
	UZASADNIENIE	Wieża zlokalizowana będzie na Górze Zyndrama w Maszkowicach, która zastąpiła dzięki archeologicznym odkryciom. Osada z wczesnej epoki brązu ma szansę stać się unikatową atrakcją. Z punktu widokowego będzie można podziwiać wspaniałą Dolinę Dunajca oraz teren wykopalisk tzw. "Mykeny Północy", na którym istniała prehistoryczna osada.
4.	Zakres rzeczowy wraz z opisem projektu:	Wieża o wysokości całkowitej 20,5 m, szerokości 12,5 x 6,84 m posiadać będzie platformę widokową na wysokości 17,5 m nad gruntem. Wieża umożliwi podziwianie panoramy Beskidu Sądeckiego, poprawiając atrakcyjność turystyczną regionu.
5.	Wskaźniki produktu i rezultatu	Wskaźniki produktu: <ul style="list-style-type: none"> ✓ Powierzchnia obszarów objętych rewitalizacją: ok. 30 ar ✓ Liczba obiektów kulturalnych i turystycznych objętych wsparciem zlokalizowanych na rewitalizowanych obszarach: 1 szt. ✓ Liczba obiektów dostosowanych do potrzeb osób z niepełnosprawnościami: 1 szt. Wskaźniki rezultatu: <ul style="list-style-type: none"> ✓ Liczba osób korzystających z obiektów kulturalnych i turystycznych: ok. 5000 osób/rok
6.	Szacunkowy kosztorys do zakresu rzeczowego:	2.000.000,00 zł
7.	Źródła finansowania	<ol style="list-style-type: none"> 1. Fundusze Europejskie dla Województwa Małopolskiego na lata 2021–2027 2. Fundusze strukturalne na lata 2021-2027 3. Środki pochodzące z budżetu UE oraz państw EOG-EFTA na lata 2021-2027

			4. Program Europejskiej Współpracy Terytorialnej, Program Interreg Polska–Słowacja 2021- 2027 5. Krajowy Plan Odbudowy i Zwiększania Odporności (KPO) 6. budżet Państwa, fundusze celowe 7. budżet JST (środki własne) 8. Fundusze UE
8.	Przewidywany harmonogram realizacji projektu:	Termin rozpoczęcia:	2025
		Termin zakończenia:	2030

KARTA PROJEKTU Nr 12		
1.	Tytuł przedsięwzięcia inwestycyjnego:	Zagospodarowanie terenu na cele rekreacyjno-turystyczne
2.	Miejsce realizacji	działka 252/12 m. Maszkowice
3.	Wnioskodawca /Partnerzy	Gmina Łącko, społeczność lokalna, organizacje pozarządowe
	UZASADNIENIE	<p>Brak kompleksowo zagospodarowanych terenów rekreacyjno-turystycznych przeznaczonych na aktywne spędzanie wolnego czasu negatywnie wpływają na rozwój społeczno- gospodarczy gminy a co za tym idzie na niski standard życia mieszkańców. Brak wyposażenia ww. terenu w obiekty infrastruktury rekreacyjno- sportowej, wpływa negatywnie na rozwój społeczno- turystyczny gminy, a także negatywnie wpływa na rozwój społeczno- ruchowy dzieci, młodzieży a także dorosłych mieszkańców.</p> <p>Projekt pozytywnie wpłynie na poprawę jakości życia mieszkańców poprzez stworzenie bezpiecznej i atrakcyjnej przestrzeni rekreacyjnej. Zapewnienie miejsca spotkań międzypokoleniowych umożliwi integrację społeczności lokalnej.</p>
4.	Zakres rzeczowy wraz z opisem projektu:	Zakres projektu: ✓ prace ziemne i porządkowe na wyznaczonym obszarze

			<ul style="list-style-type: none"> ✓ wykonanie miejsc postojowych oraz montaż urządzeń małej architektury m.in. altana, kosze, ławki, stojaki na rowery, grill ✓ wykonanie oświetlenia, chodników /alejek spacerowych ✓ zagospodarowanie zieleni (nasadzenia drzew, krzewów, trawniki) ✓ wykonanie elementów sportowo-rekreacyjnych m.in. siłownia zewnętrzna, plac zabaw, boisko ✓ tablice informacyjne i elementy promocji miejsca
5.	Wskaźniki produktu i rezultatu		<p>Wskaźniki produktu:</p> <ul style="list-style-type: none"> ✓ Powierzchnia obszarów objętych rewitalizacją: ok. 0,3 ha ✓ Liczba obiektów kulturalnych i turystycznych objętych wsparciem zlokalizowanych na rewitalizowanych obszarach: 1 szt. ✓ Liczba obiektów dostosowanych do potrzeb osób z niepełnosprawnościami: 1 szt. <p>Wskaźniki rezultatu:</p> <ul style="list-style-type: none"> ✓ Liczba osób korzystających z obiektów kulturalnych i turystycznych: ok. 1000 osób/rok
6.	Szacunkowy kosztorys do zakresu rzeczowego:		500.000,00 zł
7.	Źródła finansowania		<ol style="list-style-type: none"> 1. Fundusze Europejskie dla Województwa Małopolskiego na lata 2021–2027 2. Fundusze strukturalne na lata 2021-2027 3. Środki pochodzące z budżetu UE oraz państw EOG-EFTA na lata 2021-2027 4. Program Europejskiej Współpracy Terytorialnej, Program Interreg Polska–Słowacja 2021- 2027 5. Krajowy Plan Odbudowy i Zwiększania Odporności (KPO) 6. budżet Państwa, fundusze celowe 7. budżet JST (środki własne) 8. Fundusze UE
8.	Przewidywany harmonogram realizacji projektu:	Termin rozpoczęcia:	2026
		Termin zakończenia:	2030

KARTA PROJEKTU Nr 13		
1.	Tytuł przedsięwzięcia inwestycyjnego:	Zagospodarowanie terenu centrum wsi (obok budynku wielofunkcyjnego i szkoły podstawowej)
2.	Miejsce realizacji	m. Obidza
3.	Wnioskodawca /Partnerzy	Gmina Łącko, społeczność lokalna, organizacje pozarządowe
	UZASADNIENIE	<p>Przedsięwzięcie zakłada kompleksowe uporządkowanie i zagospodarowanie przestrzeni publicznej w centrum wsi, tak aby poprawić jej funkcjonalność, estetykę i dostępność. Dzięki realizacji zadania nastąpi:</p> <ul style="list-style-type: none"> - wzmocnienie roli budynków publicznych (szkoła, budynek wielofunkcyjny z biblioteką, świetlicą i OSP) poprzez atrakcyjne i dostępne otoczenie. - wsparcie lokalnej przedsiębiorczości poprzez rozwój infrastruktury w ścisłym centrum miejscowości, - Umożliwienie świadczenia usług turystycznych i rekreacyjnych. - Podniesienie jakości życia mieszkańców. - Zwiększenie bezpieczeństwa i funkcji rekreacyjnych terenu. - Stworzenie przestrzeni przyjaznej dzieciom, młodzieży oraz osobom starszym.
4.	Zakres rzeczowy wraz z opisem projektu:	<p>Zakres projektu:</p> <ul style="list-style-type: none"> ✓ prace ziemne i porządkowe na wyznaczonym obszarze ✓ montaż urządzeń małej architektury m.in. altana, kosze, ławki, stojaki na rowery, grill, elementy dekoracyjne itp. ✓ wykonanie oświetlenia, chodników /alejek spacerowych ✓ zagospodarowanie zieleni (nasadzenia drzew, krzewów, trawniki) ✓ wykonanie elementów sportowo-rekreacyjnych m.in. siłownia zewnętrzna, plac zabaw, boisko wielofunkcyjne ✓ tablice informacyjne i elementy promocji miejsca ✓ budowa niebiesko zielonej -infrastruktury
5.	Wskaźniki produktu i rezultatu	<p>Wskaźniki produktu:</p> <ul style="list-style-type: none"> ✓ Powierzchnia obszarów objętych rewitalizacją: 0,2 ha

		<ul style="list-style-type: none"> ✓ Liczba nowoutworzonych miejsc rekreacji, wypoczynku – 1 szt. <p>Wskaźniki rezultatu:</p> <ul style="list-style-type: none"> ✓ Liczba osób korzystających z nowych przestrzeni publicznych: 1000 osób/rok ✓ Poprawa poczucia bezpieczeństwa i estetyki przestrzeni publicznej – np. 30% (badania ankietowe) 	
6.	Szacunkowy kosztorys do zakresu rzeczowego:	700.000,00 zł	
7.	Źródła finansowania	<ol style="list-style-type: none"> 1. Fundusze Europejskie dla Województwa Małopolskiego na lata 2021–2027 2. Fundusze strukturalne na lata 2021-2027 3. Środki pochodzące z budżetu UE oraz państw EOG-EFTA na lata 2021-2027 4. Program Europejskiej Współpracy Terytorialnej, Program Interreg Polska–Słowacja 2021- 2027 5. Krajowy Plan Odbudowy i Zwiększania Odporności (KPO) 6. budżet Państwa, fundusze celowe 7. budżet JST (środki własne) 8. Fundusze UE 	
8.	Przewidywany harmonogram realizacji projektu:	Termin rozpoczęcia:	2026
		Termin zakończenia:	2030

KARTA PROJEKTU Nr 14		
1.	Tytuł przedsięwzięcia inwestycyjnego:	Zagospodarowanie terenu rekreacyjno-sportowego wraz z niebiesko zieloną infrastrukturą
2.	Miejsce realizacji	m. Zarzecze
3.	Wnioskodawca /Partnerzy	Gmina Łącko, społeczność lokalna, organizacje pozarządowe
	UZASADNIENIE	- Rozwój oferty rekreacyjno-sportowej poprzez organizację wydarzeń na zagospodarowanym terenie.

			<ul style="list-style-type: none"> - Poprawa jakości życia lokalnej społeczności. - Zwiększenie atrakcyjności miejscowości jako miejsca zamieszkania i inwestycji. - Utworzenie miejsca wspierającego rozwój inicjatyw społecznych, promujących aktywność i współpracę mieszkańców. - Rozwój przedsiębiorczości. - Stworzenie bazy umożliwiającej rozwój usług związanych z turystyką i rekreacją.
4.	Zakres rzeczowy wraz z opisem projektu:		<p>Zakres projektu:</p> <ul style="list-style-type: none"> ✓ Boisko sportowo-rekreacyjne ✓ Altana/wiata z grillem ✓ Mała architektura m.in. ławki, kosze, stojaki na rowery ✓ Nasadzenia zielone ✓ Budowa niebiesko zielonej infrastruktury
5.	Wskaźniki produktu i rezultatu		<p>Wskaźniki produktu:</p> <ul style="list-style-type: none"> ✓ Powierzchnia obszarów objętych rewitalizacją: ok. 0,1 ha ✓ Liczba obiektów objętych wsparciem zlokalizowanych na rewitalizowanych obszarach: 1 szt. <p>Wskaźniki rezultatu:</p> <ul style="list-style-type: none"> ✓ Liczba osób korzystających z infrastruktury: ok. 3000 osób/rok
6.	Szacunkowy kosztorys do zakresu rzeczowego:		600.000,00 zł
7.	Źródła finansowania		<ol style="list-style-type: none"> 1. Fundusze Europejskie dla Województwa Małopolskiego na lata 2021–2027 2. Fundusze strukturalne na lata 2021-2027 3. Środki pochodzące z budżetu UE oraz państw EOG-EFTA na lata 2021-2027 4. Program Europejskiej Współpracy Terytorialnej, Program Interreg Polska–Słowacja 2021- 2027 5. Krajowy Plan Odbudowy i Zwiększania Odporności (KPO) 6. budżet Państwa, fundusze celowe 7. budżet JST (środki własne) 8. Fundusze UE
8.	Przewidywany harmonogram realizacji projektu:	Termin rozpoczęcia:	2025
		Termin zakończenia:	2030

KARTA PROJEKTU Nr 15		
1.	Tytuł przedsięwzięcia inwestycyjnego:	Budowa Środowiskowego Domu Samopomocy
2.	Miejsce realizacji	m. Zagorzyn
3.	Wnioskodawca /Partnerzy	Gmina Łącko
	UZASADNIENIE	<p>Potrzeba realizacji projektu wynika z problemu dużej liczby os. wymagających wsparcia w codziennym funkcjonowaniu zam. na obszarze woj. małopolskiego w tym na obszarze wiejskim Gminy Łącko, które są zagrożone ubóstwem lub wykluczeniem społecznym z powodu na wiek, niepełnosprawność czy zaburzenia psychiczne. Ponadto wsparcie kierowane jest do opiekunów w/w osób.</p> <p>Efektem usług realizowanych w placówce będzie osiągnięcie i utrzymywanie przez uczestników optymalnego poziomu samodzielności i aktywności. Powyższe może także pozwolić pracującym opiekunom rodzinnym na realizację pracy zawodowej, a niepracującym z powodu konieczności opieki nad członkiem rodziny, może pozwolić na aktywizację zawodową</p>
4.	Zakres rzeczowy wraz z opisem projektu:	<p>Zakres projektu:</p> <ul style="list-style-type: none"> ✓ Budowa nowego budynku przeznaczonego dla 35 osób z niepełnosprawnościami i zaburzeniami psychicznymi wraz z zagospodarowaniem terenu. ✓ Budynek murowany, dwukondygnacyjny (2 kondygnacje nadziemne) obejmuje: <ul style="list-style-type: none"> • część administracyjną, • część terapeutyczno-rehabilitacyjną, • część socjalną, • część kuchenna/jadalnianą, • zaplecze sanitarne i gospodarcze, <p>zagospodarowanie terenu (parking, chodniki, tereny zielone, mała architektura) i niezbędna infrastruktura.</p> <p>Obiekt zapewni pełną dostępność architektoniczną. Zapewnione zostaną warunki do terapii, rehabilitacji i integracji społecznej a</p>

			placówka stanie się lokalnym centrum wsparcia środowiskowego.
5.	Wskaźniki produktu i rezultatu		<p>Wskaźniki produktu:</p> <ul style="list-style-type: none"> ✓ Powierzchnia obszarów objętych rewitalizacją: ok. 0,7 ha ✓ Liczba obiektów społecznych objętych wsparciem zlokalizowanych na rewitalizowanych obszarach: 1 szt. ✓ Liczba nowo utworzonych miejsc świadczenia usług społecznych – 35 miejsc ✓ Liczba obiektów dostosowanych do potrzeb osób z niepełnosprawnościami: 1 szt. <p>Wskaźniki rezultatu:</p> <ul style="list-style-type: none"> ✓ Liczba osób korzystających z infrastruktury społecznej: - 35 osób ✓ Wzrost dostępności usług społecznych na obszarze rewitalizacji – 100% (wcześniej brak ŚDS, po realizacji 35 miejsc) ✓ Liczba rodzin objętych pośrednim wsparciem – 35 rodzin (odciążenie opiekunów dzięki funkcjonowaniu ŚDS)
6.	Szacunkowy kosztorys do zakresu rzeczowego:		8.000.000,00 zł
7.	Źródła finansowania		<ol style="list-style-type: none"> 1. Fundusze Europejskie dla Województwa Małopolskiego na lata 2021–2027 2. Fundusze strukturalne na lata 2021-2027 3. Środki pochodzące z budżetu UE oraz państw EOG-EFTA na lata 2021-2027 4. Program Europejskiej Współpracy Terytorialnej, Program Interreg Polska–Słowacja 2021- 2027 5. Krajowy Plan Odbudowy i Zwiększania Odporności (KPO) 6. budżet Państwa, fundusze celowe 7. budżet JST (środki własne) 8. Fundusze UE
8.	Przewidywany harmonogram realizacji projektu:	Termin rozpoczęcia:	2025
		Termin zakończenia:	2030

5.4.2 Projekty nieinwestycyjne

KARTA PROJEKTU NIEINWESTYCYJNEGO Nr 1		
1.	Tytuł przedsięwzięcia inwestycyjnego:	Aktywna społeczność - organizacja różnych form spędzania wolnego czasu dla dzieci i młodzieży, w formie zajęć pozalekcyjnych
2.	Miejsce realizacji	m. Jazowsko, Łącko; Maszkowice, Obidza, Zarzecze
3.	Wnioskodawca /Partnerzy	Gmina Łącko, placówki oświatowe, stowarzyszenia i grupy funkcjonujące na terenie gminy
	UZASADNIENIE	<p>Zidentyfikowany problem dotyczy zbyt ograniczonej liczby zajęć pozalekcyjnych oraz niewielkiej dostępności ciekawych form spędzania wolnego czasu dla dzieci i młodzieży. Na terenie gminy brakuje kompleksowej oferty skierowanej do najmłodszych mieszkańców – istniejące inicjatywy nie są wystarczające i nie odpowiadają na wszystkie potrzeby. Widoczny jest również niedobór regularnych działań rozwijających pasje w takich obszarach jak kultura, edukacja ekologiczna czy aktywność artystyczna. Dodatkowo zgłaszane są potrzeby organizowania zajęć wyrównawczych i rewalidacyjnych dla dzieci wymagających indywidualnego wsparcia.</p> <p>Brakuje zajęć rozwijających sprawność fizyczną, pasje i kompetencje w obszarach takich jak kultura, edukacja ekologiczna, twórczość artystyczna czy działania społeczne. Projekt stanowi odpowiedź na te wyzwania – tworząc program różnorodnych aktywności edukacyjnych, sportowych i kulturalnych, które umożliwią dzieciom i młodzieży rozwój osobisty, zdobywanie nowych umiejętności oraz aktywne i bezpieczne spędzanie czasu wolnego</p> <p>Realizacja projektu umożliwi stworzenie atrakcyjnej i łatwo dostępnej oferty zajęć pozalekcyjnych, które:</p> <ul style="list-style-type: none"> - pobudzą zainteresowania i rozwiną umiejętności młodych mieszkańców, - przyczynią się do integracji społecznej dzieci i młodzieży, zwiększą ich szanse edukacyjne,

		- wzmocnią działalność lokalnych szkół oraz organizacji społecznych.
4.	Zakres rzeczowy wraz z opisem projektu:	<ul style="list-style-type: none"> - organizacja cyklicznych zajęć dla ok. 200 dzieci, - prowadzenie zajęć sportowych, w tym treningów gier zespołowych (piłka nożna, siatkówka), - realizacja zajęć rozwijających talenty i zainteresowania dzieci m.in. w zakresie sztuki, edukacji i kompetencji twórczych, - organizacja zajęć terapeutycznych, rewalidacyjnych i wyrównawczych dla dzieci wymagających dodatkowego wsparcia edukacyjnego, - organizacja warsztatów o charakterze prozdrowotnym i ekologicznym, ukierunkowanych na promowanie zdrowego stylu życia, - prowadzenie zajęć ruchowych i ogólnorozwojowych, z naciskiem na aktywność fizyczną i kształtowanie nawyków zdrowotnych.
5.	Wskaźniki produktu i rezultatu	<p>Wskaźniki produktu:</p> <ul style="list-style-type: none"> ✓ Liczba zorganizowanych form edukacji pozaszkolnej: 5 ✓ Liczba cyklicznych zajęć sportowych i rekreacyjnych: min. 10/ rok <p>Wskaźniki rezultatu:</p> <ul style="list-style-type: none"> ✓ Liczba dzieci w wieku szkolnym objętych wsparciem w ramach zajęć: 50/rok
6.	Szacunkowy kosztorys do zakresu rzeczowego:	250.000,00 zł
7.	Źródła finansowania	Środki własne, środki krajowe, partnerstwa z NGO, program FIO, Fundusz Wyszechradzki, fundusze UE
8.	Przewidywany harmonogram realizacji projektu:	Termin rozpoczęcia: 2026
		Termin zakończenia: 2030

KARTA PROJEKTU NIEINWESTYCYJNEGO Nr 2

1.	Tytuł przedsięwzięcia inwestycyjnego:	Złote Lata – Programy Rozwoju i Aktywności Seniorów
2.	Miejsce realizacji	m. Jazowsko, Łącko; Maszkowice, Obidza, Zarzecze
3.	Wnioskodawca /Partnerzy	Gmina Łącko, placówki oświatowe, stowarzyszenia i grupy funkcjonujące na terenie gminy
	UZASADNIENIE	<p>Rosnący odsetek osób starszych, przy jednoczesnym ograniczonym dostępie do działań integracyjnych, edukacyjnych oraz prozdrowotnych skierowanych do seniorów wskazuje na konieczność rozszerzenia oferty kulturalnej i społecznej dla seniorów oraz podjęcia działań mających na celu poprawę ich zdrowia i jakości życia. Wiele osób w starszym wieku boryka się z izolacją społeczną, trudnościami zdrowotnymi oraz brakiem możliwości uczestnictwa w zajęciach rozwijających ich zainteresowania.</p> <p>Jednocześnie środowisko seniorów posiada ogromny potencjał do integracji i pielęgnowania dziedzictwa kulturowego, który wymaga właściwego wsparcia. Odpowiedzią na powyższe problemy będzie wdrożenie kompleksowego programu aktywizacji społecznej, edukacyjnej i zdrowotnej, dopasowanego do potrzeb osób starszych.</p>
4.	Zakres rzeczowy wraz z opisem projektu:	<ul style="list-style-type: none"> - Prowadzenie różnorodnych zajęć edukacyjnych i kulturalnych dla seniorów, obejmujących tematyczne warsztaty, spotkania integracyjne oraz aktywności rozwijające ich pasje i zainteresowania. - Realizacja programów prozdrowotnych poprzez organizację konsultacji ze specjalistami, zajęć ruchowych, rehabilitacyjnych - Organizowanie wyjazdów o charakterze kulturalnym i turystycznym, które sprzyjają integracji i poszerzaniu horyzontów uczestników. - Propagowanie zdrowego i aktywnego stylu życia wśród osób starszych, zachęcając do systematycznej aktywności i dbania o dobre samopoczucie.

5.	Wskaźniki produktu i rezultatu	<p>Wskaźniki produktu:</p> <ul style="list-style-type: none"> ✓ Liczba osób pow. 50 r.ż. objętych wsparciem: 50 ✓ Liczba przeprowadzonych zajęć prozdrowotnych i edukacyjnych: min 10/rok <p>Wskaźniki rezultatu:</p> <ul style="list-style-type: none"> ✓ Liczba osób, które wezmą udział w zajęciach edukacyjnych: 25 ✓ Liczba osób, które wezmą udział w zajęciach prozdrowotnych: 50 ✓ Liczba osób, które wezmą udział w wyjazdach kulturalno- turystycznych: 40 	
6.	Szacunkowy kosztorys do zakresu rzeczowego:	100.000,00 zł	
7.	Źródła finansowania	Środki własne, środki krajowe, partnerstwa z NGO, program FIO, Fundusz Wyszehradzki, fundusze UE	
8.	Przewidywany harmonogram realizacji projektu:	Termin rozpoczęcia:	2026
		Termin zakończenia:	2030

KARTA PROJEKTU NIEINWESTYCYJNEGO Nr 3		
1.	Tytuł przedsięwzięcia inwestycyjnego:	Dziedzictwo i Tożsamość – cykl wydarzeń kulturalno-edukacyjnych
2.	Miejsce realizacji	m. Jazowsko, Łącko; Maszkowice, Obidza, Zarzecze
3.	Wnioskodawca /Partnerzy	Gminny Ośrodek Kultury, szkoły i placówki oświatowe, Koła Gospodyń Wiejskich, zespoły regionalne i twórcy ludowi, lokalne stowarzyszenia, podmioty prowadzące działalność gosp.
	UZASADNIENIE	Na terenie gminy organizowanych jest wiele cyklicznych wydarzeń o charakterze kulturalnym, takich jak festyny, przeglądy zespołów regionalnych czy obchody dożynkowe. Jediną inicjatywą o szerszym znaczeniu niż środowisko gminne jest Święto Kwitnącej Jabłoni. Należy dążyć do wykreowania kolejnego wydarzenia, które

		<p>mogłoby pełnić funkcję rozpoznawalnej marki promującej gminę na poziomie ponadlokalnym.</p> <p>Diagnoza wskazuje również na potrzebę zwiększenia dostępności i różnorodności oferty kulturalnej, która angażowałaby zarówno dzieci, młodzież, dorosłych, jak i seniorów. Jednym z wyzwań jest także tworzenie przestrzeni do integracji międzypokoleniowej, sprzyjającej budowaniu więzi społecznych oraz międzypokoleniowej wymianie doświadczeń</p>
4.	Zakres rzeczowy wraz z opisem projektu:	<ul style="list-style-type: none"> - realizacja cyklicznego wydarzenia kulturalnego o charakterze promocyjno-integracyjnym - organizacja warsztatów artystycznych i rękodzielniczych z aktywnym udziałem przedstawicieli różnych grup wiekowych – dzieci, młodzieży oraz seniorów, - prowadzenie działań informacyjnych i promujących wydarzenie w przestrzeni lokalnej i regionalnej, -współpraca z Kołami Gospodyń Wiejskich i zespołami regionalnymi w zakresie przygotowania stoisk promocyjnych, pokazów kulinarnych i prezentacji tradycji ludowych, - wprowadzenie całorocznych, cyklicznych aktywności towarzyszących, takich jak spotkania międzypokoleniowe czy lekcje edukacji regionalnej w placówkach oświatowych, - uwzględnianie w programie wydarzenia przestrzeni do prezentacji lokalnych talentów – zarówno dzieci i młodzieży, jak i twórców amatorskich i profesjonalnych
5.	Wskaźniki produktu i rezultatu	<p>Wskaźniki produktu:</p> <ul style="list-style-type: none"> ✓ Liczba zorganizowanych wydarzeń kulturalnych: 10/rok ✓ Liczba uczestników warsztatów i działań całorocznych: min 200/rok ✓ Liczba wydanych publikacji / materiałów promocyjnych: 1/rok <p>Wskaźniki rezultatu:</p> <ul style="list-style-type: none"> ✓ Liczba osób, uczestniczących w wydarzeniach: min. 500 /rok ✓ Liczba aktywnie zaangażowanych NGO/KGW: min. 4

6.	Szacunkowy kosztorys do zakresu rzeczowego:	100.000,00 zł	
7.	Źródła finansowania	Środki własne, środki krajowe, partnerstwa z NGO, program FIO, Fundusz Wyszehradzki, fundusze UE	
8.	Przewidywany harmonogram realizacji projektu:	Termin rozpoczęcia:	2026
		Termin zakończenia:	2030

KARTA PROJEKTU NIEINWESTYCYJNEGO Nr 4		
1.	Tytuł przedsięwzięcia inwestycyjnego:	Wzmocnienie aktywności społeczno-zawodowej mieszkańców poprzez rozwój kompetencji i wsparcie dla inicjatyw gospodarczych.
2.	Miejsce realizacji	m. Jazowsko, Łącko; Maszkowice, Obidza, Zarzecze
3.	Wnioskodawca /Partnerzy	Ośrodek Pomocy Społecznej, organizacje pozarządowe
	UZASADNIENIE	<p>Na obszarze rewitalizacji widoczne są trudności związane z niską aktywnością zawodową części mieszkańców oraz niedostosowaniem ich kwalifikacji do potrzeb lokalnego rynku pracy. W szczególności dotyczy to osób bezrobotnych, biernych zawodowo oraz zagrożonych wykluczeniem społecznym.</p> <p>Dostrzegalna jest potrzeba podejmowania działań ukierunkowanych na aktywizację zawodową, zwłaszcza wśród osób o niskim poziomie wykształcenia i długotrwale bezrobotnych. Jednocześnie obszar ten posiada niewykorzystany potencjał do rozwoju przedsiębiorczości lokalnej – zwłaszcza w sektorze usług, turystyki i inicjatyw opartych na lokalnym dziedzictwie kulturowym.</p>
4.	Zakres rzeczowy wraz z opisem projektu:	Aktywizacja społeczno-zawodowa –zakłada objęcie wsparciem osób bezrobotnych i biernych zawodowo, ze szczególnym uwzględnieniem kobiet pozostających poza rynkiem pracy. Każdy uczestnik zostanie poddany indywidualnej diagnozie potrzeb i potencjału, co umożliwi dostosowanie

		<p>odpowiednich form pomocy w ramach ścieżki reintegracji.</p> <ul style="list-style-type: none"> - Organizacja szkoleń i warsztatów zawodowych, mających na celu rozwój kompetencji i umiejętności uczestników, dostosowanych do lokalnego rynku pracy. - Indywidualne doradztwo zawodowe oraz wsparcie psychologiczne i motywacyjne, ukierunkowane na wzmocnienie pewności siebie oraz zwiększenie gotowości do podjęcia zatrudnienia lub dalszego kształcenia. - Warsztaty, szkolenia i konsultacje z zakresu zakładania oraz prowadzenia działalności gospodarczej, skierowane do osób planujących rozpoczęcie własnej aktywności biznesowej. - Działania promocyjno-informacyjne związane z uwzględnieniem zasad równości i dostępności. 	
5.	Wskaźniki produktu i rezultatu	<p>Wskaźniki produktu:</p> <ul style="list-style-type: none"> ✓ Liczba osób objętych wsparciem: 50 ✓ Liczba przeprowadzonych szkoleń/warsztatów: min. 2 /rok <p>Wskaźniki rezultatu:</p> <ul style="list-style-type: none"> ✓ Liczba osób, które podejmą zatrudnienie po zakończeniu udziału w projekcie, w tym poprzez rozpoczęcie działalności gospodarczej: 10 ✓ Liczba osób, które założą działalność gospodarczą: 5 ✓ Liczba osób które podejmą kształcenie po zakończeniu udziału w projekcie: 10 	
6.	Szacunkowy kosztorys do zakresu rzeczowego:	500.000,00 zł	
7.	Źródła finansowania	Środki własne, środki krajowe, partnerstwa z NGO, program FIO, Fundusz Wyszehradzki, fundusze UE	
8.	Przewidywany harmonogram realizacji projektu:	Termin rozpoczęcia:	2026
		Termin zakończenia:	2030

KARTA PROJEKTU NIEINWESTYCYJNEGO Nr 5

1.	Tytuł przedsięwzięcia inwestycyjnego:	Edukacja ekologiczna mieszkańców, w tym propagowanie zasad aktywnego trybu życia
2.	Miejsce realizacji	m. Jazowsko, Łącko; Maszkowice, Obidza, Zarzecze
3.	Wnioskodawca /Partnerzy	Gmina Łącko, placówki oświatowe, organizacje pozarządowe
	UZASADNIENIE	Podejmowanie działań mających na celu kształtowanie świadomego i odpowiedzialnego podejścia do środowiska, a także budowanie trwałych postaw proekologicznych w społeczności lokalnej
4.	Zakres rzeczowy wraz z opisem projektu:	Realizacja działań edukacyjnych i promocyjnych na rzecz ochrony środowiska, skierowanych do dzieci, młodzieży oraz lokalnej społeczności, w tym: - organizacja cyklicznych zajęć, warsztatów i projektów ekologicznych w placówkach oświatowych, - prowadzenie lokalnych kampanii informacyjnych i edukacyjnych dotyczących sposobów ograniczania niskiej emisji, - edukacja mieszkańców w zakresie aktywnego trybu życia – akcje terenowe, materiały informacyjne, - zachęcanie do codziennych, proekologicznych nawyków – np. wyboru roweru zamiast samochodu.
5.	Wskaźniki produktu i rezultatu	Wskaźniki produktu: ✓ Liczba osób objętych wsparciem: 1000 ✓ Liczba przeprowadzonych szkoleń/warsztatów: min. 2 /rok ✓ Liczba kampanii informacyjnych zrealizowanych w zakresie ochrony powietrza i gospodarki odpadami: min 1 /rok Wskaźniki rezultatu: ✓ Liczba dzieci i młodzieży uczestniczących w zajęciach ekologicznych: 400 ✓ Liczba mieszkańców objętych kampaniami proekologicznymi: ok. 2 tys.
6.	Szacunkowy kosztorys do zakresu rzeczowego:	100.000,00 zł

7.	Źródła finansowania		Środki własne, środki krajowe, partnerstwa z NGO, program FIO, Fundusz Wyszechradzki, fundusze UE
8.	Przewidywany harmonogram realizacji projektu:	Termin rozpoczęcia:	2026
		Termin zakończenia:	2030

KARTA PROJEKTU NIEINWESTYCYJNEGO Nr 6		
1.	Tytuł przedsięwzięcia inwestycyjnego:	Współpraca i wsparcie dla organizacji pozarządowych w realizacji działań na rzecz społeczności Gminy Łącko
2.	Miejsce realizacji	m. Jazowsko, Łącko; Maszkowice, Obidza, Zarzecze
3.	Wnioskodawca /Partnerzy	Organizacje pozarządowe, podmioty ekonomii społecznej
	UZASADNIENIE	Na terenie gminy funkcjonuje wiele aktywnych grup lokalnych, takich jak Koła Gospodyń Wiejskich, Ochotnicze Straże Pożarne, zespoły regionalne czy stowarzyszenia, jednak ich potencjał w zakresie realizacji zadań publicznych nie jest w pełni wykorzystywany. Współpraca między samorządem a NGO wymaga wzmocnienia. Konieczne jest stworzenie lepszych warunków do powstawania nowych inicjatyw społecznych oraz poszerzenie roli organizacji pozarządowych w realizacji zadań gminy w obszarach takich jak sport, opieka społeczna, bezpieczeństwo czy edukacja. Dzięki temu możliwe będzie zwiększenie efektywności działań, obniżenie kosztów ich realizacji oraz większa aktywizacja mieszkańców.
4.	Zakres rzeczowy wraz z opisem projektu:	<ul style="list-style-type: none"> - Umożliwienie korzystania z pomieszczeń w obiektach użyteczności publicznej na potrzeby realizacji działań organizacji pozarządowych w obszarach społecznych, kulturalnych i sportowych. - Organizacja szkoleń oraz wsparcie doradcze dla przedstawicieli NGO oraz lokalnych liderów. - Wspólne planowanie i realizacja wydarzeń o zasięgu lokalnym i regionalnym.

		- Promowanie przykładów dobrej współpracy i inicjatyw obywatelskich na terenie gminy.
5.	Wskaźniki produktu i rezultatu	Wskaźniki produktu: ✓ Liczba organizacji pozarządowych objętych wsparciem: min. 1/rok ✓ Liczba wydarzeń zrealizowanych we współpracy z NGO: 1/rok Wskaźniki rezultatu: ✓ Liczba nowo powstałych organizacji pozarządowych: 1 ✓ Liczba osób uczestniczących w wydarzeniach organizowanych przez NGO: min 200/ rok
6.	Szacunkowy kosztorys do zakresu rzeczowego:	100.000,00 zł
7.	Źródła finansowania	Środki własne, środki krajowe, partnerstwa z NGO, program FIO, Fundusz Wyszehradzki, fundusze UE
8.	Przewidywany harmonogram realizacji projektu:	Termin rozpoczęcia: 2026
		Termin zakończenia: 2030

5.4.3 Projekty uzupełniające (Działania społeczne)

Karta projektu nr 1	
Nazwa przedsięwzięcia	Aktywna integracja osób nieaktywnych zawodowo oraz innych grup zagrożonych wykluczeniem społecznym
Wnioskodawca /Partnerzy	Ośrodek Pomocy Społecznej w Łącku, Gmina Łącko, organizacje pozarządowe
Zakres rzeczowy	-kompleksowe wsparcie aktywizacyjne w zakresie: Opracowania IPD; wsparcia psychologiczno- doradczego; wsparcie w zakresie doradztwa zawodowego; szkolenia kompetencyjne, dotyczące nabycia poszukiwanych na rynku pracy umiejętności, spotkania grupowe i indywidualne motywujące do działania i przywracające objęte pomocą osoby dla społeczeństwa; wsparcie aktywizacyjne- staże, subsydiowane zatrudnienie.
Okres realizacji	2026-2030
Przewidywany łączny koszt realizacji	1.000.000,00 PLN
Przewidywane źródła finansowania	Środki własne, środki krajowe, partnerstwa z NGO, program FIO, Fundusz Wyszehradzki, fundusze UE

Karta projektu nr 2	
Nazwa przedsięwzięcia	Zdolny Uczeń- podniesienie kompetencji kluczowych uczniów szkół podstawowych
Wnioskodawca /Partnerzy	Gmina Łącko
Zakres rzeczowy	- zajęcia pozalekcyjne dla dzieci i młodzieży szkolnej z obszarów rewitalizowanych w zakresie rozwoju kompetencji kluczowych - doposażenie szkół w sprzęt dydaktyczny i nowoczesny sprzęt ICT -organizacja zajęć wyrównawczych dla uczniów posiadających słabe wyniki w nauce -organizacja zajęć metodą eksperymentu oraz metodą projektu
Okres realizacji	2026-2030
Przewidywany łączny koszt realizacji	2.000.000,00
Przewidywane źródła finansowania	Środki własne, środki krajowe, partnerstwa z NGO, program FIO, Fundusz Wyszehradzki, fundusze UE

Karta projektu nr 3	
Nazwa przedsięwzięcia	Modernizacja i doposażenie Szkoły Podstawowej w Maszkowicach
Wnioskodawca /Partnerzy	Gmina Łącko
Zakres rzeczowy	- termomodernizacja „starej części” budynku szkoły - budowa niebiesko zielonej infrastruktury - doposażenie i adaptacja szkoły do potrzeb osób z niepełnosprawnościami
Okres realizacji	2026-2030
Przewidywany łączny koszt realizacji	1.000.000,00 PLN
Przewidywane źródła finansowania	Środki własne, środki krajowe, partnerstwa z NGO, program FIO, Fundusz Wyszehradzki, fundusze UE

Karta projektu nr 4	
Nazwa przedsięwzięcia	Modernizacja i doposażenie Zespołu Szkolno-Przedszkolnego w Czarnym Potoku
Wnioskodawca /Partnerzy	Gmina Łącko
Zakres rzeczowy	- termomodernizacja budynku szkoły - modernizacja systemu ogrzewania wraz z wymianą źródła ciepła - instalacja paneli fotowoltaicznych /pompy ciepła - budowa niebiesko zielonej infrastruktury

	- doposażenie i adaptacja szkoły do potrzeb osób z niepełnosprawnościami
Okres realizacji	2026-2030
Przewidywany łączny koszt realizacji	2.000.000,00 PLN
Przewidywane źródła finansowania	Środki własne, środki krajowe, partnerstwa z NGO, program FIO, Fundusz Wyszehradzki, fundusze UE

Karta projektu nr 5	
Nazwa przedsięwzięcia	Modernizacja i rozbudowa sieci dróg wraz z infrastrukturą towarzyszącą
Wnioskodawca /Partnerzy	Gmina Łącko
Zakres rzeczowy	<ul style="list-style-type: none"> - rozbiórka istniejącej lub budowa nowej nawierzchni i podbudowy - wykonanie nowej nawierzchni drogi - poszerzenia i korekty geometryczne istniejących dróg; - przebudowa skrzyżowań i zjazdów indywidualnych oraz publicznych; - budowa lub modernizacja ciągów pieszych i pieszo-rowerowych wzdłuż dróg - odwodnienia dróg - infrastruktura towarzysząca (m.in. oświetlenie uliczne, oznakowanie pionowe i poziome, progi zwalniające, lustra drogowe, bariery ochronne, azyle dla pieszych, sygnalizacja świetlna); przebudowa kolidujących sieci: wodociągowej, gazowej, teletechnicznej, elektroenergetycznej itp.; - przebudowa lub budowa przepustów drogowych i mostków (jeśli występują); -prace geodezyjne, inwentaryzacja powykonawcza.
Okres realizacji	2025-2030
Przewidywany łączny koszt realizacji	2.000.000,00 PLN
Przewidywane źródła finansowania	Budżet Gminy Łącko, PROW, RPO WM 2014-2020

5.5 Oczekiwane wskaźniki realizacji Gminnego programu rewitalizacji

Pełna realizacja Gminnego Programu Rewitalizacji Gminy Łącko na lata 2025–2030 będzie wymagać dużego zaangażowania zarówno ze strony gminy, jak i innych końcowych beneficjentów z obszaru rewitalizacji. Konieczne będzie przygotowanie

dokumentacji technicznej, wniosków o dofinansowanie oraz innych dokumentów formalnych.

Zgodnie z wymogami Europejskiego Funduszu Rozwoju Regionalnego, każde przedsięwzięcie musi mieć jasno określone wskaźniki monitorowania — zarówno produktu, jak i rezultatu. Wskaźniki te pozwalają ocenić projekt na trzech etapach:

- w trakcie realizacji,
- po zakończeniu inwestycji,
- oraz przez okres 3–5 lat po zakończeniu, zgodnie z zasadą trwałości obowiązującą w funduszach unijnych.

Definicje wskaźników:

PRODUKT – wynik interwencji w stan aktualny, czyli bezpośredni, materialny efekt realizacji przedsięwzięcia mierzony konkretnymi wielkościami (np. km jezdni).

REZULTAT – bezpośredni i natychmiastowy efekt zrealizowanego programu lub projektu. Rezultat dostarcza informacji o zmianach, jakie nastąpiły w wyniku wdrożenia programu lub projektu u beneficjentów pomocy, bezpośrednio po uzyskaniu przez nich wsparcia.

Ze względu na stan przygotowania zadań, które wymagają doprecyzowania, wskaźniki określone niżej mają wartość szacunkową i mogą ulec wahaniom. Część wskaźników (szczególnie rezultatu) zostanie osiągnięta w długim okresie czasu dlatego też zostaną one określone szczegółowo przy opracowaniu poszczególnych projektów. Zrealizowane projekty inwestycyjne będą analizowane między innymi pod kątem osiągniętych n/w wskaźników.

Tabela 10: Wskaźniki produktu – projekty inwestycyjne

Wskaźniki produktu	Źródło danych	Jednostka miary	Stan na rok 2030 Wskaźnik docelowy
Powierzchnia terenów poddanych rewitalizacji w celu zmiany/rozszerzenia dotychczasowych funkcji	Monitoring własny	ha	101,8914
Liczba powstałych nowych obiektów	Monitoring	szt.	5

infrastruktury sportowej	własny		
Liczba powstałych nowych obiektów infrastruktury kulturalnej	Monitoring własny	szt.	5
Liczba powstałych nowych obiektów infrastruktury społecznej i opiekuńczej	Monitoring własny	szt.	2
Liczba powstałych nowych obiektów infrastruktury edukacyjnej	Monitoring własny	szt.	2
Liczba powstałych nowych obiektów w zakresie turystyki i rekreacji	Monitoring własny	szt.	7
Liczba wyposażonych obiektów kultury	Monitoring własny	szt.	1
Liczba wybudowanych i uruchomionych miejsc tymczasowego schronienia	Monitoring własny	szt.	1
Liczba zrealizowanych miejsc parkingowych	Monitoring własny	szt.	28
Liczba zmodernizowanych centrów wsi	Monitoring własny	szt.	5
Liczba osób korzystających ze zrewitalizowanej przestrzeni publicznej	Monitoring własny	szt.	10 000 osób/rok
Ilości osób, którym udzielono wsparcia w zakresie aktywnej obecności na rynku pracy	Monitoring własny	szt.	50 osób
Liczba nowoutworzonych miejsc pracy w sektorze społecznym, opiekuńczym i edukacyjnym	Monitoring własny	szt.	5

Źródło: opracowanie własne

Tabela 11: Wskaźniki rezultatu – projekty inwestycyjne

Wskaźniki rezultatu	Źródło danych	Jedn. miary	Przyrost wskaźnika- Stan na rok 2030
Liczba wydarzeń sportowo–rekreacyjnych organizowanych na terenie gminy (np. rajdy rowerowe, pikniki, rozgrywki sportowe itp.)	Monitoring własny	szt.	15
Liczba osób korzystających z nowo powstałej infrastruktury sportowej	Monitoring własny	osoby	5000

rocznie			
Liczba obszarów dostawanych do funkcji rekreacyjno - turystycznych poprzez montaż małej architektury oraz zagospodarowanie terenów zielonych	Monitoring własny	szt.	4
Wzrost liczby dzieci i młodzieży uczestniczących w zajęciach sportowych	Monitoring własny	osoby	+20% względem roku bazowego
Liczba wydarzeń kulturalnych i artystycznych organizowanych rocznie na nowo wybudowanych obiektach	Monitoring własny	szt.	10
Liczba osób korzystających z wyposażonej infrastruktury kultury rocznie (doposażenie CKiEM, park tematyczny, amfiteatr)	Monitoring własny	osoby	5000
Liczba lokalnych twórców i zespołów korzystających z nowych obiektów kultury rocznie	Monitoring własny	osoby	15
Liczba inicjatyw społecznych i integracyjnych organizowanych rocznie	Monitoring własny	wydarzenie	20
Wzrost liczby osób korzystających z nowej i zmodernizowanej infrastruktury komunikacyjnej (parking, zajezdnia autobusowa)	Monitoring własny	osoby	+20% względem roku bazowego
Liczba osób 60+ objętych działaniami Klubu Seniora	Monitoring własny	osoby	130
Liczba osób starszych i niesamodzielnych objętych opieką w ŚDS	Monitoring własny	osoby	35
Liczba obszarów dostawanych do funkcji rekreacyjno - turystycznych poprzez montaż małej architektury oraz zagospodarowanie terenów zielonych	Monitoring własny	szt.	7
Liczba nowo utworzonych miejsc pracy	Monitoring własny/ umowa o pracę	szt.	4

Źródło: opracowanie własne

Tabela 12: Wskaźniki produktu – projekty nieinwestycyjne

Wskaźniki produktu	Źródło danych	Jednostka miary	Przyrost wskaźnika - Stan na rok 2030
Liczba osób objętych wsparciem	Monitoring własny	osoby	2000
Liczba osób pow. 60 r. ż. objętych wsparciem	Monitoring własny	osoby	50
Liczba dzieci i młodzieży uczestniczących w różnych formach zajęć pozalekcyjnych	Monitoring własny	osoby	1000
Liczba zorganizowanych wydarzeń kulturalnych	Monitoring własny	szt.	10
Liczba prowadzonych kampanii informacyjno - promocyjnych w ciągu roku	Monitoring własny	szt.	3

Źródło: opracowanie własne

Tabela 13: Wskaźniki rezultatu - projekty nieinwestycyjne

Wskaźniki rezultatu	Źródło danych	Jedn. miary	Stan na rok 2030 Wskaźnik docelowy
Liczba osób, które podejmą zatrudnienie w tym poprzez rozpoczęcie działalności gospodarczej	Monitoring własny	osoby	10
Liczba osób, które założą działalność gospodarczą	Monitoring własny	osoby	5
Liczba osób, które wezmą udział w zajęciach edukacyjnych	Monitoring własny	osoby	1000
Liczba osób, wezmą udział w zajęciach pro - zdrowotnych	Monitoring własny	osoby	500
Liczba osób, które wezmą udział w wyjazdach kulturalno- turystycznych	Monitoring własny	osoby	50
Liczba turystów odwiedzających gminę	Monitoring własny	osoby	+20% względem roku bazowego
Liczba uczestników wydarzeń kulturalnych	Monitoring własny	osoby	3000/rok

Źródło: opracowanie własne

Tabela 14: Wskaźniki monitoringowe wdrażania Gminnego Programu Rewitalizacji Gminy Łącko

Lp.	Nazwa wskaźnika		Wartość wyjściowa dla Gminy Łącko w 2024 r.	Średnia powiatu nowosądeckiego w 2024 r.	Średnia krajowa w 2024r.	Wartość docelowa dla Gminy Łącko do 2030r.	Źródło danych
WSKAŹNIKI SPOŁECZNE							
1.	Udział ludności wg ekonomicznych grup wieku w % ludności ogółem*	Wiek przedprodukcyjny	24,6	22,7	18,0	powyżej średniej krajowej w 2024 r.	Główny Urząd Statystyczny – Bank Danych Regionalnych
		Wiek produkcyjny*	59,1	59,2	58,2	powyżej średniej krajowej w 2024 r.	
		Wiek poprodukcyjny	16,3	18,1	23,8	poniżej średniej krajowej w 2024 r.	
2.	Przyrost naturalny na 1000 osób	3,54	0,81	-4,17	powyżej średniej krajowej		
3.	Saldo migracji na 1000 osób	-1,7	-1,4	0,2	powyżej średniej krajowej		
4.	Zasięg z pomocy społecznej wg kryterium dochodowego i ekonomicznych grup wieku	6,2	5,6	3,1	powyżej średniej krajowej w 2024 r.		
5.	Udział % osób w gospodarstwach domowych korzystających ze środowiskowej pomocy społecznej w ludności ogółem	6,15	5,61	3,16	powyżej średniej krajowej w 2024 r.		
6.	Udział bezrobotnych zarejestrowanych w liczbie ludności w wieku produkcyjnym wg płci	4,1	4,2	3,6	powyżej średniej krajowej w 2024 r.		
7.	Liczba fundacji, stowarzyszeń i organizacji społecznych na 10 tys. mieszkańców	92	86	101	wzrost o min. 10%		
WSKAŹNIKI GOSPODARCZE							
8	Liczba jednostek nowo zarejestrowanych w rejestrze REGON na 10 tys. ludności	92	86	101	powyżej średniej krajowej w 2024 r.	Główny Urząd Statystyczny - Bank	
9	Liczba podmiotów wpisanych do rejestru REGON na	900	1016	1415	wzrost o min. 1%		

	10 tys. ludności					Danych Regionalnych
10	Liczba podmiotów na 1000 mieszkańców w wieku produkcyjnym	152,2	171,5	242,9	Min. 65% średniej krajowej w 2023 r.	
11	Osoby fizyczne prowadzące działalność gospodarczą na 1000 ludności	8,25	7,45	7,71	wzrost o min. 1%	
WSKAŹNIKI INFRASTRUKTURY TECHNICZNEJ						
12	Korzystający z instalacji wodnej w % ogółu ludności	39,81	59,83	92,66	wzrost o min. 5%	Główny Urząd Statystyczny - Bank Danych Regionalnych
13	Korzystający z instalacji kanalizacyjnej w % ogółu ludności	46,79	53,59	72,91	wzrost o min. 5%	
14	Korzystający z instalacji gazowej w % ogółu ludności	3,16	57,13	56,61	wzrost o min. 5%	
WSKAŹNIKI PRZESTRZENNE						
15	Zasoby mieszkaniowe – wskaźnik (mieszkania na 1000 mieszkańców)	266,8	288,3	425,9	wzrost o min. 1%	Główny Urząd Statystyczny - Bank Danych Regionalnych
16	Przeciętna powierzchnia użytkowa lokalu na osobę	26,4	28,7	32,2	wzrost o min. 1%	
17	Liczba lokali komunalnych (socjalnych)	4	66	101 470	Wzrost o min. 1 szt.	

Źródło: Opracowanie własne na podstawie danych GUS według stanu na 31.12.2024r.

5.6 Wpływ projektów podstawowych na zniwelowanie problemów społeczno-gospodarczych w obszarze rewitalizowanym

Gminny Program Rewitalizacji Gminy Łącko jest podporządkowany poprawie jakości życia mieszkańców na terenie Gminy. Każdy z projektów podstawowych, jak i dopuszczalnych do realizacji będzie miał wpływ na zmniejszenie problemów na rewitalizowanych obszarach, ale i całej Gminy Łącko. Realizacja podstawowych projektów z GPR przyczyni się do zmniejszenia problemów społecznych na terenie Gminy, w tym w szczególności:

Tabela 15: Wpływ projektów inwestycyjnych – podstawowych na zniwelowanie problemów społeczno-gospodarczych w obszarze rewitalizowanym

NAZWA REALIZOWANEGO ZADANIA	WPŁYW PROJEKTÓW
Budowa sali wielofunkcyjnej przy Zespole Szkolno-Przedszkolnym w Jazowsku	<ul style="list-style-type: none"> ✓ umożliwienie świadczenia usług edukacyjnych wysokiej jakości ✓ zwiększenie dostępu do obiektów infrastruktury sportu i edukacji ✓ umożliwienie organizacji wydarzeń sportowo-rekreacyjno-kulturalnych dla społeczności lokalnej ✓ poprawa warunków dla organizacji wydarzeń sportowych jako element kreowania aktywnych postaw ✓ zwiększenia ilości wydarzeń sportowo-rekreacyjnych organizowanych w gminie a co za tym idzie zwiększenie ilości osób biorących udział w wydarzeniach ✓ zapewnienie dostępu do infrastruktury dla osób niepełnosprawnych, ✓ promowanie zdrowego stylu życia i profilaktyka społeczna, ✓ poprawa warunków dla prowadzenia działań o charakterze społecznym oraz edukacyjnym ✓ wzrost poziomu integracji społecznej,
Utworzenie parku tematycznego w Jazowsku celem udostępnienia dziedzictwa Gminy Łącko	<ul style="list-style-type: none"> ✓ wzrost możliwości prezentacji niematerialnych zasobów – tradycyjnego rzemiosła, odkrywania historii osady, ✓ zorganizowanie przestrzeni edukacyjno-rekreacyjnej z elementami archeologii ✓ możliwość organizacji edukacyjnych warsztatów dla dzieci i młodzieży: strefa wykopalisk archeologicznych,

	<p>repliki narzędzi i przedmiotów codziennego użytku z epoki,</p> <ul style="list-style-type: none"> ✓ zapewnienie dostępu dla osób z niepełnosprawnościami oraz stworzenie przyjaznej infrastruktury komunikacyjnej, w tym parkingów i ścieżek rowerowych, ✓ bezpośredni wpływ na rozwój społeczno-gospodarczy gminy, poprzez rozwój turystyki: popularyzacja dziedzictwa kulturowego i przyciągnięcie nowych grup turystów oraz integrację społeczności lokalnej: stworzenie przestrzeni do wspólnych działań edukacyjnych.
<p>Poprawa bezpieczeństwa i rozwój ruchu turystycznego na terenie Gminy Łącko poprzez utworzenie tras alternatywnych do Velo Dunajec</p>	<ul style="list-style-type: none"> ✓ rozwój infrastruktury turystyczno-rekreacyjnej poprzez budowę ścieżki rowerowej dostosowanej do potrzeb mieszkańców i turystów; ✓ zwiększenie bezpieczeństwa ruchu dzięki oddzieleniu trasy rowerowej i pieszej od ruchu samochodowego; ✓ poprawa dostępności terenów nadrzecznych i powiązanie ich z regionalnymi szlakami turystycznymi; ✓ aktywizacja lokalnej społeczności dzięki organizacji wydarzeń sportowo-rekreacyjnych; ✓ promocja zdrowego stylu życia i rekreacji, przeciwdziałająca negatywnym trendom zdrowotnym i społecznym; ✓ stworzenie warunków do organizacji wydarzeń sportowo-rekreacyjnych dla mieszkańców, ✓ podniesienie atrakcyjności obszaru gminy jako miejsca wypoczynku i aktywnego spędzania czasu oraz wzmocnienie potencjału turystycznego .
<p>Budowa sceny plenerowej wraz z budynkiem zaplecza sanitarnego w Jazowsku</p>	<ul style="list-style-type: none"> ✓ zwiększenie dostępności do infrastruktury kultury i wydarzeń kulturalnych ✓ rozwój oferty kulturalnej i rekreacyjnej dla mieszkańców, dzieci, młodzieży i seniorów, ✓ aktywizacja społeczności lokalnej, ✓ organizacja wydarzeń artystycznych, edukacyjnych i integracyjnych w nowej infrastrukturze, ✓ promocja i ochrona dziedzictwa regionalnego, ✓ wsparcie dla lokalnych zespołów folklorystycznych, ✓ stworzenie miejsca integracji międzypokoleniowej oraz budowania więzi społecznych, ✓ poprawa wizerunku gminy jako ośrodka kultury i tradycji w skali regionalnej i ponadlokalnej ✓ tworzenie nowych miejsc pracy i aktywizacja mieszkańców, ✓ szansa dla lokalnych organizacji pozarządowych i kół gospodyń wiejskich na aktywność i rozwój
<p>Budowa parkingu / miejsc postojowych</p>	<ul style="list-style-type: none"> ✓ poprawa bezpieczeństwa ruchu drogowego i pieszych - uporządkowanie ruchu, eliminacja zjawiska „dzikiego parkowania” na chodnikach, poboczach, placach zabaw czy trawnikach

	<ul style="list-style-type: none"> ✓ poprawa komfortu życia i wygody codziennego funkcjonowania poprzez zaspokojenie rosnących potrzeb komunikacyjnych mieszkańców, wobec widocznego deficytu miejsc parkingowych ✓ poprawa estetyki miejscowości, uporządkowanie przestrzeni, eliminując chaos komunikacyjny ✓ dodatkowe miejsca postojowe przy obiektach kulturalnych, sportowych czy rekreacyjnych ułatwią logistykę wydarzeń masowych, festynów, zawodów czy imprez plenerowych. To z kolei może zachęcić więcej osób do udziału i zwiększyć zasięg wydarzeń.
<p>Modernizacja świetlicy i rozwój oferty społeczno-edukacyjnej na osiedlu romskim</p>	<ul style="list-style-type: none"> ✓ rozwój przestrzeni integracji i edukacji na osiedlu romskim, ✓ utworzenie sali do zajęć edukacyjnych, warsztatowych i integracyjnych, ✓ zapewnienie dostępności świetlicy dla osób z niepełnosprawnościami, ✓ poprawa jakości życia mieszkańców osiedla romskiego poprzez dostęp do bezpiecznej, zadbanej i funkcjonalnej przestrzeni wspólnej, ✓ wzrost uczestnictwa dzieci i młodzieży romskiej w działaniach edukacyjnych i integracyjnych, ✓ ograniczenie wykluczenia społecznego, ✓ zwiększenie integracji społecznej pomiędzy społecznością romską a resztą mieszkańców gminy, ✓ wzmocnienie roli świetlicy jako lokalnego centrum życia społecznego i kulturowego
<p>Budowa budynku Klubu Seniora wraz z częścią administracyjną Ośrodka Pomocy Społecznej oraz poczekalną zajezdni autobusowej wraz z budową miejsca tymczasowego schronienia w Łącku</p>	<ul style="list-style-type: none"> ✓ wzmocnienie wsparcia dla seniorów i osób potrzebujących ✓ wzmocnienie więzi społecznych poprzez możliwość spotkań integracyjnych i aktywności grupowych, aktywizacja i integracja osób starszych, ✓ promowanie aktywności kulturalnej i edukacyjnej seniorów poprzez udostępnienie wielofunkcyjnej przestrzeni, ✓ poprawa dostępu do usług społecznych, bardziej komfortowa i efektywna obsługa mieszkańców, zwłaszcza rodzin znajdujących się w trudnej sytuacji życiowej czy osób z niepełnosprawnościami ✓ poprawa organizacji usług publicznych - skonsolidowanie różnych funkcji (klub seniora, OPS, poczekalnia, schronienie) w jednym obiekcie zwiększy efektywność zarządzania oraz umożliwi lepsze wykorzystanie zasobów ludzkich i lokalowych ✓ adaptacja do sytuacji kryzysowych i wzmocnienie odporności gminy na zagrożenia - zwiększenie dostępności usług społecznych w jednym, nowoczesnym i bezpiecznym obiekcie ✓ poprawa warunków oczekiwania na transport publiczny

<p>Doposażenie Centrum Kultury i Edukacji Muzycznej celem udostępnienia dziedzictwa kulturowego ziemi łąckiej oraz prezentującej badania i odkrycia archeologiczne na Górze Zyndrama w Maszkowicach</p>	<ul style="list-style-type: none"> ✓ rozwój nowoczesnych form upowszechniania kultury i ochrony dziedzictwa ✓ promocja i upowszechnianie dziedzictwa kulturowego i archeologicznego Ziemi Łąckiej poprzez produkcję multimedialnych materiałów edukacyjnych i interaktywnych oraz wdrożenie nowej oferty usług kulturalnych w CKiEM ✓ zwiększenie dostępu do lokalnego dziedzictwa kulturowego i naukowego, ✓ nowoczesna edukacja przez kulturę ✓ Integracja międzypokoleniowa i budowanie wspólnoty ✓ wzrost aktywności społecznej i kulturalnej ✓ zwiększenie atrakcyjności turystycznej w oparciu o produkt Góra Zyndrama w Maszkowicach będącej jednym z najważniejszych stanowisk archeologicznych w Europie Środkowej ✓ rozwoju sektora kreatywnego (grafika, animacja, produkcja wideo, edukacja multimedialna), wspierając lokalnych twórców i specjalistów ✓ wsparcie rozwoju branży usługowej i turystycznej (gastronomia, noclegi, przewodnictwo)
<p>Rozbudowa infrastruktury kulturalno-rekreacyjno – sportowej</p>	<ul style="list-style-type: none"> ✓ rozbudowa istniejącej infrastruktury Centrum Kultury i Edukacji Muzycznej i hali widowiskowo-sportowej o Centrum Aktywności Społecznej – Muzeum Regionalne i Galeria Sztuki, Szkoła Muzyczna II Stopnia oraz Centrum Sportowo-Rekreacyjne – basen, strefa saun, kręgielnia, strzelnica, sala do squasha ✓ poprawa jakości życia mieszkańców poprzez rozwój miejsc dedykowanych aktywności społecznej i kulturalnej ✓ zwiększenie możliwości organizacji wydarzeń, warsztatów i zajęć dla różnych grup wiekowych ✓ wzmocnienie więzi międzypokoleniowych dzięki przestrzeni wspierającej wspólne aktywności ✓ zwiększenie bezpieczeństwa spędzania wolnego czasu przez dzieci i młodzież ✓ stworzenie nowego produktu turystycznego
<p>Modernizacja i rozbudowa infrastruktury amfiteatru plenerowego w Łącku</p>	<ul style="list-style-type: none"> ✓ zwiększenie dostępności i atrakcyjności przestrzeni publicznej ✓ wzrost poziomu organizowanych wydarzeń plenerowych ✓ rozwój turystyki lokalnej i promocji dziedzictwa kulturowego regionu ✓ aktywizacja lokalnych twórców, rękodzielników i producentów żywności ✓ aktywne włączenie dzieci i młodzieży - grupy artystyczne i zespoły dziecięce będą miały możliwość prezentowania swoich talentów i rozwijania pasji – co

	<p>ma duże znaczenie dla edukacji kulturalnej i wychowania przez sztukę</p> <ul style="list-style-type: none"> ✓ rozwój sektora kreatywnego i lokalnej gospodarki, impuls do tworzenia nowych miejsc pracy sezonowej lub stałej
Budowa wieży widokowej w Maszkowicach	<ul style="list-style-type: none"> ✓ rozwój infrastruktury turystycznej i szlaków tematycznych ✓ wzrost atrakcyjności turystycznej Gminy Łącko i miejscowości Maszkowice poprzez rozwój infrastruktury turystyki i rekreacji, ✓ zwiększenie liczby osób odwiedzających region, co przełoży się na większe zainteresowanie lokalną ofertą gastronomiczną, noclegową i kulturalną, ✓ promocja dziedzictwa historycznego i przyrodniczego regionu, zwłaszcza w kontekście unikalnych odkryć archeologicznych na Górze Zyndrama, ✓ integracja społeczności lokalnej wokół nowej inwestycji poprzez działania promujące, wydarzenia plenerowe, inicjatywy społeczne ✓ rozwój mikroprzedsiębiorczości lokalnej (np. sprzedaż rękodzieła, produktów regionalnych, przewodnictwo turystyczne) ✓ wzmocnienie lokalnej tożsamości i poczucia przynależności mieszkańców do swojego regionu ✓ połączenie atrakcji krajobrazowej z edukacją historyczną ✓ wzrost rozpoznawalność Łącka jako gminy łączącej piękno przyrody z dziedzictwem historycznym
Zagospodarowanie terenu na cele rekreacyjno-turystyczne (Maszkowice)	<ul style="list-style-type: none"> ✓ Wzrost ilości zagospodarowanych terenów rekreacyjno-turystycznych przeznaczonych na aktywne spędzanie wolnego czasu ✓ poprawa jakości życia mieszkańców poprzez stworzenie bezpiecznej i atrakcyjnej przestrzeni rekreacyjnej ✓ integracja międzypokoleniowa społeczności lokalnej ✓ zwiększenie bezpieczeństwa i komfortu korzystania z przestrzeni publicznej ✓ wzrost aktywności fizycznej i prozdrowotnej ✓ rozwój funkcji edukacyjnych i świadomości ekologicznej
Zagospodarowanie terenu centrum wsi (Obidza)	<ul style="list-style-type: none"> ✓ poprawa estetyki miejscowości ✓ wzrost atrakcyjności turystycznej gminy ✓ zwiększenie satysfakcji mieszkańców wynikającej z zamieszkania w tej miejscowości z uwagi na wzrost estetyki centrum miejscowości, a co za tym idzie komfortu życia ✓ zwiększenie funkcji rekreacyjnych – spędzania czasu wolnego ✓ zwiększenie bezpieczeństwa spędzania wolnego czasu przez dzieci i młodzież

	<ul style="list-style-type: none"> ✓ stworzenie możliwości do aktywnego spędzania czasu dla osób starszych i zagrożonych wykluczeniem społecznym ✓ stworzenie możliwości do organizacji zajęć edukacyjnych dla dzieci i młodzieży
Zagospodarowanie terenu rekreacyjno-sportowego wraz z niebiesko zieloną infrastrukturą (Zarzecze)	<ul style="list-style-type: none"> ✓ rozwój oferty rekreacyjno-sportowej ✓ poprawa jakości życia i warunków do aktywnego wypoczynku ✓ poprawa jakości życia lokalnej społeczności ✓ zwiększenie atrakcyjności miejscowości jako miejsca zamieszkania i inwestycji ✓ utworzenie miejsca wspierającego rozwój inicjatyw społecznych, promujących aktywność i współpracę mieszkańców ✓ rozwój mikroprzedsiębiorczości i lokalnych inicjatyw - obecność uporządkowanej infrastruktury może stymulować aktywność gospodarczą – np. sezonowe punkty gastronomiczne, organizację wydarzeń plenerowych, zajęć sportowych czy animacji dla dzieci – dając impuls do tworzenia miejsc pracy i aktywizacji mieszkańców
Budowa Środowiskowego Domu Samopomocy	<ul style="list-style-type: none"> ✓ rozszerzenie dostępu mieszkańców gminy do wysokiej jakości usług opiekuńczych, ✓ zapewnienie odpowiednich warunków bytowych i opiekuńczych dla seniorów oraz osób niesamodzielnych, umożliwiających aktywne i bezpieczne życie w lokalnej społeczności ✓ odciążenie rodzin i opiekunów w codziennej opiece nad osobami zależnymi, dając im szansę na podjęcie pracy zawodowej, odpoczynku lub realizację innych obowiązków ✓ przeciwdziałanie izolacji społecznej, możliwość budowania relacji, uczestnictwa w życiu lokalnej społeczności i rozwijania samodzielności. ✓ przełamywanie stereotypów i promocja postaw akceptacji i solidarności wobec osób z niepełnosprawnościami.

Źródło: opracowanie własne

5.7 Źródła finansowania

W celu zapewnienia spójności, większej synergii i efektywności realizacji projektów rewitalizacyjnych, wskazano różne możliwe źródła ich finansowania w ramach Europejskiego Funduszu Rozwoju Regionalnego (EFRR), Europejskiego Funduszu Społecznego+ (EFS+) oraz Funduszu Spójności (FS):

1. Fundusze Europejskie dla Województwa Małopolskiego na lata 2021–2027

2. Fundusze strukturalne na lata 2021-2027
3. Środki pochodzące z budżetu UE oraz państw EOG-EFTA na lata 2021-2027
4. Program Europejskiej Współpracy Terytorialnej, Program Interreg Polska–Słowacja 2021-2027
5. Krajowy Plan Odbudowy i Zwiększania Odporności (KPO)
6. budżet Państwa, fundusze celowe
7. budżet JST (środki własne).

Wykaz priorytetów inwestycyjnych w ramach których Gmina Łącko może aplikować o fundusze na realizację zadań objętych GPR opisano w poniższych tabelach.

Tabela 16: Priorytety inwestycyjne związane z rewitalizacją w ramach krajowych programów operacyjnych na lata 2021-2027

Program Operacyjny	Priorytety inwestycyjne
Program Fundusze Europejskie na Infrastrukturę, Klimat, Środowisko (FEnIKS)	2.1 Wspieranie efektywności energetycznej i redukcji emisji gazów cieplarnianych
	2.2 Wspieranie energii odnawialnej
	2.4 Wspieranie przystosowania się do zmian klimatu i zapobiegania
	ryzyku związanemu z klęskami żywiołowymi i katastrofami, a także odporności, z uwzględnieniem podejścia ekosystemowego
Fundusze Europejskie dla Rozwoju Społecznego 2021-2027 (FERS)	2.1.1.1 a) poprawa dostępu do zatrudnienia i działań aktywizujących dla wszystkich osób poszukujących pracy, w szczególności osób młodych, zwłaszcza poprzez wdrażanie gwarancji dla młodzieży, długotrwale bezrobotnych oraz grup znajdujących się w niekorzystnej sytuacji na rynku pracy, jak również dla osób biernych zawodowo, a także poprzez promowanie samozatrudnienia i ekonomii społecznej
	2.1.1.1. b) modernizacja instytucji i służb rynków pracy celem oceny i przewidywania zapotrzebowania na umiejętności oraz zapewnienia

	<p>terminowej i odpowiednio dopasowanej pomocy i wsparcia na rzecz dostosowania umiejętności i kwalifikacji zawodowych do potrzeb rynku pracy oraz na rzecz przepływów i mobilności na rynku pracy</p>
	<p>2.1.1.1. e) poprawa jakości, poziomu włączenia społecznego i skuteczności systemów kształcenia i szkolenia oraz ich powiązania z rynkiem pracy – w tym przez walidację uczenia się pozaformalnego i nieformalnego, w celu wspierania nabywania kompetencji kluczowych, w tym umiejętności w zakresie przedsiębiorczości i kompetencji cyfrowych, oraz przez wspieranie wprowadzania dualnych systemów szkolenia i przygotowania zawodowego</p>
	<p>2.1.1.1. f) wspieranie równego dostępu do dobrej jakości, włączającego kształcenia i szkolenia oraz możliwości ich ukończenia, w szczególności w odniesieniu do grup w niekorzystnej sytuacji, od wczesnej edukacji i opieki nad dzieckiem przez ogólne i zawodowe kształcenie i szkolenie, po szkolnictwo wyższe, a także kształcenie i uczenie się dorosłych, w tym ułatwianie mobilności edukacyjnej dla wszystkich i dostępności dla osób z niepełnosprawnościami</p>
Fundusze Europejskie na Rozwój Cyfrowy (FERC)	1.1 Zwiększenie dostępu do ultra-szybkiego internetu szerokopasmowego
	2.1 Wysoka jakość i dostępność e-usług publicznych
	2.5 Wsparcie umiejętności cyfrowych

Źródło: opracowanie własne

W zakresie zewnętrznych źródeł finansowania uczestnicy procesu rewitalizacji mogą skorzystać ze środków krajowych oraz zagranicznych mających formę np.: dotacji, pożyczek, kredytów, wsparcia kapitałowego. Szczególne znacznie w tym

zakresie odgrywa wsparcie przewidziane w ramach Programu Fundusze Europejskie dla Małopolski 2021-2027.

Tabela 17: Uzupełniające źródła finansowania projektów rewitalizacyjnych ujętych w GPR w ramach programu Fundusze Europejskie dla Województwa Małopolskiego na lata 2021-2027

Nr i nazwa Priorytetu	Rodzaj projektu	Typy przedsięwzięć
2 Energetyka i środowisko	inwestycyjny	<ul style="list-style-type: none"> - inwestycje w wytwarzanie energii ze źródeł odnawialnych - głęboka modernizacja energetyczna budynków użyteczności publicznej - głęboka modernizacja energetyczna budynków sektora mieszkaniowego - rozwój wykorzystania odnawialnych źródeł energii - rozwój klastrów oraz wsparcie inwestycji związanych z produkcją i zarządzaniem energią w systemie klastra - realizacja inwestycji w zakresie budowy lub modernizacji jednostek wytwarzania energii elektrycznej wykorzystujących biomasę, biogaz, energię wiatru, słońca oraz wody oraz ciepła przy wykorzystaniu energii geotermalnej lub słonecznej - zbiorcza infrastruktura zagospodarowania ścieków komunalnych - inwestowanie w systemy zaopatrzenia w wodę i optymalizacja zużycia wody - budowa punktów selektywnego zbierania odpadów komunalnych
4 Małopolska infrastruktura społeczna	inwestycyjny /miękki	<ul style="list-style-type: none"> - poprawa równego dostępu do wysokiej jakości usług sprzyjających włączeniu społecznemu w zakresie kształcenia, szkoleń i uczenia się przez całe życie poprzez rozwój łatwo dostępnej infrastruktury, w tym poprzez wspieranie

		<p>odporności w zakresie kształcenia i szkolenia na odległość oraz online</p> <ul style="list-style-type: none"> - wspieranie włączenia społeczno-gospodarczego społeczności marginalizowanych, gospodarstw domowych o niskich dochodach oraz grup w niekorzystnej sytuacji, w tym osób o szczególnych potrzebach, dzięki zintegrowanym działaniom obejmującym usługi mieszkaniowe i usługi społeczne
5 Społeczna Małopolska	inwestycyjny /miękki	<ul style="list-style-type: none"> - wspieranie zrównoważonego pod względem płci uczestnictwa w rynku pracy, równych warunków pracy oraz lepszej równowagi między życiem zawodowym a prywatnym, w tym poprzez dostęp do przystępnej cenowo opieki nad dziećmi i osobami wymagającymi wsparcia w codziennym funkcjonowaniu - wspieranie równego dostępu do dobrej jakości, włączającego kształcenia i szkolenia oraz możliwości ich ukończenia, w szczególności w odniesieniu do grup w niekorzystnej sytuacji, od wczesnej edukacji i opieki nad dzieckiem przez ogólne i zawodowe kształcenie i szkolenie, po szkolnictwo wyższe, a także kształcenie i uczenie się dorosłych, w tym ułatwianie mobilności edukacyjnej dla wszystkich i dostępności dla osób z niepełnosprawnościami - wspieranie aktywnego włączenia społecznego w celu promowania równości szans, niedyskryminacji i aktywnego uczestnictwa, oraz zwiększanie zdolności do zatrudnienia, w szczególności grup w niekorzystnej sytuacji - zwiększanie równego i szybkiego dostępu do dobrej jakości, trwałych i przystępnych cenowo usług, w tym usług, które wspierają dostęp do mieszkań oraz opieki skoncentrowanej

		na osobie, w tym opieki zdrowotnej; modernizacja systemów ochrony socjalnej, w tym wspieranie dostępu do ochrony socjalnej, ze szczególnym uwzględnieniem dzieci i grup w niekorzystnej sytuacji; poprawa dostępności, w tym dla osób z niepełnosprawnościami, skuteczności i odporności systemów ochrony zdrowia i usług opieki długoterminowe
6 Małopolska bliżej mieszkańców	inwestycyjny /miękki	wspieranie zintegrowanego i sprzyjającego włączeniu społecznemu rozwoju społecznego, gospodarczego i środowiskowego, na poziomie lokalnym, kultury, dziedzictwa naturalnego, zrównoważonej turystyki i bezpieczeństwa na obszarach innych niż miejskie

Źródło: opracowanie własne na podstawie dokumentu Fundusze Europejskie dla Województwa Małopolskiego na lata 2021-2027

Zgodnie z zasadą dodatkowości i subsydiarności UE, poszczególne przedsięwzięcia w ramach „Gminnego Programu Rewitalizacji Gminy Łącko na lata 2025-2030” będą realizowane przy wykorzystaniu środków zewnętrznych (głównie w ramach funduszy UE pochodzących z Europejskiego Funduszu Rozwoju Regionalnego i Europejskiego Funduszu Społecznego). Będą one uzupełniały wkład własny pochodzący z budżetu gminy.

6. Szacunkowe ramy finansowe gminnego programu rewitalizacji

Sukces procesu rewitalizacji zależy nie tylko od zaangażowania lokalnej społeczności, która powinna być głównym beneficjentem tych działań, ale również od zapewnienia odpowiedniego finansowania. Kluczowe znaczenie ma pozyskanie środków, które w pełni pokryją koszty planowanych inwestycji oraz działań społecznych. Równie istotne jest, aby wszystkie działania podejmowane w ramach rewitalizacji były ze sobą spójne i prowadziły do kompleksowej poprawy sytuacji na wybranym obszarze.

W realizacji projektów rewitalizacyjnych ważna jest także dywersyfikacja źródeł finansowania. Korzystanie z różnych form wsparcia zwiększa bezpieczeństwo finansowe i szanse na skuteczne wdrożenie zaplanowanych działań. Oznacza to wykorzystanie zarówno środków publicznych (np. budżet gminy, fundusze unijne, środki rządowe), jak i środków komercyjnych (np. kredyty, pożyczki, obligacje).

Działania rewitalizacyjne mogą być realizowane przez różne podmioty – samorządy, organizacje pozarządowe, a także przedsiębiorców. W fazie wdrażania Gminnego Programu Rewitalizacji (GPR) istotne będzie skuteczne zaangażowanie tych grup i efektywne wykorzystanie dostępnych zasobów. Planowany zakres projektów lub czas ich realizacji będzie zależny od uzyskania innych źródeł wsparcia.

Tabela 18: Szacunkowe ramy finansowe dla projektów podstawowych wraz z planowanym harmonogramem realizacji

Obszar rewitalizacji /kryzysowy	Numer zadania	Przedsięwzięcie /projekt rewitalizacyjny	Wnioskodawca	Planowany okres realizacji	Szacunkowa wartość
Jazowsko	1	Budowa sali wielofunkcyjnej przy Zespole Szkolno-Przedszkolnym w Jazowsku	Gmina Łącko	2026-2029	8.000.000 zł
	2	Utworzenie parku tematycznego w Jazowsku celem udostępnienia dziedzictwa Gminy Łącko	Gmina Łącko	2025-2028	4.400.000 zł
	3	Poprawa bezpieczeństwa i rozwój ruchu turystycznego na terenie Gminy Łącko poprzez utworzenie tras alternatywnych do Velo Dunajec	Gmina Łącko	2025-2030	5.500.000 zł
	4	Budowa sceny plenerowej wraz z budynkiem zaplecza sanitarnego w Jazowsku	Gmina Łącko	2025-2030	1.500.000 zł
	5	Budowa parkingu / miejsc postojowych	Gmina Łącko	2026-2030	500.000 zł
Jazowsko /Maszkowice	6	Modernizacja świetlicy i rozwój oferty społeczno-edukacyjnej na osiedlu romskim	Gmina Łącko	2026-2030	200.000 zł
Łącko	7	Budowa budynku Klubu Seniora wraz z częścią administracyjną Ośrodka Pomocy Społecznej oraz poczekalną zajezdni autobusowej wraz z budową miejsca	Gmina Łącko	2026-2030	7.000.000 zł

		tymczasowego schronienia w Łącku			
	8	Doposażenie Centrum Kultury i Edukacji Muzycznej celem udostępnienia dziedzictwa kulturowego ziemi łąckiej oraz prezentującej badania i odkrycia archeologiczne na Górze Zyndrama w Maszkowicach	Gmina Łącko	2025-2030	1.500.000 zł
	9	Rozbudowa infrastruktury kulturalno-rekreacyjno – sportowej	Gmina Łącko	2026-2030	30.000.000 zł
	10	Modernizacja i rozbudowa infrastruktury amfiteatru plenerowego w Łącku	Gmina Łącko	2026-2030	300.000 zł
Maszkowice	11	Budowa wieży widokowej w Maszkowicach	Gmina Łącko	2025-2030	2.000.000 zł
	12	Zagospodarowanie terenu na cele rekreacyjno-turystyczne	Gmina Łącko	2026-2030	500.000 zł
Obidza	13	Zagospodarowanie terenu centrum wsi (obok budynku wielofunkcyjnego i szkoły podstawowej)	Gmina Łącko	2026-2030	700.000 zł
Zarzecze	14	Zagospodarowanie terenu rekreacyjno-sportowego wraz z niebiesko zieloną infrastrukturą	Gmina Łącko	2025-2030	600.000 zł
ZAGORZYN inwestycja poza obszarem rewitalizacji	15	Budowa Środowiskowego Domu Samopomocy	Gmina Łącko	2025-2030	8.000.000 zł

Źródło: opracowanie własne

Szacunkowy łączny budżet wszystkich podstawowych zadań inwestycyjnych wynosi 70.700.000 zł.

Tabela 19: Harmonogram realizacji projektów nieinwestycyjnych - podstawowych

Przedsięwzięcie /projekt rewitalizacyjny NIEINWESTYCYJNE	Wnioskodawca	Okres realizacji					
		2025	2026	2027	2028	2029	2030
Aktywna społeczność	Gmina Łącko		X	X	X	X	X

- organizacja różnych form spędzania wolnego czasu dla dzieci i młodzieży, w formie zajęć pozalekcyjnych							
Złote Lata – Programy Rozwoju i Aktywności Seniorów	Gmina Łącko		X	X	X	X	X
Dziedzictwo i Tożsamość – cykl wydarzeń kulturalno-edukacyjnych	Gmina Łącko		X	X	X	X	X
Wzmocnienie aktywności społeczno-zawodowej mieszkańców poprzez rozwój kompetencji i wsparcie dla inicjatyw gospodarczych.	Gmina Łącko		X	X	X	X	X
Edukacja ekologiczna mieszkańców, w tym propagowanie zasad aktywnego trybu życia	Gmina Łącko		X	X	X	X	X
Współpraca i wsparcie dla organizacji pozarządowych w realizacji działań na rzecz społeczności Gminy Łącko	Gmina Łącko		X	X	X	X	X

Źródło: opracowanie własne

Można stwierdzić, iż zadania /projekty/ zapisane do realizacji w GPR w kontekście ich realizacji do roku 2030 roku:

1. Faktycznie oddziałują na problemy grup docelowych.
2. Trwale i realnie zmieniają (uzupełniają) dotychczasową ofertę gminy, co wpłynie na wyprowadzenie obszaru rewitalizowanego ze stanu kryzysowego w szczególności poprzez nadaniu mu nowej jakości funkcjonalnej i stworzenie warunków do jego rozwoju.
3. Wpływają na urozmaicenie oferty regionu.
4. Wprowadzają nowe innowacyjne rozwiązania bądź funkcji dla obszaru rewitalizowanego.

6.1 Wykaz niezbędnych pozwoleń

Tabela 20: Wykaz niezbędnych pozwoleń – projekty inwestycyjne –podstawowe

Numer zadania	Przedsięwzięcie /projekt rewitalizacyjny	Wymagane pozwolenia
1	Budowa sali wielofunkcyjnej przy Zespole Szkolno-Przedszkolnym w Jazowsku	Wymaga zatwierdzenia projektu budowlanego i udzielenia pozwolenia na wykonanie robót budowlanych od Starosty Powiatu Nowosądeckiego zgodnie z prawem budowlanym i kodeksem postępowania administracyjnego.
2	Utworzenie parku tematycznego w Jazowsku celem udostępnienia dziedzictwa Gminy Łącko	Wymaga zatwierdzenia projektu budowlanego i udzielenia pozwolenia na wykonanie robót budowlanych od Starosty Powiatu Nowosądeckiego zgodnie z prawem budowlanym i kodeksem postępowania administracyjnego.
3	Poprawa bezpieczeństwa i rozwój ruchu turystycznego na terenie Gminy	Wymaga zatwierdzenia projektu budowlanego i udzielenia pozwolenia na wykonanie robót budowlanych od Starosty

	Łącko poprzez utworzenie tras alternatywnych do Velo Dunajec	Powiatu Nowosądeckiego zgodnie z prawem budowlanym i kodeksem postępowania administracyjnego.
4	Budowa sceny plenerowej wraz z budynkiem zaplecza sanitarnego w Jazowsku	Wymaga zatwierdzenia projektu budowlanego i udzielenia pozwolenia na wykonanie robót budowlanych od Starosty Powiatu Nowosądeckiego zgodnie z prawem budowlanym i kodeksem postępowania administracyjnego.
5	Budowa parkingu / miejsc postojowych	Wymaga zatwierdzenia projektu budowlanego i udzielenia pozwolenia na wykonanie robót budowlanych od Starosty Powiatu Nowosądeckiego zgodnie z prawem budowlanym i kodeksem postępowania administracyjnego.
6	Modernizacja świetlicy i rozwój oferty społeczno-edukacyjnej na osiedlu romskim	W zależności od ostatecznego zakresu projektu konieczne może się być dokonanie zgłoszenia robót budowlanych od Starosty Powiatu Nowosądeckiego zgodnie z prawem budowlanym i kodeksem postępowania administracyjnego.
7	Budowa budynku Klubu Seniora wraz z częścią administracyjną Ośrodka Pomocy Społecznej oraz poczekalną zajezdni autobusowej wraz z budową miejsca tymczasowego schronienia w Łącku	Wymaga zatwierdzenia projektu budowlanego i udzielenia pozwolenia na wykonanie robót budowlanych od Starosty Powiatu Nowosądeckiego zgodnie z prawem budowlanym i kodeksem postępowania administracyjnego.
8	Doposażenie Centrum Kultury i Edukacji Muzycznej celem udostępnienia dziedzictwa kulturowego ziemi łąckiej oraz prezentującej badania i odkrycia archeologiczne na Górze Zyndrama w Maszkowicach	Zakres projektu nie wymaga uzyskania pozwolenia/ dokonania zgłoszenia.
9	Rozbudowa infrastruktury kulturalno-rekreacyjno – sportowej	W zależności od ostatecznego zakresu projektu konieczne może się okazać zatwierdzenie projektu budowlanego i /lub zgłoszenie robót budowlanych i uzyskanie pozwolenia na wykonanie robót budowlanych od Starosty Powiatu Nowosądeckiego zgodnie z prawem budowlanym i kodeksem postępowania administracyjnego.
10	Modernizacja i rozbudowa infrastruktury amfiteatru plenerowego w Łącku	W zależności od ostatecznego zakresu projektu konieczne może się okazać zatwierdzenie projektu budowlanego i /lub zgłoszenie robót budowlanych i uzyskanie pozwolenia na wykonanie robót budowlanych od Starosty Powiatu Nowosądeckiego zgodnie z prawem budowlanym i kodeksem postępowania administracyjnego.
11	Budowa wieży widokowej w Maszkowicach	Wymaga zatwierdzenia projektu budowlanego i udzielenia pozwolenia na wykonanie robót budowlanych od Starosty Powiatu Nowosądeckiego zgodnie z prawem budowlanym i kodeksem postępowania administracyjnego. Wymagana zgoda Konserwatora Zabytków.
12	Zagospodarowanie terenu na cele rekreacyjno-turystyczne	W zależności od ostatecznego zakresu projektu konieczne może się okazać zatwierdzenie projektu budowlanego i /lub zgłoszenie robót budowlanych i uzyskanie pozwolenia na wykonanie robót budowlanych od Starosty Powiatu Nowosądeckiego zgodnie z prawem budowlanym i kodeksem postępowania administracyjnego.
13	Zagospodarowanie terenu centrum wsi (obok budynku wielofunkcyjnego i szkoły podstawowej)	W zależności od ostatecznego zakresu projektu konieczne może się okazać zatwierdzenie projektu budowlanego i /lub zgłoszenie robót budowlanych i uzyskanie pozwolenia na wykonanie robót budowlanych od Starosty Powiatu Nowosądeckiego zgodnie z prawem

		budowlanym i kodeksem postępowania administracyjnego.
14	Zagospodarowanie terenu rekreacyjno-sportowego wraz z niebiesko zieloną infrastrukturą	W zależności od ostatecznego zakresu projektu konieczne może się okazać zatwierdzenie projektu budowlanego i /lub zgłoszenie robót budowlanych i uzyskanie pozwolenia na wykonanie robót budowlanych od Starosty Powiatu Nowosądeckiego zgodnie z prawem budowlanym i kodeksem postępowania administracyjnego.
15	Budowa Środowiskowego Domu Samopomocy	Wymaga zatwierdzenia projektu budowlanego i udzielenia pozwolenia na wykonanie robót budowlanych od Starosty Powiatu Nowosądeckiego zgodnie z prawem budowlanym i kodeksem postępowania administracyjnego.

Źródło: opracowanie własne

W przypadku projektów nieinwestycyjnych uzyskanie pozwoleń nie jest wymagane.

6.2 Określenie niezbędnych zmian w uchwałach

Z uwagi na listę planowanych przedsięwzięć rewitalizacyjnych władze Gminy Łącko nie muszą podejmować uchwał, o których mowa w art. 21 ust. 1 ustawy z dnia 21 czerwca 2001 r. o ochronie praw lokatorów, mieszkaniowym zasobie gminy i o zmianie Kodeksu Cywilnego (Dz.U. z 2025 r. poz. 1071).

Realizacja projektów rewitalizacyjnych nie wymaga dokonywania zmian z Miejscowym Planie Zagospodarowania Przestrzennego Gminy Łącko.

W związku z koniecznością utworzenia Komitetu Rewitalizacji zasady wyznaczania składu oraz działania tego organu ustala Rada Gminy w drodze uchwały przed uchwaleniem GPR lub do 3 miesięcy od jego uchwalenia.

6.3 Wykaz niezbędnych opinii:

- Opinia Zarządu Powiatu Nowosądeckiego – w zakresie zgodności gminnego programu rewitalizacji ze strategią rozwoju powiatu.
- Opinia Zarządu Województwa Małopolskiego – w zakresie zgodności gminnego programu rewitalizacji z planem zagospodarowania przestrzennego województwa oraz zgodności ze strategią rozwoju województwa.
- Opinia Wojewody Małopolskiego – w zakresie zgodności z zadaniami rządowymi służącymi realizacji celu publicznego określonego w art. 6 ustawy z dnia 21 sierpnia 1997 r. o gospodarce nieruchomościami

- Opinia organów wojskowych, ochrony granic oraz bezpieczeństwa państwa – w zakresie wymagań bezpieczeństwa i obronności.
- Opinia Komendanta Miejskiego Państwowej Straży Pożarnej w Nowym Sączu - w zakresie ochrony przeciwpożarowej.
- Opinia Małopolskiego Państwowego Wojewódzkiego Inspektora Sanitarnego w zakresie ochrony sanitarnej.
- Opinia gminnej komisji urbanistyczno-architektonicznej w zakresie zgodności z planem zagospodarowania przestrzennego.
- Opinia operatorów sieci uzbrojenia terenu, w tym zarządców dróg, linii oraz terenów kolejowych.
- Opinia Komitetu Rewitalizacji jeżeli zostanie powołany przed uchwaleniem gminnego programu rewitalizacji.
- Opinia Regionalnego Dyrektora Ochrony Środowiska – w zakresie form ochrony przyrody Opinia Wojewódzkiego Konserwatora Zabytków – w zakresie form ochrony zabytków.
- Opinia właściwego organu administracji geologicznej – w zakresie zagospodarowania terenów osuwisk.
- Opinia Dyrektora Regionalnego Zarządu Gospodarki Wodnej – w zakresie zagospodarowania obszarów szczególnego zagrożenia powodzią.

Wójt Gminy Łącko przekazał do w/w podmiotów projekt Gminnego Programu Rewitalizacji z prośbą o wydanie opinii w zakresie wskazanym powyżej. Otrzymane opinie stanowią załącznik do niniejszego programu. Wszystkie otrzymane opinie są pozytywne.

7. SYSTEM WDRAŻANIA GMINNEGO PROGRAMU REWITALIZACJI WRAZ Z HARMONOGRAMEM

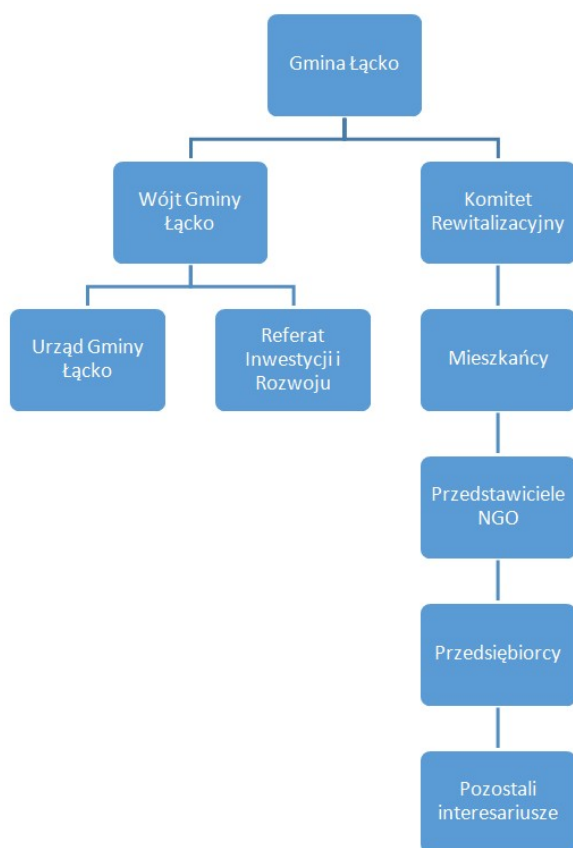
7.1 Struktura zarządzania wdrażaniem GPR

Gminny Program Rewitalizacji dla Gminy Łącko to dokument operacyjny, oddziałujący na różne obszary funkcjonowania gminy. Jak wszystkie tego typu dokumenty jest on realizowany w różnym czasie, we współpracy z różnymi

podmiotami, zarówno w trakcie jego przygotowania, jak też podczas wdrażania, monitoringu oraz ewaluacji. Skala i zakres Gminnego Programu Rewitalizacji sprawia, że wymaga on zaplanowania odpowiedniego systemu zarządzania. Prawidłowa realizacja GPR zakłada aktywną współpracę wszystkich interesariuszy rewitalizacji oraz przyporządkowanie poszczególnym uczestnikom procesu takich zadań by przyniosło to optymalne efekty.

Jak wskazano w art. 3 ust. 1 ustawy o rewitalizacji zadaniem własnym gminy jest m.in. tworzenie warunków do prowadzenia rewitalizacji. Elementarnymi podmiotami podczas wdrażania Gminnego Procesu Rewitalizacji Gminy Łącko na lata 2025-2030 są Urząd Gminy Łącko prowadzony przez Wójta Gminy Łącko, Radę Gminy Łącko, Komitet Rewitalizacji a także jednostki organizacyjne gminy. Operatorem procesu rewitalizacji jest Wójt, który zarządza GPR. Wójt Gminy Łącko ustanawia także pozostałą strukturę wdrażania procesu. Zarządzanie Gminnym Programem Rewitalizacji odbywać będzie się w ramach istniejących już struktur Urzędu Gminy, w związku z czym nie są przewidziane dodatkowe koszty na zarządzanie procesem. Wszystkie zaplanowane do realizacji przedsięwzięcia rewitalizacyjne zostaną ujęte w Wieloletniej Prognozie Finansowej uchwalonej przez Radę Gminy Łącko, a ich realizacja będzie także zgodna z poszczególnymi budżetami rocznymi. Zachowanie spójności GPR z WPF ma zapewnić efektywną realizację zaplanowanych i uporządkowanych w planie przedsięwzięć. Aby usprawnić zarządzanie większymi zadaniami inwestycyjnymi, Wójt Gminy może tworzyć specjalne zespoły zadaniowe, do których należeć będą przedstawiciele konkretnych komórek, biorący odpowiedzialność za składowe funkcje zarządzania przedsięwzięciem. Zamysłem tworzenia takich zespołów jest należyte wypracowanie zadania od strony technicznej, a także sprawne zarządzanie jego wdrażania, zaczynając od właściwego przygotowania specyfikacji istotnych warunków zamówienia, przez właściwe postępowanie przetargowe, realizacji, kontrolę i sprawowanie nadzoru nad pracami oraz przepływem dofinansowania, prowadzenie sprawozdań i monitoringu, aż po ostateczne rozliczenie otrzymanych środków.

Poniższy rysunek prezentuje strukturę zarządzania Gminnym Programem Rewitalizacji dla Gminy Łącko.



Obsługę organizacyjną Komitetu Rewitalizacji zapewnia Wójt Gminy Łącko poprzez przekazanie odpowiednich zadań do realizacji Referatowi Inwestycji i Rozwoju Urzędu Gminy i wskazanym pracownikom Urzędu.

Koszty związane z zarządzaniem procesem rewitalizacji w Gminie Łącko ujęte zostaną w bieżących kosztach funkcjonowania Gminy. W przypadku konieczności aktualizacji GPR mogą pojawić się dodatkowe koszty związane z wykonaniem niezbędnych opracowań, w tym koszty związane z zaangażowaniem ewentualnych ekspertów zewnętrznych.

7.2 System wdrażania programu

Pierwszym etapem wdrożenia Gminnego Programu Rewitalizacji Gminy Łącko będzie przyjęcie Programu stosowną uchwałą Rady Gminy. Ewentualność nowelizacji dokumentu również wiązała się będzie z przyjęciem odpowiedniej uchwały. Wszelkie dokumenty ewaluacyjne, sprawozdania z realizacji inwestycji oraz sprawozdania okresowe realizacji Programu będą adresowane do Rady Gminy.

Ponadto zgodnie z ustawą z dnia 3 października 2008 r. o udostępnianiu informacji o środowisku i jego ochronie, udziale społeczeństwa w ochronie środowiska oraz ocenach oddziaływania na środowisko (t.j. Dz. U. 2024, poz. 1112) projekt niniejszego dokumentu należy skonsultować z Regionalnym Dyrektorem Ochrony Środowiska w celu ustalenia konieczności przeprowadzenia strategicznej oceny oddziaływania na środowisko.

Wdrażanie Gminnego Programu Rewitalizacji wymaga zaangażowania lokalnych partnerów z sektorów: publicznego, społecznego i gospodarczego. Realizacja niniejszego programu wiązać się będzie z udziałem podmiotu zarządzającego i koordynującego poszczególne działania, a także monitoring i ocenę programu. Głównym zadaniem organów Gminy Łącko w zarządzaniu Gminnym Programem Rewitalizacji jest jego ukierunkowanie, uchwalenie, kontrolowanie i ocenie z punktu widzenia lokalnej strategii rozwoju.

7.3 Komitet Rewitalizacji

Komitet Rewitalizacji pełni rolę doradczą dla Wójta Gminy nad prawidłową realizacją zamierzeń Gminnego Programu Rewitalizacji a także stanowi formę dialogu pomiędzy organami gminy a interesariuszami procesu rewitalizacji.

Komitet Rewitalizacji, będący forum współpracy i dialogu interesariuszy z organami Gminy Łącko w sprawach dotyczących przygotowania, prowadzenia i oceny rewitalizacji pełnić będzie również funkcję opiniodawczo-doradczą wójta. Zasady wyznaczania składu oraz zasady działania Komitetu Rewitalizacji zapewniające wyłanianie przez interesariuszy ich przedstawicieli, określi w drodze uchwały Rada Gminy Łącko. Podjęcie przedmiotowej uchwały poprzedzone zostanie konsultacjami społecznymi. Po przyjęciu uchwały, poszczególni członkowie Komitetu Rewitalizacji niezwłocznie zostaną powołani przez Wójta Gminy Łącko w drodze zarządzenia. Członkiem Komitetu nie może być osoba skazana prawomocnym wyrokiem sądu za przestępstwo z winy umyślnej, lub wobec której orzeczono prawomocnie środek karny utraty praw publicznych. Komitet liczyć będzie od 5 do 13 osób. W skład Komitetu wchodzić będą osoby fizyczne (mieszkańcy) zamieszkujące wyłącznie Gminę Łącko, przedstawiciele podmiotów prowadzących działalność gospodarczą, przedstawiciele organizacji pozarządowych oraz przedstawiciele innych podmiotów

działających na obszarze Gminy Łącko, będący przedstawicielami interesariuszy rewitalizacji, w tym:

- a) nie więcej niż 3 przedstawicieli gminy i gminnych osób prawnych wskazanych przez Wójta Gminy,
- b) nie więcej niż 3 radnych wskazanych przez Radę Gminy w Łącku,
- c) nie więcej niż 4 mieszkańców Gminy Łącko, nie będących członkami stowarzyszeń i nie pracujących w jednostkach organizacyjnych Gminy Łącko,
- d) nie więcej niż 2 przedstawicieli organizacji pozarządowych działających na obszarze Gminy Łącko, z siedzibą na terenie Gminy Łącko,
- e) nie więcej niż 1 przedstawiciel podmiotów prowadzących lub zamierzających prowadzić działalność gospodarczą na obszarze Gminy Łącko.

Przedstawiciele podmiotów wskazanych w lit. c) – e) zostaną wybrani w drodze otwartej procedury naboru. Informacja o naborze na członków Komitetu ogłoszona zostanie na stronie internetowej www.lacko.pl, oraz w Biuletynie Informacji Publicznej Gminy Łącko, oraz na tablicy ogłoszeń w Urzędzie Gminy w Łącku.

Do głównych zadań Komitetu należeć będzie:

- ✓ Opracowywanie i przedkładanie do Wójta Gminy Łącko raportów okresowych oraz raportu końcowego z realizacji Programu.
- ✓ Monitorowanie przebiegu oraz ocena efektywności i skuteczności realizacji Programu.
- ✓ Rozpatrywanie wniosków zmian do Programu.
- ✓ Hierarchizacja gminnych projektów rewitalizacyjnych ujętych w Gminnym Programie Rewitalizacji.
- ✓ Przedkładanie Wójtowi projektów aktualizacji Programu.

Ze względu na cel i charakter Gminny Program Rewitalizacji Gminy Łącko ma formułę otwartą, tzn. że w przypadku zmiany wymogów prawnych, pojawiania się nowych problemów oraz wykreowaniu nowych projektów – będzie on aktualizowany. Projekty odpowiadające na zidentyfikowane problemy będą systematycznie przygotowywane w całym okresie wdrożeniowym. Ich konkretni odbiorcy i zakres determinowane będą: aktualnymi warunkami sytuacji społeczno-gospodarczej Gminy, potrzebami i oczekiwaniami mieszkańców obszarów kryzysowych, poziomem

zaangażowania podmiotów lokalnych w planowane działania, możliwościami budżetu gminy oraz dostępnością środków zewnętrznych.

Komitet Rewitalizacji jako koordynator i inicjator współpracy pomiędzy interesariuszami z obszaru poddawanego rewitalizacji odpowiedzialny będzie za zapewnienie partycypacji społecznej w zakresie projektów rewitalizacyjnych. Pozwoli to społeczności lokalnej na aktywny udział w kształtowaniu przestrzeni wokół siebie, a także działanie na rzecz własnych interesów. Ponadto społeczność lokalna jest w stanie dostarczyć istotnych i rzetelnych informacji nt. potrzeb i problemów na obszarze, które są trudne lub wręcz niemożliwe do wychwycenia podczas przeprowadzania wstępnych analiz. Należy zatem umożliwić wymianę informacji i dyskusję o tym, jaki kształt powinna przybrać rewitalizacja. W dialogu powinno uczestniczyć jak najwięcej podmiotów zainteresowanych udziałem w Programie: organizacje pożytku publicznego, stowarzyszenia, przedsiębiorcy, spółdzielnie, mieszkańcy Gminy Łącko. Instrumentami służącymi do promowania działań rewitalizacyjnych będą m. in.:

- ✓ zebrania w poszczególnych miejscowościach, zwłaszcza z mieszkańcami obszaru rewitalizowanego,
- ✓ informacje o realizowanych bądź zakończonych projektach rewitalizacyjnych przekazywane za pośrednictwem tablic ogłoszeń oraz strony internetowej Gminy Łącko,
- ✓ spotkania, warsztaty, konsultacje projektów z potencjalnymi partnerami społecznymi i gospodarczymi,
- ✓ informatory, ulotki, informacje w prasie,
- ✓ poczta elektroniczna,
- ✓ współpraca z kościołami i związkami wyznaniowymi.

O rozpoczęciu konsultacji społecznych oraz o formach, w jakich będą prowadzone, powiadamia się nie później niż na 7 dni przed terminem ich przeprowadzenia, w sposób zapewniający udział możliwie szerokiego grona interesariuszy, co najmniej poprzez obwieszczenie, ogłoszenie w sposób zwyczajowo przyjęty w gminie oraz ogłoszenie na stronie podmiotowej Biuletynu Informacji Publicznej gminy. Formami konsultacji społecznych są:

- a) zbieranie uwag w postaci papierowej lub elektronicznej, w tym za pomocą środków komunikacji elektronicznej, w szczególności poczty elektronicznej lub

formularzy zamieszczonych na stronie podmiotowej Biuletynu Informacji Publicznej gminy;

- b) spotkania, debaty, warsztaty, spacer studyjne, ankiety, wywiady, wykorzystanie grup przedstawicielskich lub zbieranie uwag ustnych.

Konsultacje społeczne prowadzi się z wykorzystaniem co najmniej dwóch form opisanych powyżej. Termin wyznaczony na składanie uwag nie może być krótszy niż 21 dni od dnia powiadomienia o terminie konsultacji. Konsultacje społeczne prowadzi się w sposób ułatwiający zrozumienie prezentowanych treści i odniesienie się do nich, a w przypadku gdy jest to uzasadnione specyfiką konsultowanych treści, z użyciem wizualizacji oraz sporządzonych w języku niespecjalistycznym skrótów i zestawień informacji zawartych w dokumentach poddawanych konsultacjom.

Niezwłocznie po zakończeniu każdej z form konsultacji społecznych opracowuje się informację podsumowującą jej przebieg, zawierającą dane o miejscu i czasie jej przeprowadzenia i omówienie jej przebiegu, wraz ze wskazaniem ewentualnych uwag.

Głównym celem działalności promocyjnej Gminnego Programu Rewitalizacji jest poinformowanie możliwie szerokiej grupy beneficjentów pośrednich (mieszkańców, turystów) o projektach rewitalizacyjnych, a także budowanie platformy współpracy dla przedsiębiorców lokalnych i regionalnych oraz organizacji pozarządowych odnośnie partnerstwa na rzecz poprawy jakości życia mieszkańców i wzmocnienia potencjału Gminy Łącko. Partycypacja społeczna powinna być zatem ukierunkowana na:

- ✓ wzmocnianie potencjału społeczności lokalnej i organizacji pozarządowych poprzez skoordynowanie działań w ramach jednego, spójnego projektu akceptowanego i wspieranego przez wszystkich uczestników,
- ✓ optymalne wykorzystanie kompetencji i zasobów będących w dyspozycji Gminy Łącko, organizacji pozarządowych oraz przedsiębiorców,
- ✓ wsparcie innowacyjności proponowanych rozwiązań, wyrażające się zastosowaniem nowego spojrzenia na problemy związane z rozwojem lokalnym.

7.4 Ewaluacja i monitorowanie Gminnego Programu Rewitalizacji

Gminny Program Rewitalizacji dla Gminy Łącko jest programem wieloletnim. Prowadzenie w trakcie jego wdrażania systemu monitoringu, pozwoli na ocenę stanu zaawansowania prac. Monitoring prowadzony będzie przez cały okres realizacji założeń programu, a swoim zasięgiem obejmie wszystkie zaangażowane podmioty, zarówno publiczne, prywatne jak i społeczne. Przedstawione w GPR ramy monitoringu poskutkują realizacją w sposób zgodny z prawem, a zwłaszcza z Ustawą o rewitalizacji.

Monitorowanie polegać będzie na systematycznym pozyskiwaniu i analizowaniu danych dotyczących realizacji poszczególnych projektów. Analiza danych ilościowych i jakościowych umożliwi odpowiednio wczesne wykrywanie niezgodności, a także umożliwi prewencję możliwych do przewidzenia komplikacji. Zastosowane będą dwie formy monitoringu:

- ✓ Monitoring rzeczowy – polegać będzie na bieżącej inspekcji przeprowadzanych w danym czasie inwestycji, pozyskiwaniu informacji nt. postępów w ich realizacji, zapewnieniu zgodności z założeniami Gminnego Programu Rewitalizacji.
- ✓ Monitoring finansowy – umożliwi kontrolę finansowych aspektów inwestycji oraz zapewni trwałość osiągniętych rezultatów. Dodatkowym aspektem monitoringu finansowego będzie pomoc partnerom uczestniczącym w rewitalizacji w uzyskaniu informacji nt. możliwych źródeł finansowania zewnętrznego inwestycji.

Poszczególne inwestycje będą objęte jednakowym systemem ewaluacji. Odpowiedzialny za to będzie Komitet Rewitalizacji. Będzie on dokonywał ewaluacji poszczególnych projektów, a także corocznej ewaluacji realizacji założeń Gminnego Programu Rewitalizacji. Z uwagi na fakt, iż ustawa o rewitalizacji obliguje do przygotowywania oceny skuteczności działań rewitalizacyjnych przynajmniej raz na 3 lata, został zaproponowany podział realizacji Programu na dwa 3-letnie okresy obejmujące odpowiednio lata 2025-2027 oraz 2028-2030.

Przeprowadzenie na koniec tych okresów kompleksowej oceny efektów realizacji, pozwoli na porównanie osiągniętych wskaźników produktu i rezultatu z prognozowanymi, a także podjęcie kroków w celu wyznaczenia kierunków

rewitalizacji na następne lata. Komitet Rewitalizacji wykona wzór karty oceny projektów, która będzie wypełniana przez poszczególne podmioty wykonawcze po zakończeniu realizacji projektu. Umożliwi to skwantyfikowanie wskaźników produktu i rezultatu z perspektywy pojedynczej inwestycji, co z kolei umożliwi opisanie i porównanie efektów w sposób jednoznaczny i przejrzysty. Mając do dyspozycji karty projektów zrealizowanych już inwestycji, ocenić będzie można ich skuteczność, oszacować zagrożenia i szanse inwestycji o zbliżonym charakterze. Stanowiąc to będzie punkt odniesienia w następnych latach procesu rewitalizacji i pozwoli nadać mu pożądany kierunek oraz uniknąć dotychczasowych błędów.

7.5 Ocena oddziaływania na środowisko Gminnego Programu Rewitalizacji

Zgodnie z ustawą z dnia 3 października 2008 r. o udostępnianiu informacji o środowisku i jego ochronie, udziale społeczeństwa w ochronie środowiska oraz ocenach oddziaływania na środowisko (tekst jednolity Dz. U. z 2024, poz. 1112) projekt niniejszego dokumentu został przedłożony Regionalnemu Dyrektorowi Ochrony Środowiska w Krakowie w sprawie uzgodnienia konieczności przeprowadzenia strategicznej oceny oddziaływania na środowisko oraz określenia zakresu i stopnia szczegółowości informacji wymaganych w prognozie oddziaływania na środowisko w przypadku konieczności jej opracowania.

7.6 System wprowadzania zmian w programie rewitalizacji /procedury uaktualniania

Jak wskazuje Ustawa o rewitalizacji:

- ✓ GPR podlega ocenie aktualności i stopnia realizacji, dokonywanej przez wójta, co najmniej raz na 3 lata, zgodnie z systemem monitorowania i oceny określonym w tym programie.
- ✓ Ocena sporządzona przez wójta podlega zaopiniowaniu przez Komitet Rewitalizacji oraz ogłoszeniu na stronie gminy w Biuletynie Informacji Publicznej.
- ✓ W przypadku stwierdzenia, że GPR wymaga zmiany, wójt występuje do rady gminy z wnioskiem o jego zmianę. Do wniosku załącza się opinię, o której mowa w ust. 2.

- ✓ W przypadku stwierdzenia, w wyniku przeprowadzonej oceny stopnia realizacji gminnego programu rewitalizacji, osiągnięcia celów rewitalizacji w nim zawartych, rada gminy uchyla uchwałę w sprawie gminnego programu rewitalizacji w całości albo w części, z własnej inicjatywy albo na wniosek wójta.

Zmiana gminnego programu rewitalizacji następuje w trybie, w jakim on jest uchwalany, tj.:

- Przeprowadzenie konsultacji społecznych proponowanych zmian w Gminnym Programie Rewitalizacji,
- Złożenie przez Wójta wniosku do Rady Gminy o zmiany w GPR z opisem zmian, i uzasadnieniem,
- Podjęcie uchwały Rady Gminy o przystąpieniu do sporządzenia aktualizacji Gminnego Programu Rewitalizacji,
- Dokonanie aktualizacji dokumentu,
- Konsultacje społeczne projektu zaktualizowanego Gminnego Programu Rewitalizacji,
- Wniosek wójta o zaopiniowanie projektu zaktualizowanego gminnego programu rewitalizacji do organów i instytucji wymienionych w art. 17 ust. 2 pkt 4 ustawy z dnia 9 października 2015 r. o rewitalizacji (t.j. Dz. U. z 2024 r., poz. 278).

Zmiana GPR nie wymaga uzyskania opinii, o których mowa w art. 17 ust. 2 pkt 4 ustawy z dnia 9 października 2015 r. o rewitalizacji (t.j. Dz. U. z 2024 r., poz. 278), ani przeprowadzenia konsultacji społecznych, jeżeli:

- Nie dotyczy przedsięwzięć rewitalizacyjnych, o których mowa w art. 15 ust 1 pkt 5 lit a ustawy z dnia 9 października 2015 r. o rewitalizacji (t.j. Dz. U. z 2024 r., poz. 278),
- Nie wymaga zmiany uchwały, o której mowa w art. 25 ustawy z dnia 9 października 2015 r. o rewitalizacji (t.j. Dz. U. z 2024 r., poz. 278),
- Wprowadzenie zmian w aktualizacji gminnego programu rewitalizacji pochodzących z konsultacji społecznych i uzyskanych opinii,

- Przedłożenie Radzie Gminy przez Wójta projektu zaktualizowanego gminnego programu rewitalizacji.

7.7 Specjalna Strefa Rewitalizacji

Zgodnie z art. 25 ust. 1 ustawy z dnia 9 października 2015 r. o rewitalizacji istnieje możliwość ustanowienia Specjalnej Strefy Rewitalizacji w celu zapewnienia sprawnej realizacji przedsięwzięć rewitalizacyjnych. Zgodnie z art. 25 Ustawy rozwiązanie takie można wprowadzić na wniosek wójta, burmistrza lub prezydenta miasta za pomocą odrębnej uchwały przyjmowanej przez radę gminy. Uchwała ta stanowi akt prawa miejscowego. Specjalna Strefa Rewitalizacji może zostać wyznaczona w granicach obszaru rewitalizacji, na okres nie dłuższy niż 10 lat, bez możliwości przedłużenia.

W Gminnym Programie Rewitalizacji Gminy Łącko na lata 2025-2030 nie przewiduje się ustanowienia Specjalnej Strefy Rewitalizacji, o której mowa w art. 25 Ustawy o rewitalizacji z dnia października 2015 r.

7.8 Obszary szczególnego zagrożenia powodzią oraz osuwiskami na terenach objętych rewitalizacją

Obszary szczególnego zagrożenia powodzią, zgodnie z art. 16 pkt 34 ustawy z dnia 20 lipca 2017r. Prawo wodne, definiowane są jako:

1. obszary, na których prawdopodobieństwo wystąpienia powodzi jest średniej wynosi 1%,
2. obszary, na których prawdopodobieństwo wystąpienia powodzi jest wysokiej wynosi 10%,
3. obszary między linią brzegu a wałem przeciwpowodziowym lub naturalnym wysokim brzegiem, w który wbudowano wał przeciwpowodziowy, a także wyspy i przymuliska, o których mowa w art. 224, stanowiące działki ewidencyjne,
4. pas techniczny.

Obszary szczególnego zagrożenia powodzią w Gminie Łącko

Zgodnie z danymi Hydroportalu ISOK na terenie Gminy Łącko istnieje ryzyko zagrożenia powodziowego. Tereny zagrożone powodzią to przede wszystkim dolina Dunajca oraz jego dopływów. Obszar zlewni Dunajca narażony jest szczególnie na występowanie powodzi. Wskaźniki opadu i odpływu przewyższają tu średnie wartości dla obszaru Polski, odpowiednio o ok. 15% i 50%. Determinuje to wyższy o co najmniej 15%, poziom zagrożenia powodziowego w regionie od przeciętnego zagrożenia powodziowego w Polsce. Ukształtowanie terenu w górnej części zlewni Dunajca (zwłaszcza tatrzańskiej) sprzyja szybkiej transformacji opadu (osiągającego do 200 mm/dobę) w odpływ. Nie bez znaczenia pozostają inne cechy fizjograficzne zlewni takie jak: sieć hydrograficzna, kształt zlewni (zbliżony do owalnego – co sprzyja szybkiej koncentracji fali powodziowej), górskie gleby czy pokrycie terenu (w dużej mierze mamy do czynienia z terenami skalistymi lub pokrytymi rumoszem). Poważnym zagrożeniem są powodzie błyskawiczne, których powstawaniu sprzyja górski charakter zlewni, a zwłaszcza: gęsta i koncentryczna sieć hydrograficzna, duże spadki zboczy i koryt, owalny kształt zlewni, duża gęstość dróg stokowych i nasycenie zlewni przed opadami wywołującymi powódź. Na terenie zlewni Dunajca nie występują przepompownie, suche zbiorniki ani zbiorniki małej retencji. Wzrost ryzyka zagrożenia powodziowego jest bezpośrednio powiązany z zagrożeniem osuwiskami.

Obszar Gminy Łącko został objęty mapami zagrożenia przeciwpowodziowego i mapami ryzyka powodziowego sporządzanymi przez Państwowe Gospodarstwo Wodne Wody Polskie w ramach projektu „Informatyczny System Osłony Kraju przez nadzwyczajnymi zagrożeniami” (ISOK)³.

³Program Ochrony Środowiska dla Gminy Łącko na lata 2023 – 2026 z perspektywą do roku 2030

7.9 Sposób realizacji gminnego programu rewitalizacji w zakresie planowania i zagospodarowania przestrzennego.

7.9.1 Wskazanie zakresu zmian w studium uwarunkowań i kierunków zagospodarowania przestrzennego gminy.

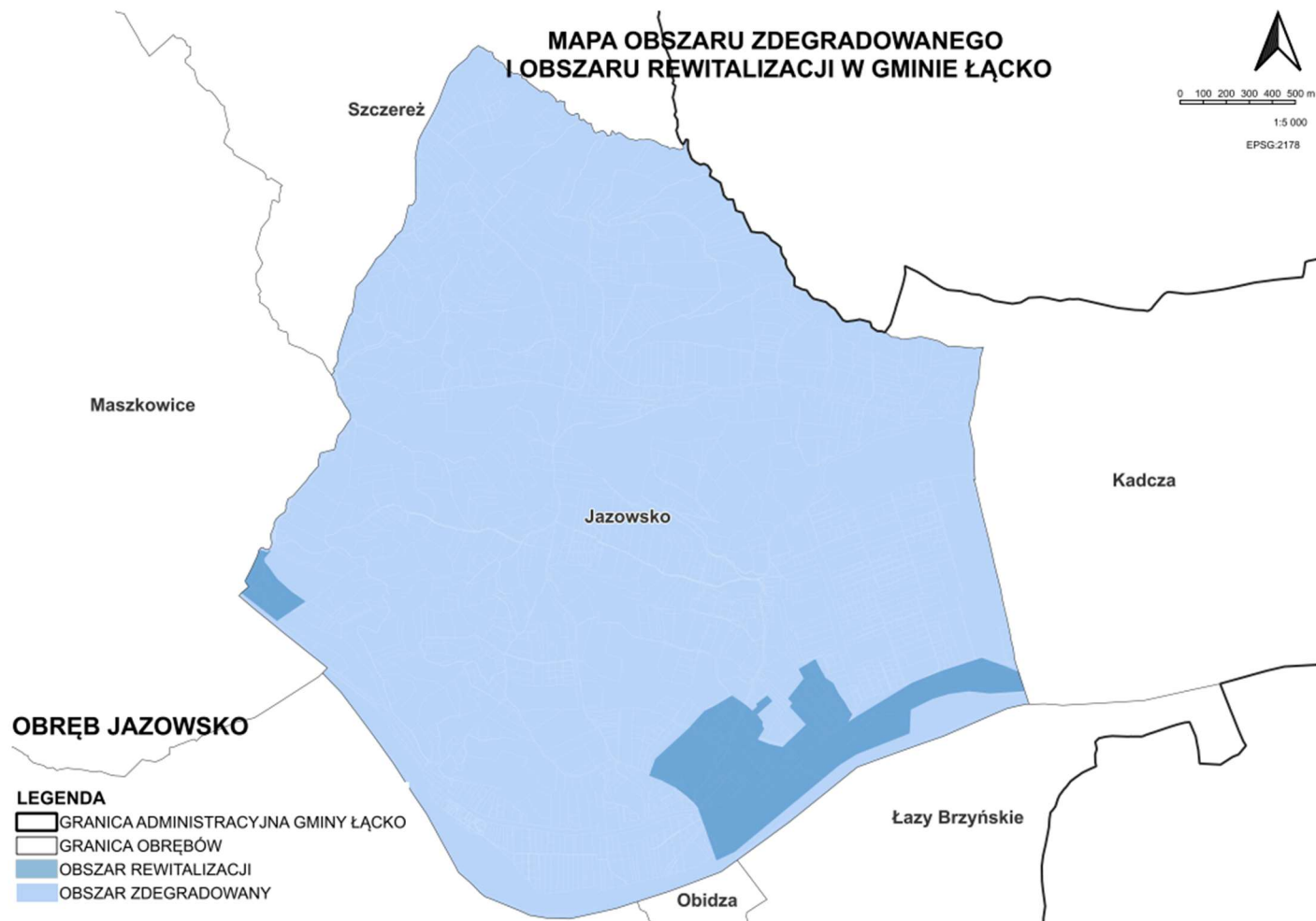
W związku z realizacją Gminnego Programu Rewitalizacji dla Gminy Łącko na lata 2025 – 2030 nie przewiduje się w studium uwarunkowań i kierunków zagospodarowania przestrzennego gminy Łącko.

7.9.2 Wskazanie miejscowych planów zagospodarowania przestrzennego koniecznych do uchwalenia albo zmiany.

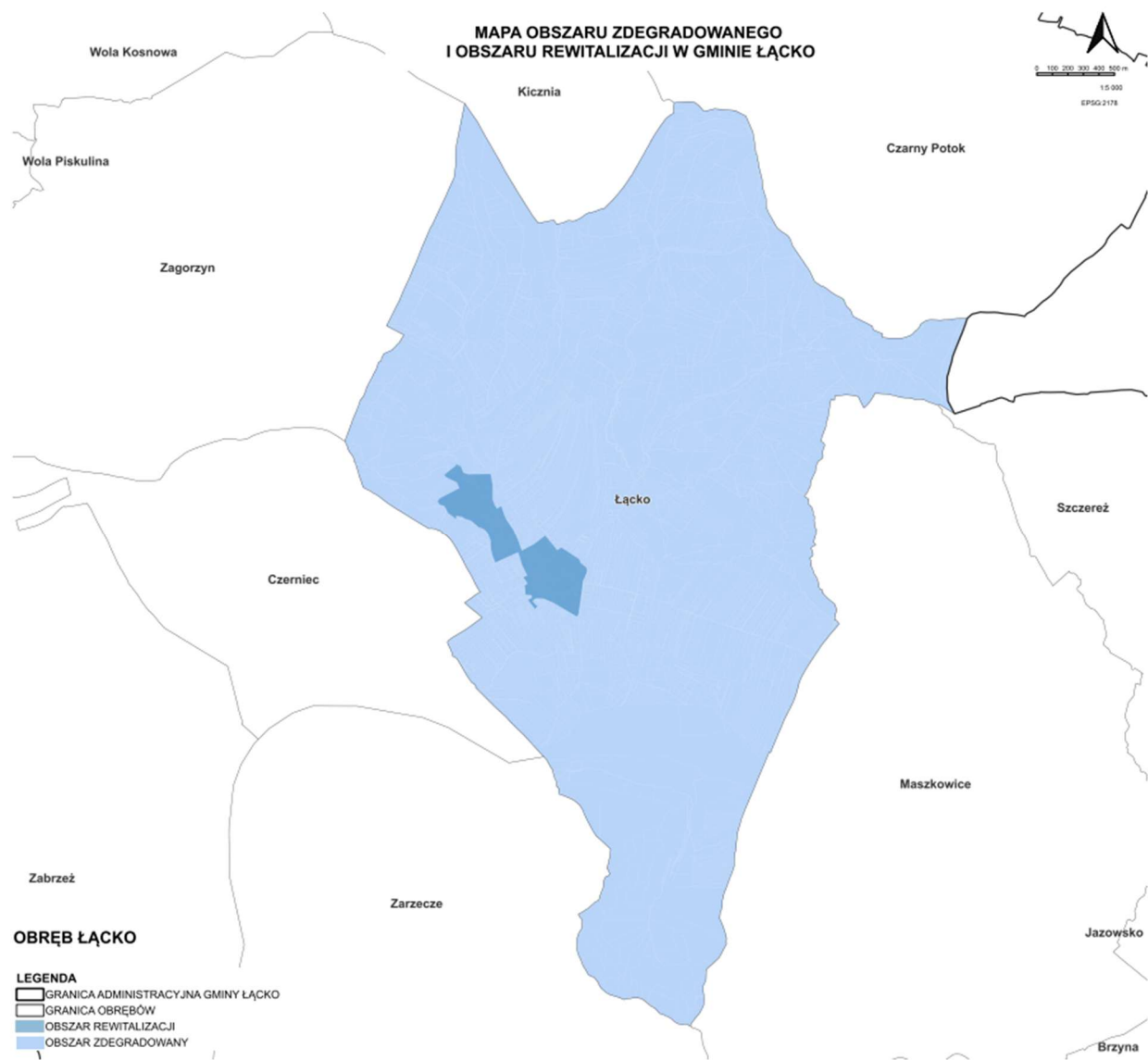
W związku z realizacją Gminnego Programu Rewitalizacji dla Gminy Łącko na lata 2025 – 2030 nie zachodzi potrzeba uchwalania nowych lub zmiany dotychczasowego miejscowego planu zagospodarowania przestrzennego.



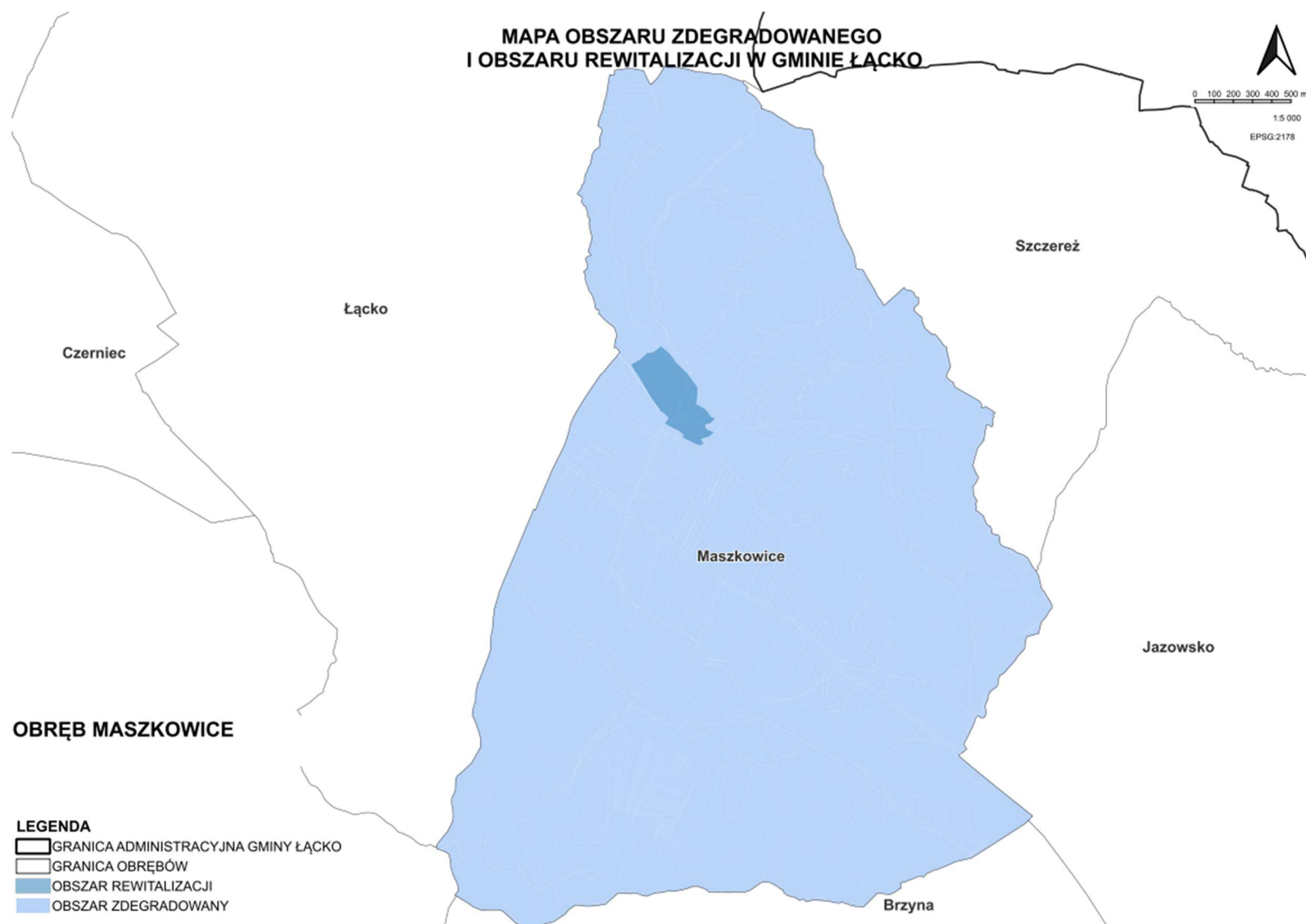
Mapa 1. Mapa podobszaru rewitalizacji – Jazowsko



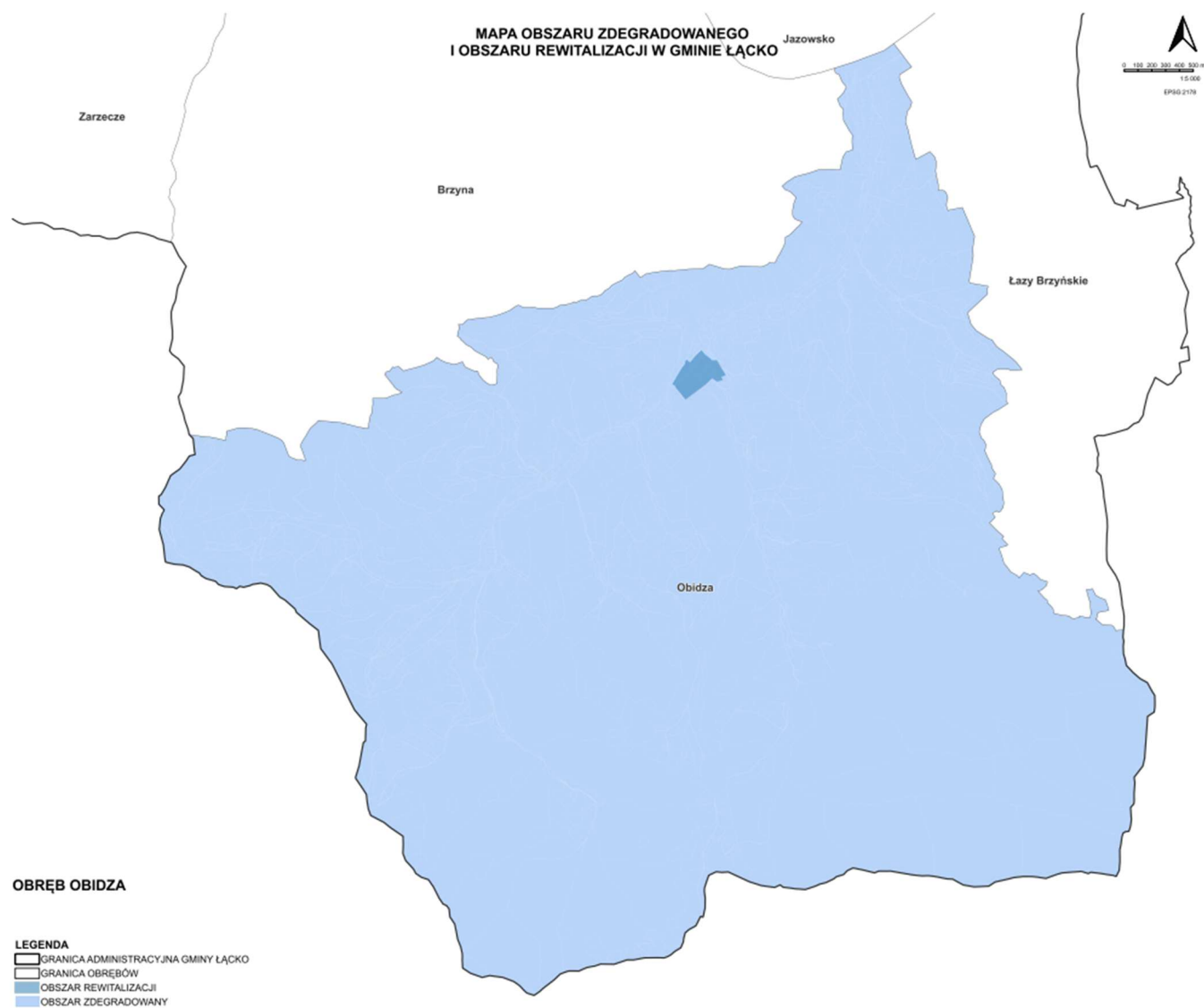
Mapa 2. Mapa podobszaru rewitalizacji – Łącko



Mapa 3. Mapa podobszaru rewitalizacji – Maszkowice



Mapa 4. Mapa podobszaru rewitalizacji – Obidza



Mapa 5. Mapa podobszaru rewitalizacji – Zarzecze



Spis Tabel

- Tabela 1.** Harmonogram działań w zakresie tworzenia Gminnego Programu Rewitalizacji
- Tabela 2.** Powierzchnia i liczba mieszkańców podobszarów rewitalizacji Gminy Łącko
- Tabela 3.** Skumulowana ilość obszarów problemowych w poszczególnych miejscowościach Gminy Łącko z uwzględnieniem ich skali i wag
- Tabela 4.** Skala nasilenia problemów w ramach poszczególnych czynników w miejscowościach Gminy Łącko
- Tabela 5.** Cele Gminnego Programu Rewitalizacji Gminy Łącko na lata 2025-2030
- Tabela 6.** Karty projektów podstawowych - projekty inwestycyjne
- Tabela 7.** Karty projektów uzupełniających - projekty nieinwestycyjne
- Tabela 8.** Powiązanie przedsięwzięć rewitalizacyjnych z celami rewitalizacyjnymi
- Tabela 9.** Powiązania projektów inwestycyjnych i nieinwestycyjnych
- Tabela 10.** Wskaźniki produktu – projekty inwestycyjne
- Tabela 11.** Wskaźniki rezultatu – projekty inwestycyjne
- Tabela 12.** Wskaźniki produktu – projekty nieinwestycyjne
- Tabela 13.** Wskaźniki rezultatu - projekty nieinwestycyjne
- Tabela 14.** Wskaźniki monitoringowe wdrażania Gminnego Programu Rewitalizacji Gminy Łącko
- Tabela 15.** Wpływ projektów inwestycyjnych – podstawowych na zniwelowanie problemów społeczno-gospodarczych w obszarze rewitalizowanym
- Tabela 16.** Priorytety inwestycyjne związane z rewitalizacją w ramach krajowych programów operacyjnych na lata 2021-2027
- Tabela 17.** Uzupełniające źródła finansowania projektów rewitalizacyjnych ujętych w GPR w ramach programu Fundusze Europejskie dla Województwa Małopolskiego na lata 2021-2027
- Tabela 18.** Szacunkowe ramy finansowe dla projektów podstawowych wraz z planowanym harmonogramem realizacji
- Tabela 19.** Harmonogram realizacji projektów nieinwestycyjnych - podstawowych
- Tabela 20.** Wykaz niezbędnych pozwoleń – projekty inwestycyjne - podstawowe

Spis Map

- Mapa 1.** Mapa podobszaru rewitalizacji – Jazowsko
- Mapa 2.** Mapa podobszaru rewitalizacji – Łącko
- Mapa 3.** Mapa podobszaru rewitalizacji – Maszkowice
- Mapa 4.** Mapa podobszaru rewitalizacji – Obidza
- Mapa 5.** Mapa podobszaru rewitalizacji – Zarzecze