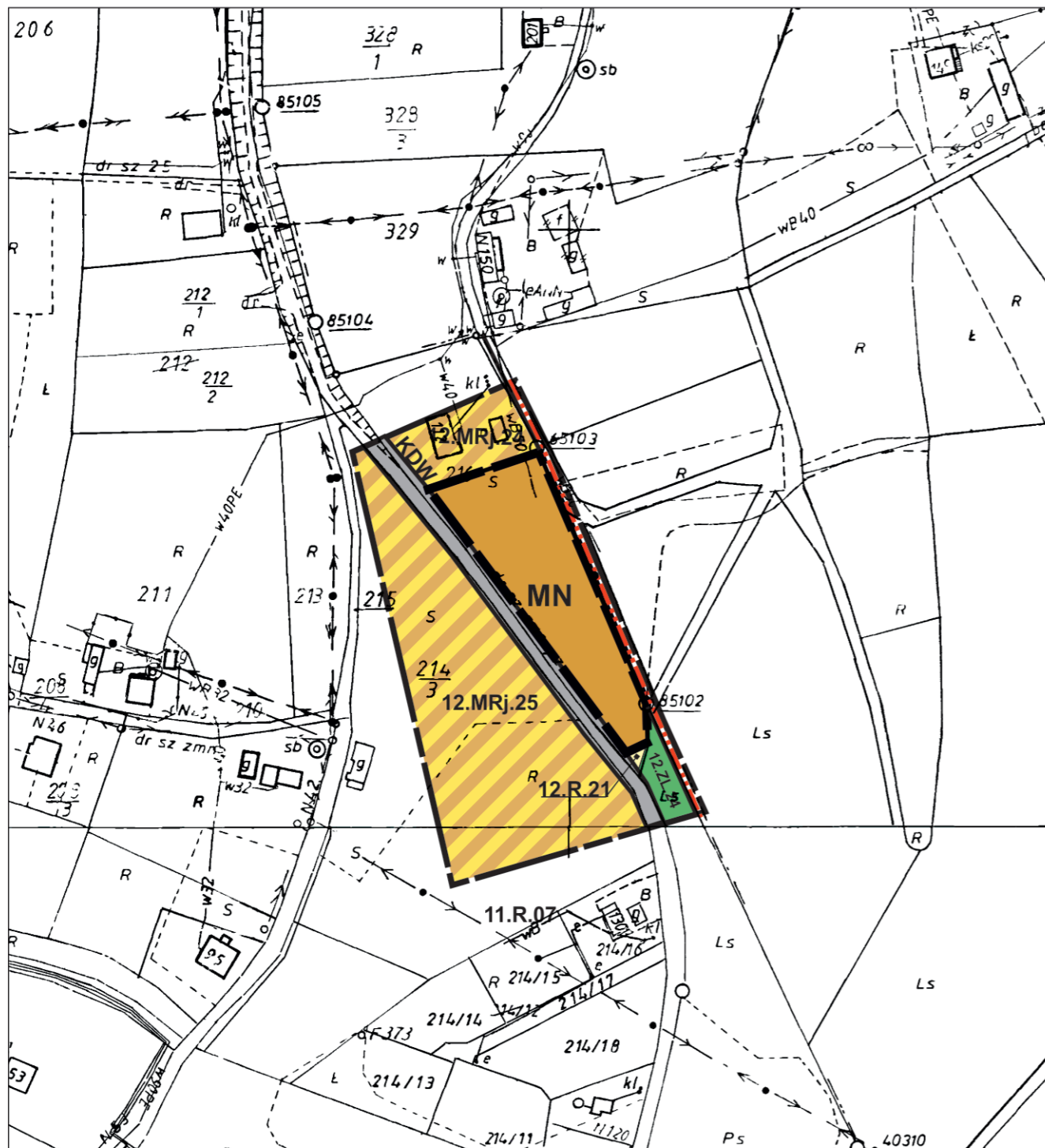
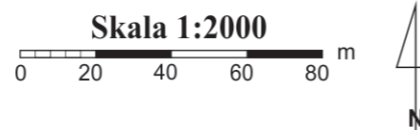


ZMIANA MIEJSCOWEGO PLANU ZAGOSPODAROWANIA PRZESTRZENNEGO GMINY ŁĄCKO - CZĘŚĆ „B”

Wieś Łazy Brzyńskie - część działki nr 216/2

RYSUNEK PLANU



Załącznik Nr 1 do uchwały Nr
Rady Gminy Łącko z dnia

LEGENDA

- Granica analizowanego otoczenia
- Granica administracyjna Gminy Łącko

Ustalenia wprowadzone zmianą planu

- Granica terenów objętych zmianą planu
- Linie rozgraniczające tereny o różnym przeznaczeniu lub różnych zasadach zagospodarowania
- MN** Tereny zabudowy mieszkniowej jednorodzinnej

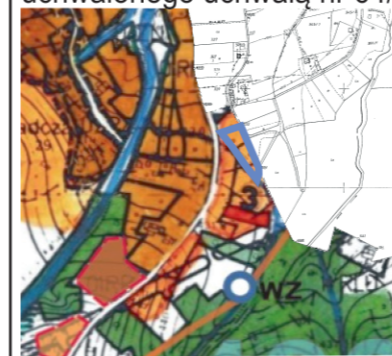
Elementy informacyjne

- cały obszar Południowomałopolski Obszar Chronionego Krajobrazu
- cały obszar Otulina Popradzkiego Parku Krajobrazowego
- cały obszar Główny Zbiornik Wód Podziemnych GZWP Nr 439 warstw Magura (Gorce)

Informacja o ustaleniach obowiązującego planu w granicach analizowanego otoczenia

- /poza granicami opracowania zmiany planu/
- Linie rozgraniczające tereny o różnym przeznaczeniu
 - 12.MRj.25 Tereny zabudowy zagrodowej i mieszkalnictwa jednorodzinnego
 - 12.R.21 Tereny rolnicze
 - 12.ZL.24 Tereny leśne
 - KDW Tereny drogi wewnętrznej

Wyrys ze studium uwarunkowań i kierunków zagospodarowania przestrzennego gminy Łącko, uchwalonego uchwałą nr 64/99 Rady Gminy Łącko z dnia 10.12.1999 r. z późn. zmianami



LEGENDA:

- Tereny osadnicze wskazane do ograniczonego rozwoju osadnictwa
- Tereny objęte zmianą planu