

w sprawie: przystąpienia do sporządzenia zmiany miejscowego planu zagospodarowania przestrzennego Gminy Łącko - Część "B"

Na podstawie art. 18 ust. 2 pkt. 5 ustawy z dnia 8 marca 1990 roku o samorządzie gminnym (t.j. Dz. U. z 2020 r. poz. 713) oraz art. 3 ust. 1, art. 14 i art. 27 ustawy z dnia 27 marca 2003 roku o planowaniu i zagospodarowaniu przestrzennym (t.j. Dz. U. z 2020 r. poz. 293 z późn. zm.) Rada Gminy Łącko na wniosek Wójta Gminy Łącko uchwała, co następuje:

§ 1. Przystępuje się do sporządzenia zmiany miejscowego planu zagospodarowania przestrzennego Gminy Łącko – Część „B” uchwalonego uchwałą Nr 12/2007 Rady Gminy w Łącku z dnia 28 lutego 2007 roku (Dz. U. Woj. Małopolskiego Nr 304 poz. 2049 z dnia 25 kwietnia 2007 r. z późn. zmianami) we wsiach:

1. **Jazowsko** w granicach terenów przedstawionych na załączniku graficznym Nr 1 do uchwały,
2. **Kadcza** w granicach terenów przedstawionych na załączniku graficznym Nr 2, 3, 4, 5 do uchwały.
3. **Maszkowice** w granicach terenów przedstawionych na załączniku graficznym Nr 6, 7, 8, 9, 10 do uchwały,
4. **Obidza** w granicach terenów przedstawionych na załączniku graficznym Nr 11 do uchwały
5. **Szczereż** w granicach terenów przedstawionych na załączniku graficznym Nr 12 do uchwały
6. **Zarzeczce** w granicach terenów przedstawionych na załączniku graficznym Nr 13, 14 do uchwały
7. **Łazy Brzyńskie** w granicach terenów przedstawionych na załączniku graficznym Nr 15 do uchwały.

§ 2. Załączniki graficzne, o których mowa w §1, określające granice opracowania zmiany planu stanowią integralną część niniejszej uchwały.

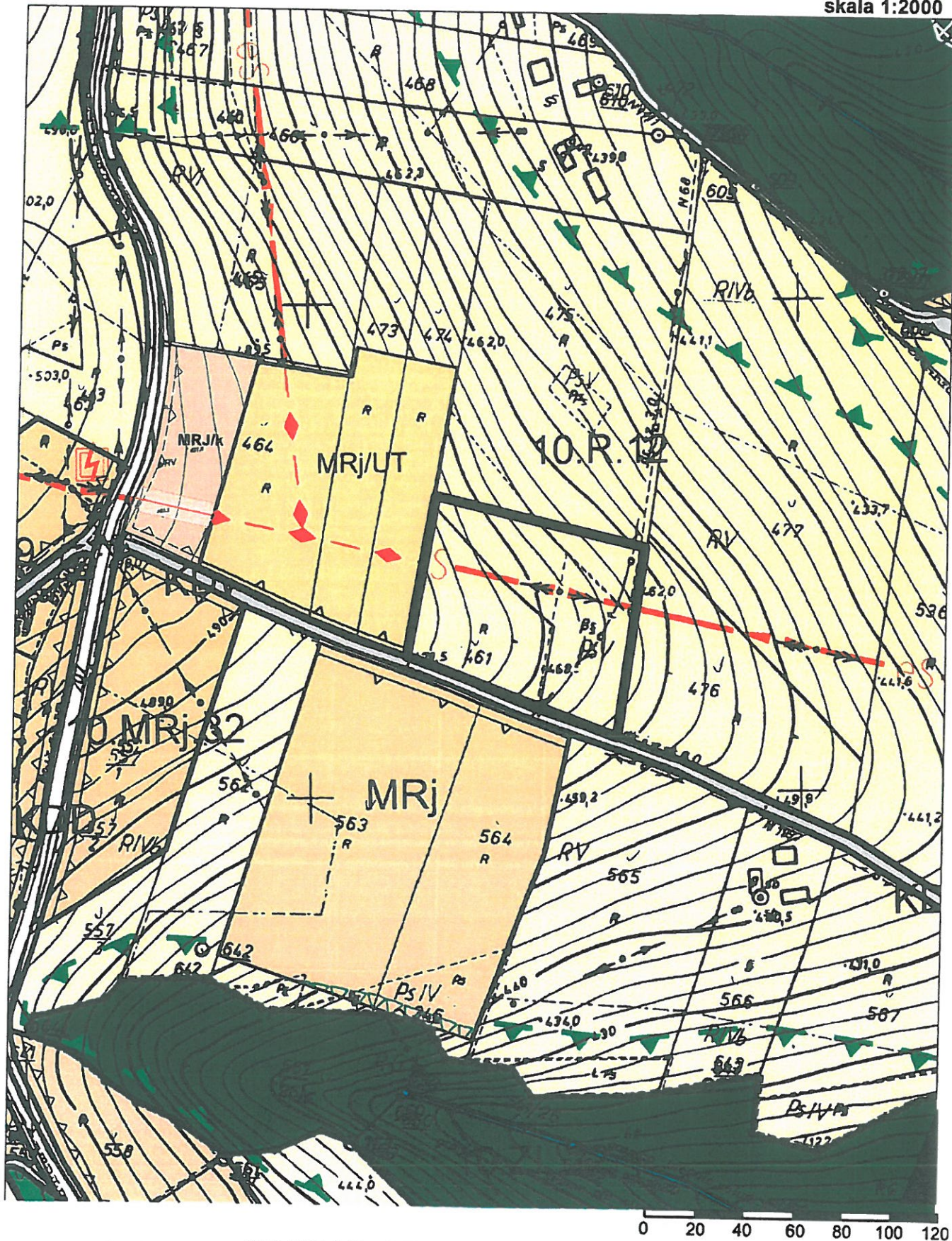
§ 3. Zmiana planu wymienionego w §1 zostanie sporządzona w oparciu o Studium uwarunkowań i kierunków zagospodarowania przestrzennego Gminy Łącko – zatwierdzone uchwałą Nr 64/99 Rady Gminy Łącko z dnia 10 grudnia 1999 roku (z późn. zmianami)

§ 4. Wykonanie uchwały powierza się **Wójtowi Gminy Łącko**

§ 5. Uchwała wchodzi w życie z dniem podjęcia i podlega podaniu do publicznej wiadomości poprzez wywieszenie jej na tablicy ogłoszeń w Urzędzie Gminy Łącko i zamieszczenie na stronie internetowej Gminy.

Miejscowość: Jazowsko

skala 1:2000



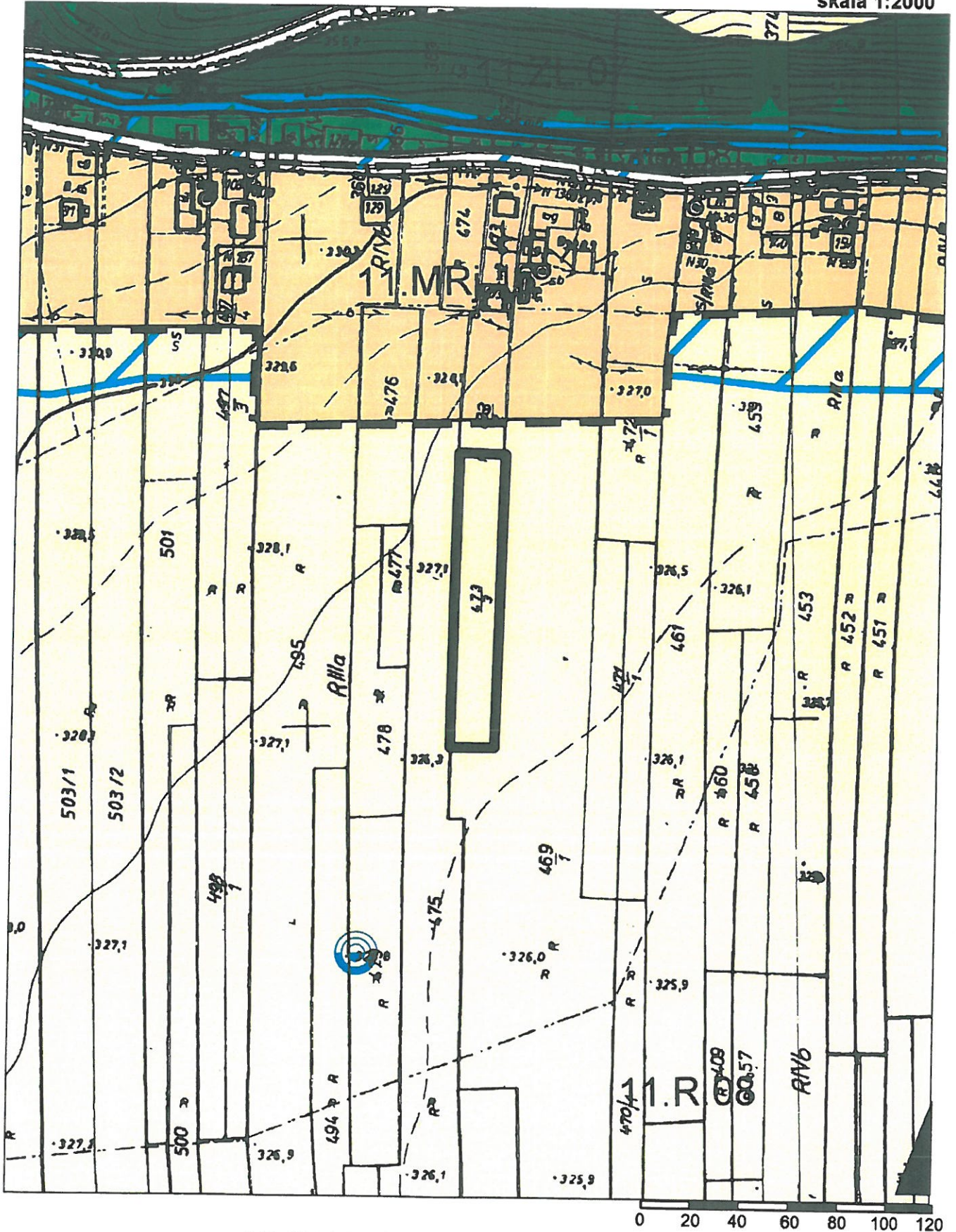
OBSZAR OBJĘTY OPRACOWANIEM

PRACOWNICZYCY
RADY GMINY ŁĄCKO

mgr Bernadetta Wachata Gawełek

Miejscowość: Kadzca

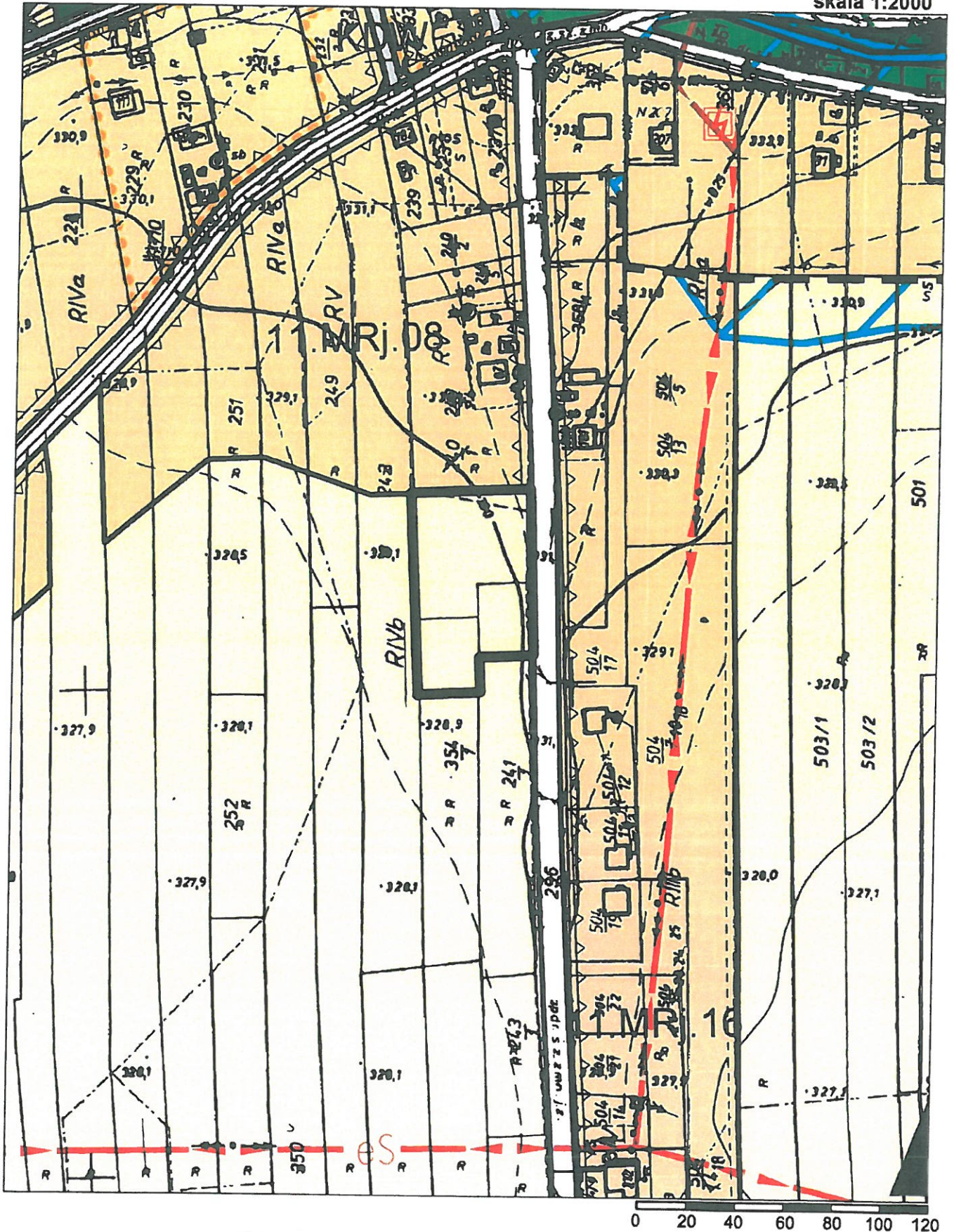
skala 1:2000



OBSZAR OBJĘTY OPRACOWANIEM

PRZEWODNICZĄCY
RADY GMINY ŁĄCKO

mgr Bernadetta Wachata Gawełek



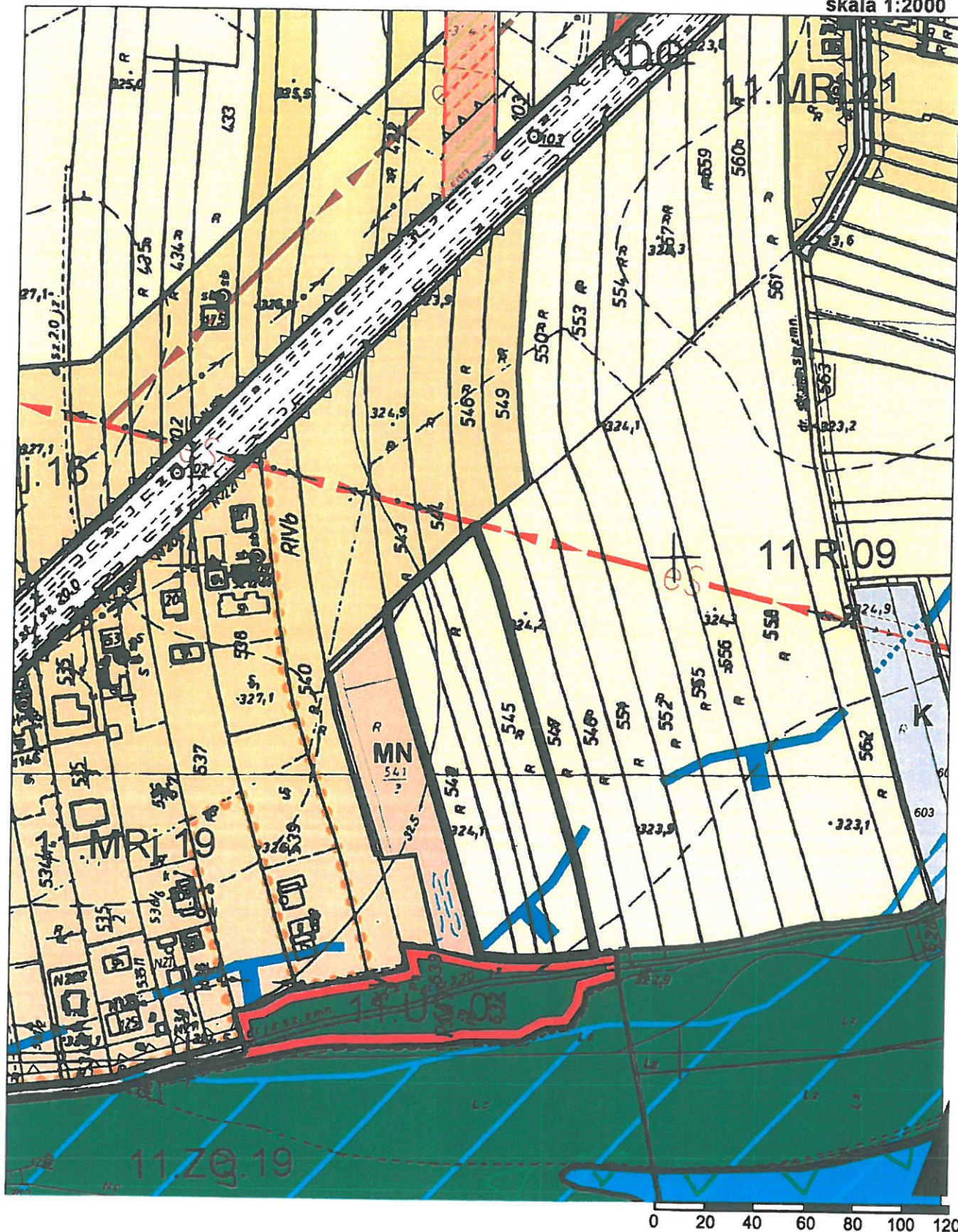
OBSZAR OBJĘTY OPRACOWANIEM

PRZEWODNICZĄCY
RADY GMINY ŁĄCKO

mgr Bernarda Kucharska-Gawętek

Miejscowość: Kadcza

skala 1:2000

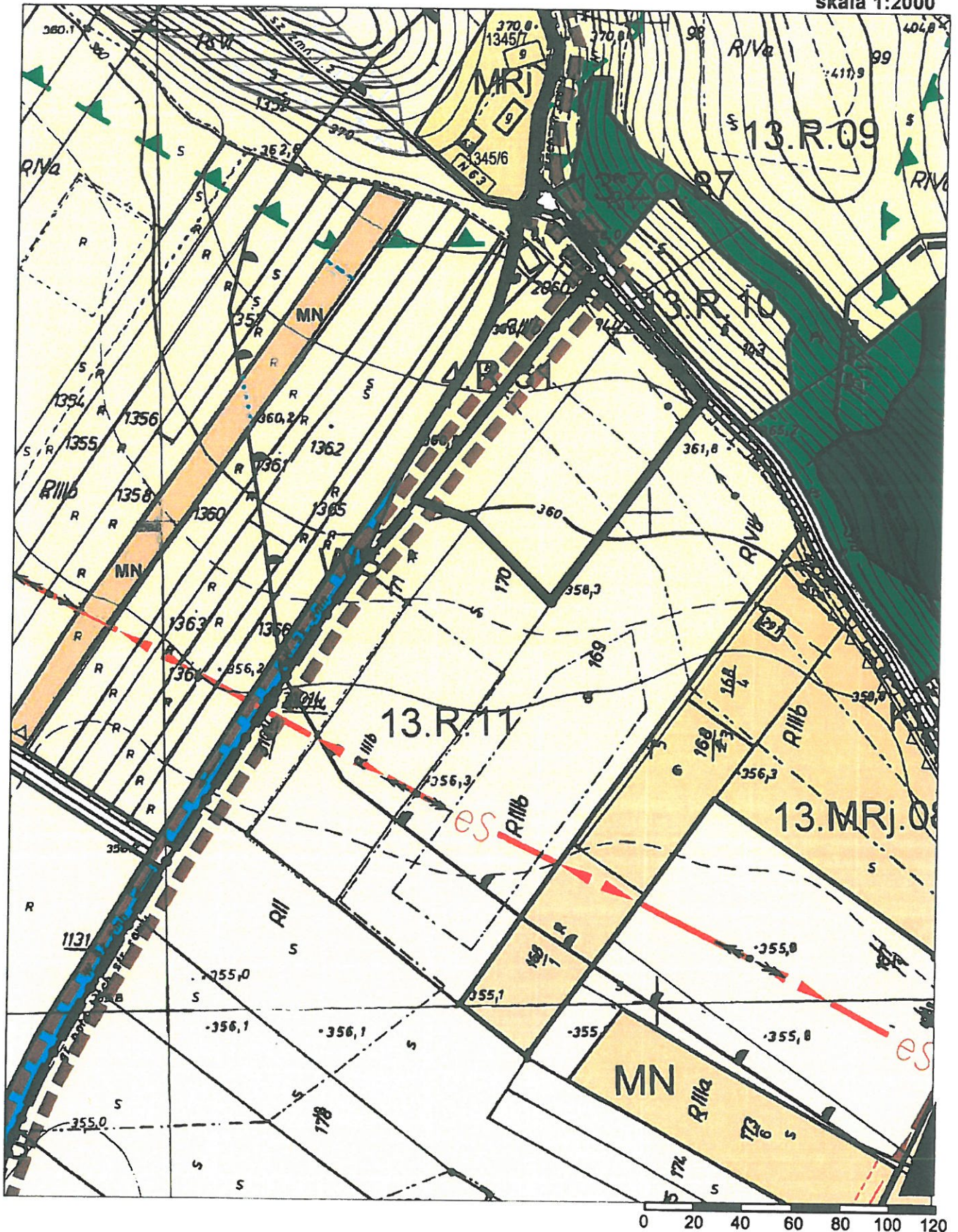


OBSZAR OBJĘTY OPRACOWANIEM

PRACOWNICY
RADY GMINY ŁĄCKO
mgr Dorota Wacha-Gawełek

Miejscowość: Maszkowice

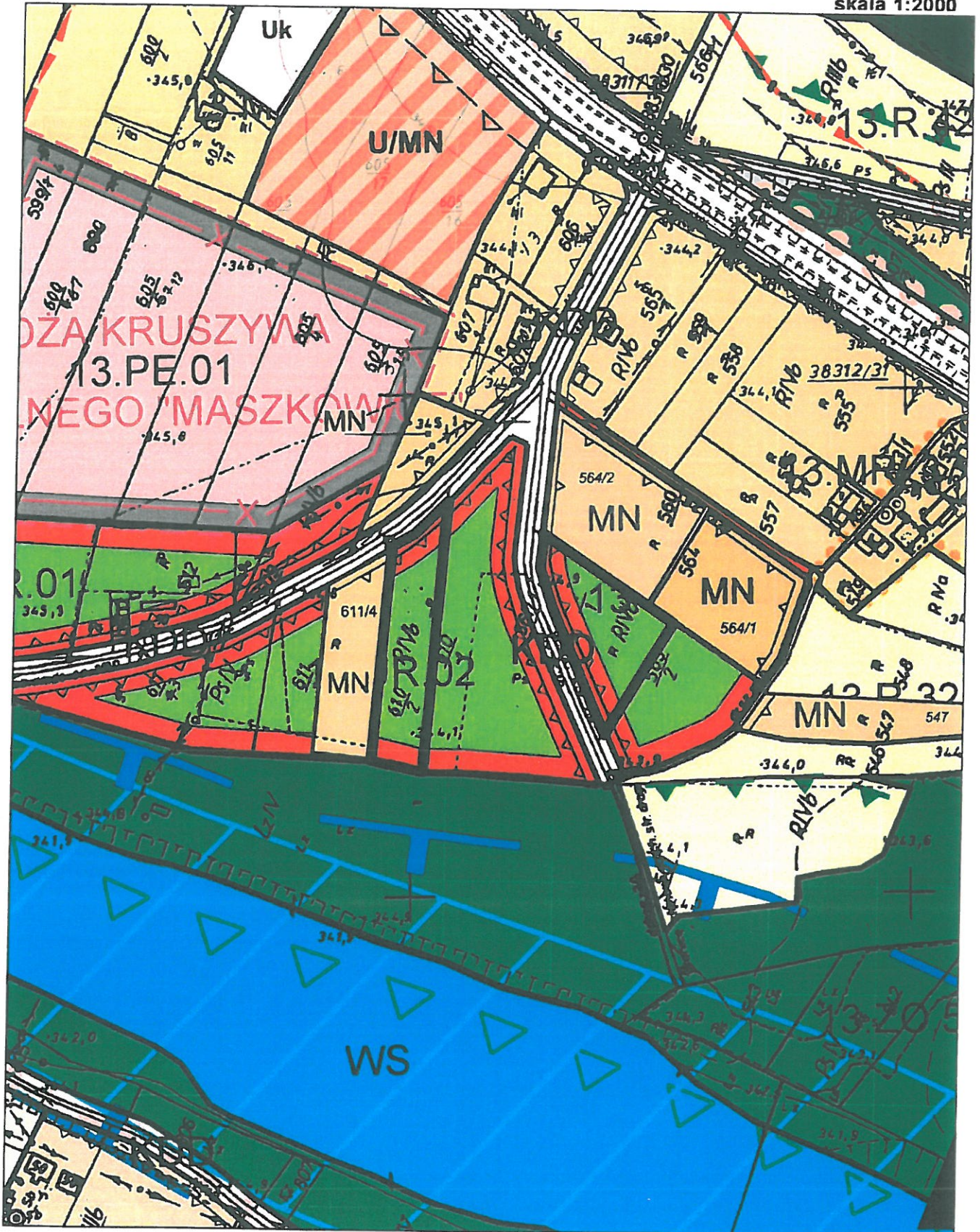
skala 1:2000



OBSZAR OBJĘTY OPRACOWANIEM

PRZEWODNICZĄCY
RADY GMINY ŁĄCKO

mgr Bernadetta Wachara Gawęłek



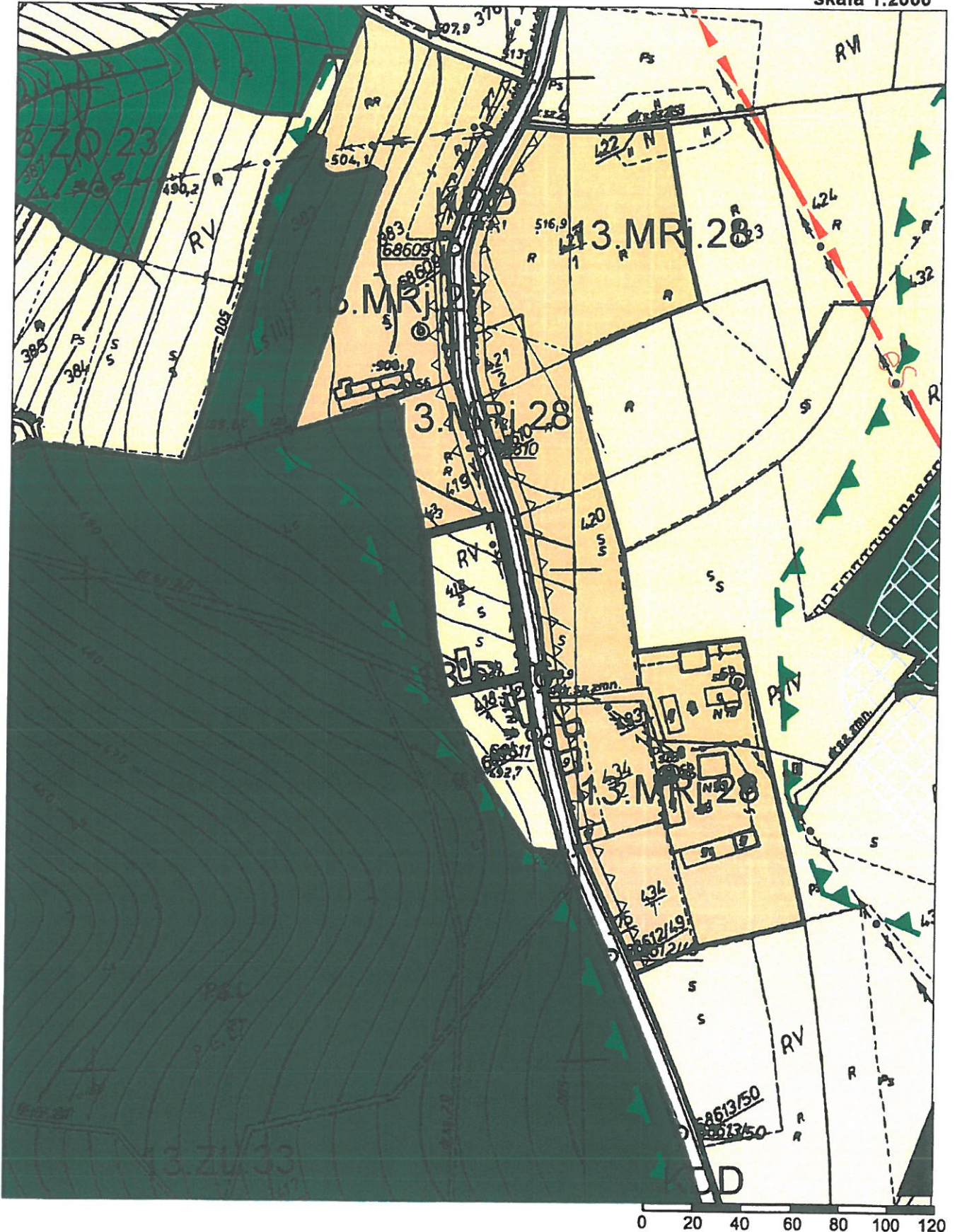
OBSZAR OBJĘTY OPRACOWANIEM

PRZEWODNICZĄCY
RADY GMINY ŁĄCKO

[Signature]
mgr Bernadetta Wachura-Gawętek

Miejscowość: Maszkowice

skala 1:2000




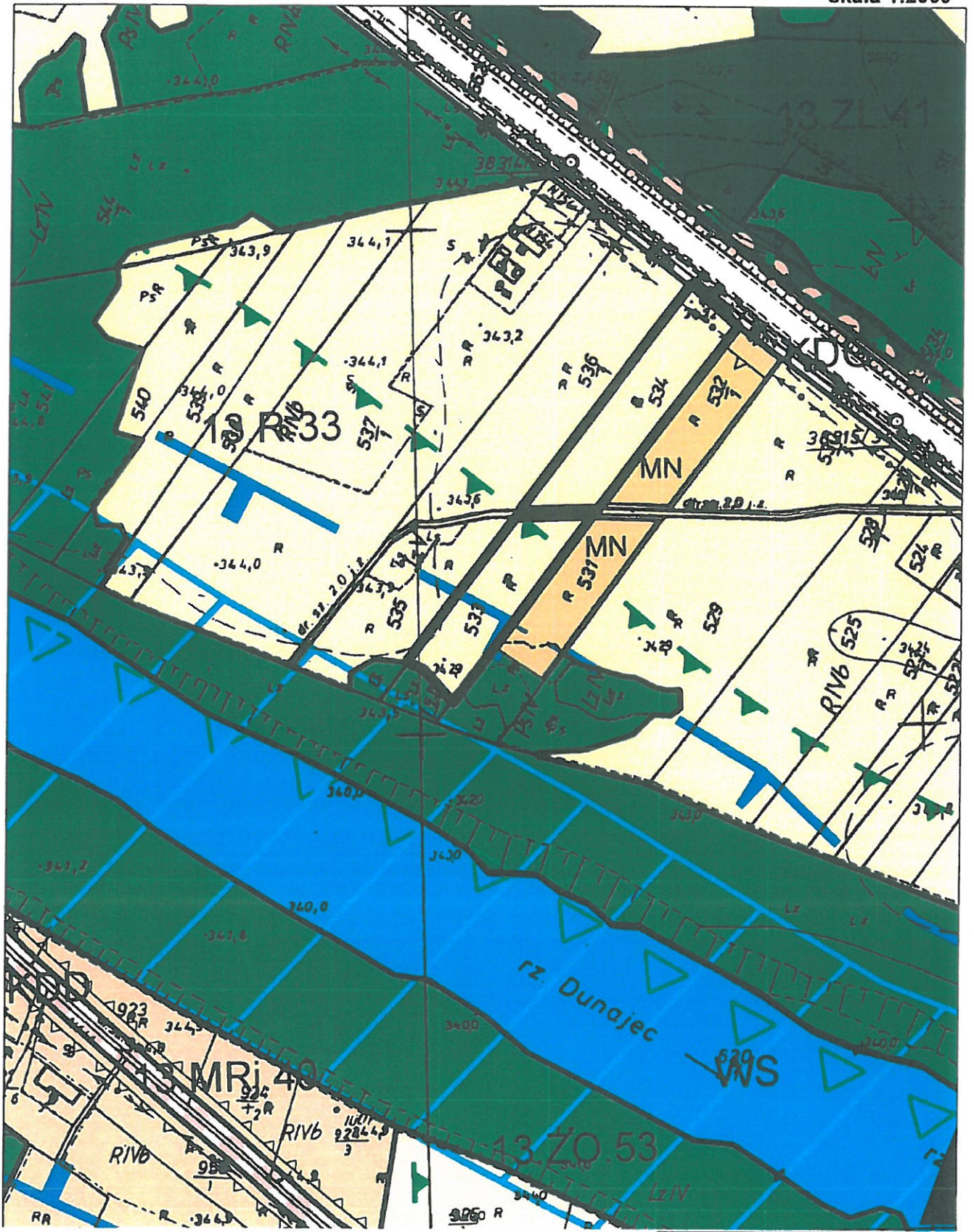
OBSZAR OBJĘTY OPRACOWANIEM

PRZEWODNICZĄCY
RADY GMINY ŁĄCKO

mgr Bernadetta Wuchaia-Gawętek

Miejscowość: Maszkowice

skala 1:2000



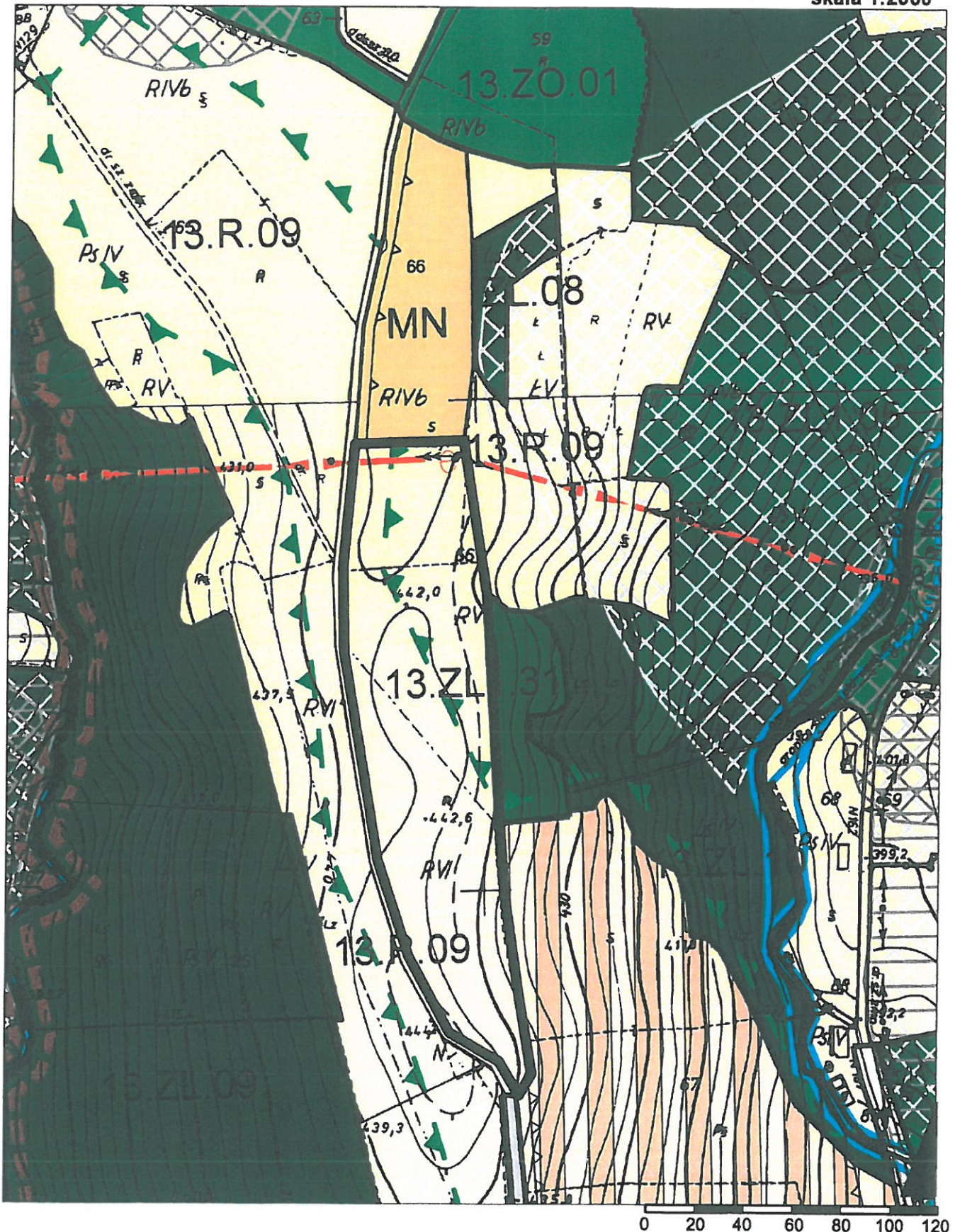
OBSZAR OBJĘTY OPRACOWANIEM

PRZEWODNICZĄCY
RADY GMINY ŁĄCKO

B.G.
mgr Bernadetta Głuchaj-Gawetek

Miejscowość: Maszkowice

skala 1:2000



OBSZAR OBJĘTY OPRACOWANIEM

PRZEWODNICZĄCY
RADY GMINY ŁĄCKO

BG
mgr Bernadetta Wuchata Gawetek

Miejscowość: Obidza

skala 1:2000



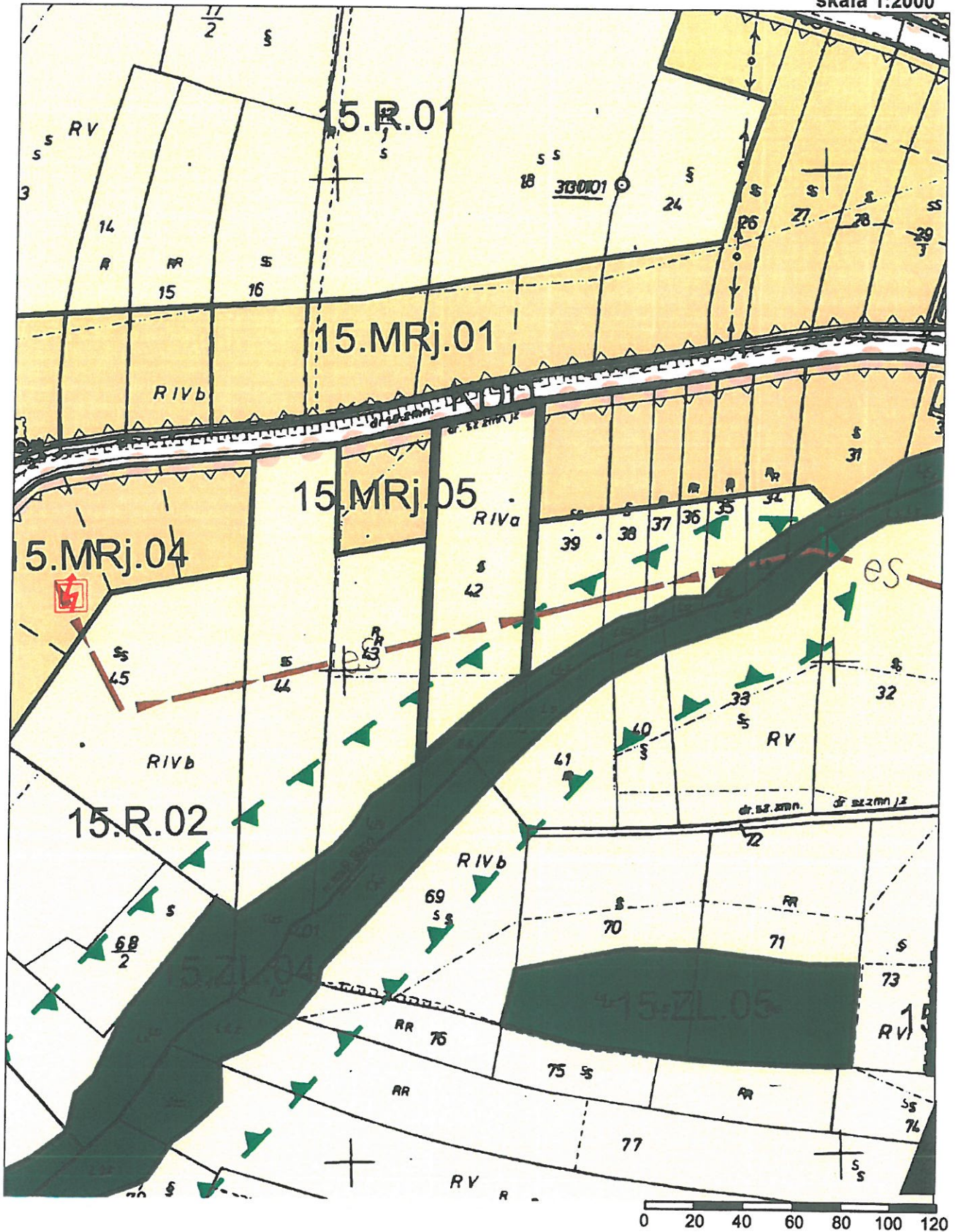
OBSZAR OBJĘTY OPRACOWANIEM

PRZEWODNICZĄCY
RADY GMINY ŁĄCKO

mgr Bernadetta Beata-Gawetek

Miejscowość: Szczereż

skala 1:2000




OBSZAR OBJĘTY OPRACOWANIEM

PRZEWODNICZĄCY
RADY GMINY ŁĄCKO

mgr Bernadetta Wachaj-Gawetek

Miejscowość: Zarzecze

skala 1:2000



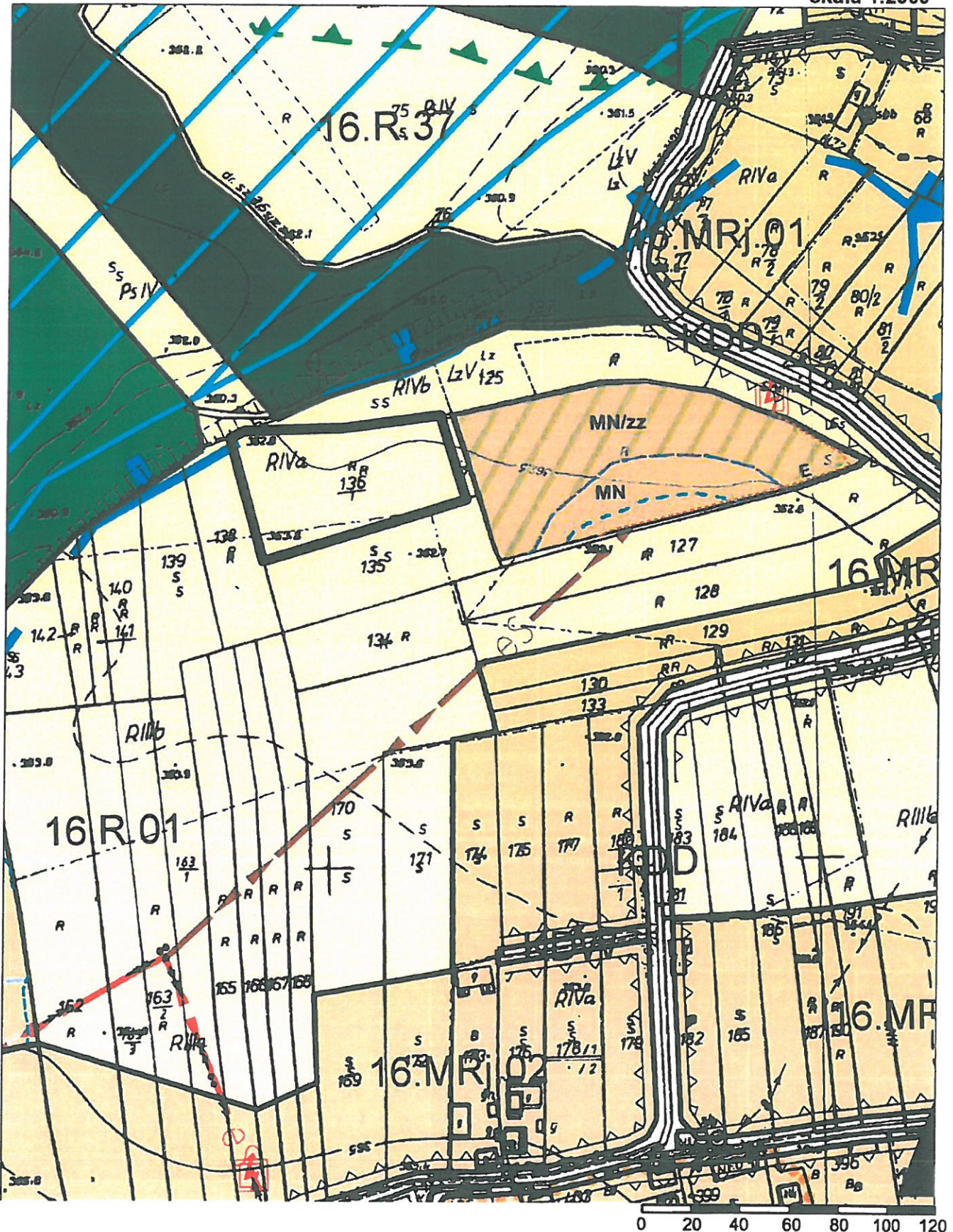
OBSZAR OBJĘTY OPRACOWANIEM

PRZEWODNICZĄCY
RADY GMINY ŁĄCKO

mgr Bernadetta Wachaj-Gawełek

Miejscowość: Zarzecze

skala 1:2000



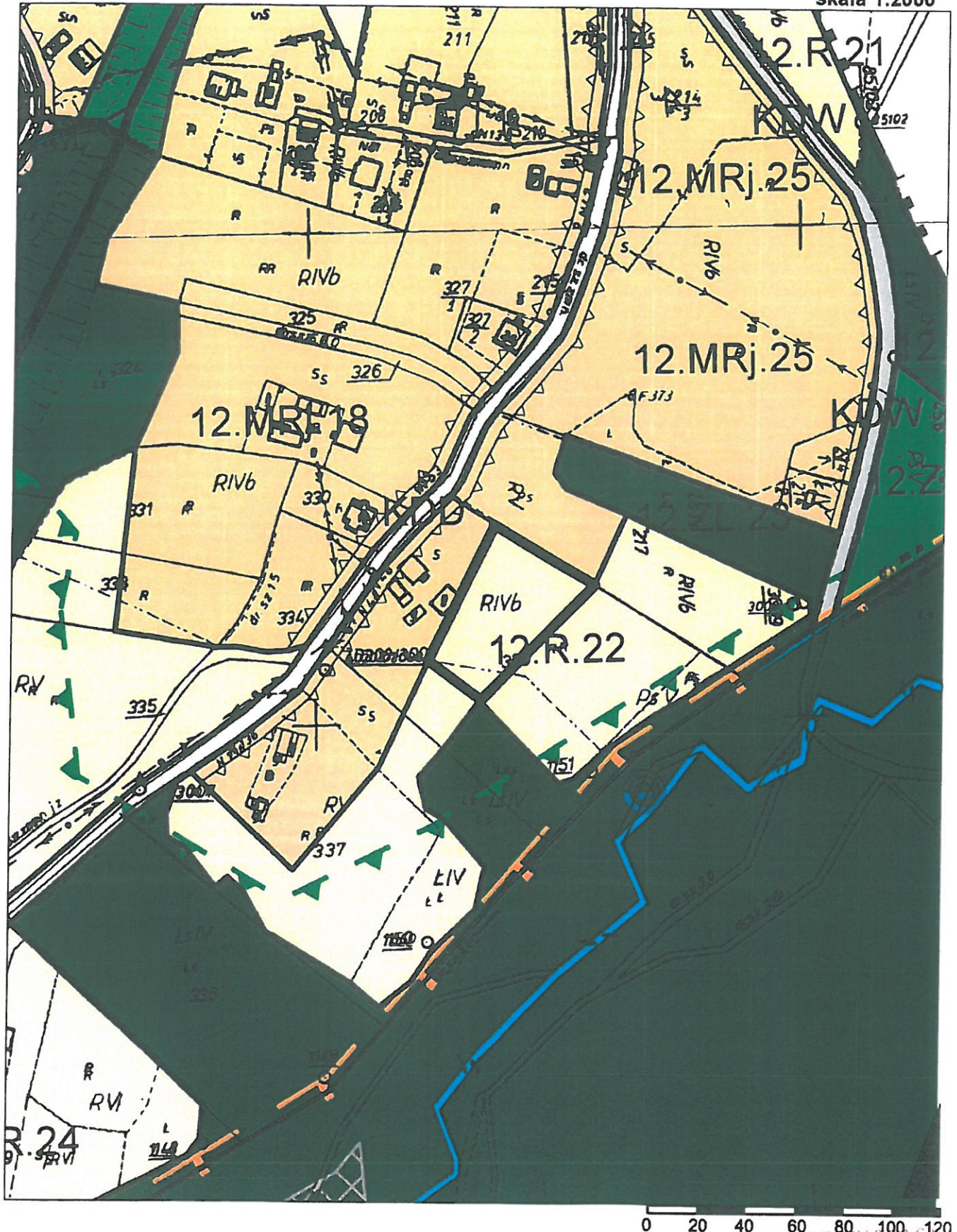
OBSZAR OBJĘTY OPRACOWANIEM

PRZEWODNICZĄCY
RADY GMINY ŁĄCKO

mgr Bernadetta Wachana-Gawetek

Miejscowość: Łazy Brzyńskie

skala 1:2000



OBSZAR OBJĘTY OPRACOWANIEM