



**GMINNY PROGRAM REWITALIZACJI  
GMINY ŁĄCKO  
NA LATA 2016-2022**

Projekt v. 2.0

Łącko, czerwiec 2016 rok

# Spis treści

<b>WSTĘP</b> .....	<b>4</b>
<b>1. STRUKTURA GMINNEGO PROGRAMU REWITALIZACJI</b> .....	<b>6</b>
1.1 Okres realizacji .....	8
1.2 Wskaźniki i uzasadnienie wyboru obszaru wsparcia .....	10
1.3 Metodologia opracowania.....	12
<b>2. POWIĄZANIE PROGRAMU Z DOKUMENTAMI STRATEGICZNYMI I PLANISTYCZNYMI DOTYCZACYMI GMINY</b> .....	<b>14</b>
2.1 Programy Krajowe .....	14
2.2 Programy Regionalne i Subregionalne .....	15
2.3 Programy Lokalne.....	19
<b>3. ZAŁOŻENIA GMINNEGO PROGRAMU REWITALIZACJI</b> .....	<b>23</b>
3.1 Analiza wskaźnikowa i metoda delimitacji obszarów problemowych .....	23
3.2 Podsumowanie wyników konsultacji społecznych .....	32
3.3 Wyznaczenie obszarów problemowych.....	37
3.4 Obszar zdegradowany .....	47
3.5 Obszar rewitalizacji .....	47
3.6 Wizja i cele rewitalizacji.....	50
3.7 Zestawienie projektów /karty projektów/ .....	54
<b>3.7.1 Projekty inwestycyjne główne</b> .....	<b>59</b>
<b>3.7.2 Projekty nieinwestycyjne główne</b> .....	<b>74</b>
<b>3.7.3 Projekty uzupełniające</b> .....	<b>78</b>
3.8 Komplementarność projektów .....	78
3.9 Specjalna Strefa Rewitalizacji .....	80
3.10 Oczekiwane wskaźniki realizacji Gminnego programu rewitalizacji.....	81
3.11 Wpływ projektów podstawowych na zniwelowanie problemów społeczno-gospodarczych w obszarze rewitalizowanym .....	83
3.12 Źródła finansowania.....	87
3.13 Wykaz niezbędnych pozwoleń .....	90
<b>4. SYSTEM WDRAŻANIA GMINNEGO PROGRAMU REWITALIZACJI</b> .....	<b>92</b>
<b>4.1 Plan finansowy rewitalizacji na lata 2014 – 2020</b> .....	<b>92</b>
<b>5. SYSTEM MONITORINGU I OCENY ORAZ MODYFIKACJI PROGRAMU</b> .....	<b>95</b>
<b>5.1 System wdrażania programu</b> .....	<b>95</b>

<b>5.2 Ewaluacja i monitorowanie Gminnego Programu Rewitalizacji .....</b>	<b>97</b>
<b>5.3 Ocena oddziaływania na środowisko Gminnego Programu Rewitalizacji .....</b>	<b>98</b>
<b>5.4 System wprowadzania zmian w programie rewitalizacji /procedury uaktualniania ....</b>	<b>98</b>
<b>Spis Schematów .....</b>	<b>99</b>
<b>Spis Tabel.....</b>	<b>99</b>

## WSTĘP

Przemiany społeczno-gospodarcze na przestrzeni ostatniego ćwierćwiecza wywołane procesem globalizacji oraz transformacją ustrojową i wyzwaniem gospodarki wolnorynkowej spowodowały szereg niekorzystnych zjawisk i procesów na obszarach jednostek samorządu takich jak degradacja tkanki materialnej oraz narastające problemy w sferach społecznej i gospodarczej. W takiej sytuacji szczególnego znaczenia zaczęło nabierać planowanie oraz realizacja kompleksowych projektów rewitalizacyjnych, obejmujących sferę przestrzenną, społeczną, gospodarczą, środowiskową i kulturową, a tym samym odpowiadających na indywidualny zestaw zidentyfikowanych problemów, czynników i zjawisk kryzysowych występujących na danym obszarze.

Na potrzeby projektowania interwencji wspierających rewitalizację współfinansowaną ze środków programów operacyjnych w ramach perspektywy finansowej 2014-2020 rewitalizacja została zdefiniowana jako kompleksowy proces wyprowadzania ze stanu kryzysowego obszarów zdegradowanych poprzez działania całościowe (powiązane wzajemnie przedsięwzięcia obejmujące kwestie społeczne oraz gospodarcze lub przestrzenno-funkcjonalne lub techniczne lub środowiskowe), integrujące interwencję na rzecz społeczności lokalnej, przestrzeni i lokalnej gospodarki, skoncentrowane terytorialnie i prowadzone w sposób zaplanowany oraz zintegrowany poprzez programy rewitalizacji. Rewitalizacja zakłada optymalne wykorzystanie specyficznych uwarunkowań danego obszaru oraz wzmacnianie jego lokalnych potencjałów (w tym także kulturowych) i jest procesem wieloletnim, prowadzonym przez interesariuszy (m.in. przedsiębiorców, organizacje pozarządowe, właścicieli nieruchomości, organy władzy publicznej, etc.) tego procesu, w tym przede wszystkim we współpracy z lokalną społecznością. Działania służące wspieraniu procesów rewitalizacji prowadzone są w sposób spójny: wewnętrznie (poszczególne działania pomiędzy sobą) oraz zewnętrznie (z lokalnymi politykami sektorowymi, np. transportową, energetyczną, celami i kierunkami wynikającymi z dokumentów strategicznych i planistycznych) [*Wytyczne w zakresie rewitalizacji w programach operacyjnych na lata 2014-2020, Minister Infrastruktury i Rozwoju, Warszawa, 2015, s.5-7*].

Program rewitalizacji jest inicjowany, opracowany i uchwalony przez Radę Gminy, na podstawie art. 18 ust. 2 pkt 6 ustawy z dnia 8 marca 1990 r. o samorządzie gminnym (Dz. U. z 2013 r. poz. 594, z późn. zm.) oraz na podstawie Ustawy z dnia 9 października 2015 r. o rewitalizacji (Dz. U. z 2015 r., poz. 1777). Jest to wieloletni program działań w sferze społecznej oraz gospodarczej lub przestrzenno-funkcjonalnej lub technicznej lub środowiskowej, zmierzający do wyprowadzenia obszarów rewitalizacji ze stanu kryzysowego oraz stworzenia warunków do ich zrównoważonego rozwoju, stanowiący narzędzie planowania, koordynowania i integrowania różnorodnych aktywności w ramach rewitalizacji [*Wytyczne w zakresie rewitalizacji w programach operacyjnych na lata 2014-2020, Minister Infrastruktury i Rozwoju, Warszawa, 2015, s.7-8*].

Rewitalizacja Gminy Łącko koncentruje się na czterech głównych obszarach:

- a. gospodarczym – nowe miejsca pracy oraz warunkowanie powstawania nowych podmiotów gospodarczych, rozpowszechnianie i ułatwianie aktywności gospodarczej,
- b. społecznym – działania koncentrujące się na zapobieganiu patologiom i wykluczeniu społecznemu (marginalizacji, bezrobociu, ubóstwu) oraz mające na celu wzrost poziomu integracji mieszkańców gminy,
- c. przestrzenno-funkcjonalnym – w zakresie niewystarczającego wyposażenia w infrastrukturę techniczną i społeczną, w tym: zaplanowano inwestycje w zakresie budowy elementów małej infrastruktury rekreacyjnej, zagospodarowania obszarów stanowiących miejsca rozrywki i integracji dla mieszkańców,

d. technicznej – zły stan techniczny obiektów użyteczności publicznej, brak funkcjonowania rozwiązań technicznych umożliwiających efektywne korzystanie z obiektów budowlanych, w szczególności w zakresie energooszczędności i ochrony środowiska.

Dzięki wdrożeniu Gminnego Programu Rewitalizacji zwiększy się atrakcyjność gospodarcza Gminy Łącko, a co za tym idzie stworzona zostanie szansa do tworzenia nowych podmiotów gospodarczych oraz miejsc pracy. Ponadto wdrożenie działań zaplanowanych w GPR pozwoli na rozwój kulturalno-społeczny gminy, a co za tym idzie na przeciwdziałanie wykluczeniu kulturalnemu mieszkańców gminy.

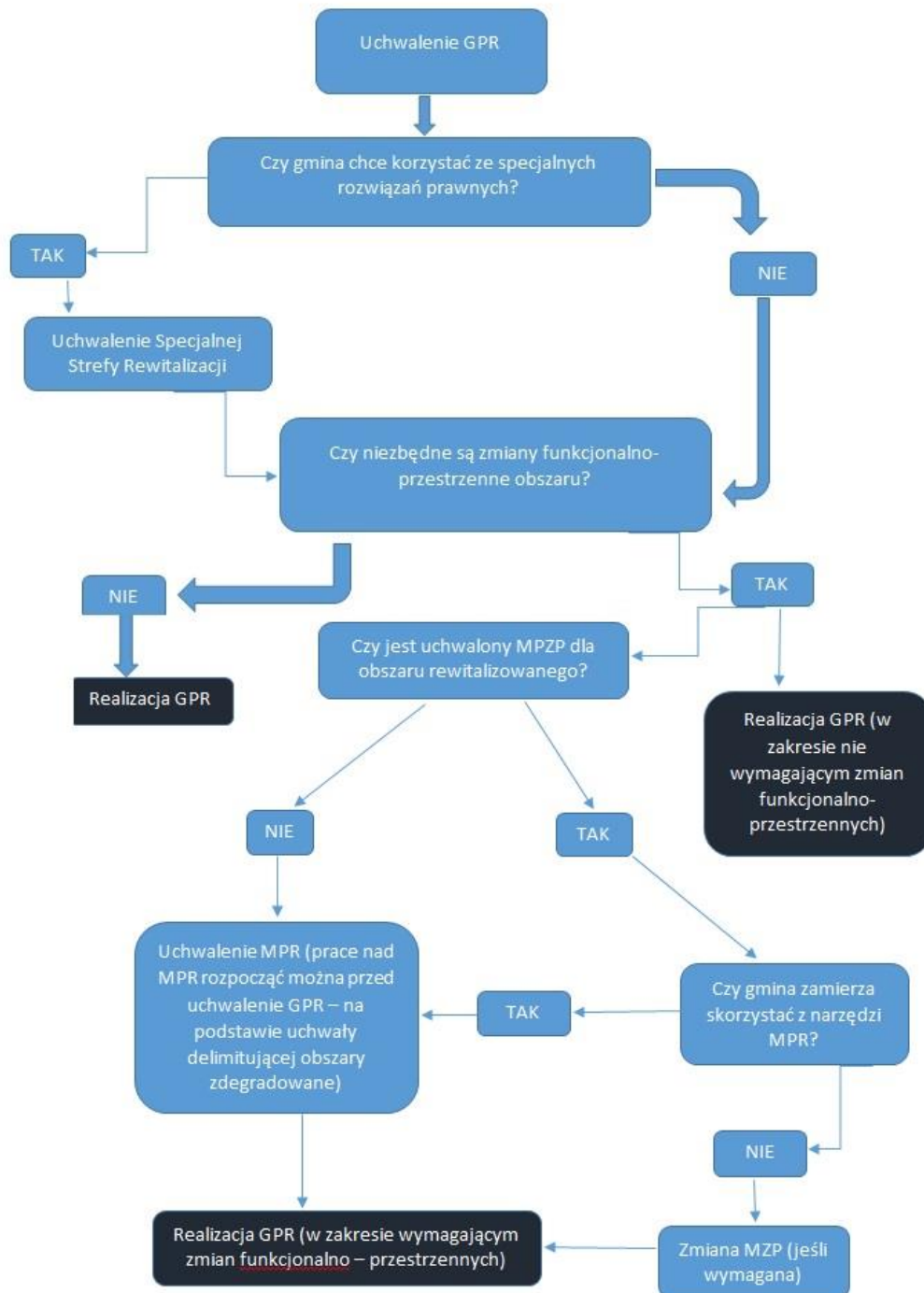
Objęcie danego obszaru GPR będzie stanowiło podstawę do ubiegania się o dofinansowanie poszczególnych przedsięwzięć w ramach funduszy zewnętrznych w tym środków Unii Europejskiej.

## **1. STRUKTURA GMINNEGO PROGRAMU REWITALIZACJI**

Obszary, w których zaplanowano potrzebę realizacji działań rewitalizacyjnych wyznaczono biorąc pod uwagę wyniki wszystkich prowadzonych analiz i konsultacji społecznych. Dzięki przeprowadzonej analizie społeczno-gospodarczej określono obszary kryzysowe wymagające podjęcia działań rewitalizacyjnych. Działania zaplanowane do realizacji w GPR przyczynią się do odnowy zarówno struktur społecznych jak i gospodarczych w gminie. Realizacja założonych projektów o charakterze infrastrukturalnym i nieinfrastrukturalnym realizowanych przez gminę oraz innych partnerów procesu rewitalizacji pozwoli na osiągnięcie synergii efektów przedsięwzięć rewitalizacyjnych. Będzie to możliwe dzięki strategicznemu podejściu do realizacji przedsięwzięć rewitalizacyjnych, a także objęciu wsparciem projektów komplementarnych realizowanych przez kilka podmiotów. Wyznaczone cele rewitalizacji wynikają ze zdiagnozowanych problemów, które skumulowały się na obszarze gminy. Ich realizacja wpłynie na rozwiązanie lub zminimalizowanie najistotniejszych problemów gminy oraz przyczyni się do wzrostu jej atrakcyjności w ocenie inwestorów, turystów a przede wszystkim mieszkańców.

Gminny Program Rewitalizacji dla Gminy Łącko na lata 2016 – 2022 został opracowany zgodnie z zapisami Ustawy z dnia 9 października 2015 r. o rewitalizacji (Dz. U. z 2015 r., poz. 1777). Gminny Program Rewitalizacji dla Gminy Łącko realizowany będzie przy zastosowaniu poniższej metodologii:

**Schemat 1. Metodologia realizacji Gminnego Programu Rewitalizacji**



Źródło: opracowanie własne

## 1.1 Okres realizacji

Ramy czasowe Gminnego Programu Rewitalizacji dla Gminy Łącko zostały określone na podstawie okresów programowania i budżetowania funduszy z Unii Europejskiej na lata 2014-2020. W ramach programu przewiduje się przeprowadzenie działań naprawczych w latach 2016 – 2022 w układzie krocącym z możliwością zmian, zarówno pod względem terminów realizacji poszczególnych zadań jak i merytorycznym, tj. poszerzenia zakresu planowanych zadań pod warunkiem utrzymania ich w obszarze planowanej rewitalizacji.

**Tabela 1. Harmonogram działań w zakresie tworzenia Gminnego Programu Rewitalizacji**

<b>Działania</b>	<b>Planowany termin</b>
Podjęcie uchwały Rady Gminy Łącko w sprawie wyrażania zgody na przystąpienie do opracowania Lokalnego Programu Rewitalizacji.	23.09.2015 r.
Informacja i promocja o Programie Rewitalizacji – strona www Urzędu Gminy, tablica informacyjna w Urzędzie Gminy odnośnie rozpoczęcia prac nad Programem Rewitalizacji.	Październik 2015 r.
Konsultacje społeczne Programu Rewitalizacji- gromadzenie ankiet konsultacyjnych oraz zbieranie uwag podczas spotkań terenowych.	Październik 2015 r.
Konsultacje projektu uchwały o wyznaczenie obszaru zdegradowanego oraz obszaru rewitalizacji.	Październik 2015
Gromadzenie materiałów do diagnozy społeczno- gospodarczej.	Październik 2015- luty 2016 r.
Opracowywanie dokumentu GPR wersja 1.0.	Grudzień 2015-luty 2016 r.
Konsultacje społeczne Projektu GPR wersja 1.0.	Luty-marzec 2016 r.
Przyjęcie uchwały nr 14/XIX/2016 Rady Gminy Łącko w sprawie wyznaczenia obszaru zdegradowanego oraz obszaru rewitalizacji na terenie Gminy Łącko.	26 lutego 2016
Konsultacje społeczne w sprawie zasad wyznaczania składu oraz zasad działania Komitetu Rewitalizacji Gminy Łącko.	Marzec – kwiecień 2016
Opracowywanie GPR - wersja 2.0.	Maj-czerwiec 2016 r.
Konsultacje społeczne GPR wersja 2.0.	Czerwiec 2016 r.
Przyjęcie GPR na sesji Rady Gminy.	Sierpień- wrzesień 2016 r.
Monitoring wdrażania GPR.	od wrzesień 2016 r. do 2022r.

Źródło: opracowanie własne



## **Konsultacje społeczne**

Ze względu na kompleksowy charakter procesu rewitalizacji, kilkuletni czas realizacji oraz długofalowe rezultaty i oddziaływanie zadań realizowanych w ramach GPR – Gmina Łącko podjęła szereg działań zmierzających do szerokiej popularyzacji problemów w przedmiotowym zakresie.

Bezpośrednim celem konsultacji społecznych było:

- zapoznanie mieszkańców z szansami, jakie daje proces rewitalizacji,
- konsultacja i gromadzenie pomysłów projektów,
- udział przy wyznaczeniu obszaru wsparcia – obszaru problemowego,
- zapoznanie mieszkańców z wynikami wcześniej prowadzonych konsultacji.

Konsultacje społeczne prowadzono za pomocą poniższych narzędzi konsultacyjnych:

### a) Spotkania konsultacyjne z mieszkańcami

Spotkania z mieszkańcami prowadzone były w dwóch turach. Pierwsza tura spotkań miała na celu określenie potrzeb i problemów mieszkańców, a także obejmowała konsultację projektu Uchwały o wyznaczenie obszaru zdegradowanego oraz obszaru rewitalizacji. Konsultacje przeprowadzono w poniższych terminach:

- 19 października 2015 r. o godz. 18.00 w remizie OSP w Łącku
- 20 października 2015 r. o godz. 18.00 w remizie OSP w Jazowsku
- 21 października 2015 r. o godz. 18.00 w Zespole Szkolno-Gimnazjalnym w Zagorzynie.

Łącznie w konsultacjach wzięło udział 55 mieszkańców Gminy Łącko.

Informacja o terminach konsultacji została zamieszczona na stronie www Urzędu Gminy, w BIP, na tablicy ogłoszeń w Urzędzie Gminy oraz została przekazana do Radnych i Sołtysów z Gminy Łącko w celu dalszego rozpropagowania wśród mieszkańców.

Druga tura spotkań z mieszkańcami prowadzona była w celu prezentacji Gminnego Programu Rewitalizacji wersja 1.0 oraz pozyskania informacji zwrotnych czy mieszkańcy zgadzają się z przyjętymi założeniami oraz czy zaplanowane w Programie Rewitalizacji projekty są kluczowe dla rozwoju gminy. Ponadto w trakcie spotkania konsultowany był: Projekt uchwały w sprawie przyjęcia zasad powoływania Komitetu Rewitalizacji i ustanowienia Regulaminu pracy Komitetu Rewitalizacyjnego Gminnego Programu Rewitalizacji Gminy Łącko na lata 2016-2022 oraz Projekt Regulaminu Pracy Komitetu Rewitalizacyjnego Gminnego Programu Rewitalizacji Gminy Łącko na lata 2016-2022. Konsultacje w ramach II tury przeprowadzono dnia:

- 30 marca 2016 r. o godz. 18.00, na Hali widowiskowo-sportowej w Łącku

Łącznie w spotkaniu wzięło udział 15 mieszkańców.

### b) Elektroniczne zbieranie ankiet oraz kart projektów do rewitalizacji oraz uwag do projektu uchwały o wyznaczenie obszaru zdegradowanego oraz obszaru rewitalizacji

W okresie od 1 października do 31 października 2015 r. prowadzone były badania ankietowe za pośrednictwem strony internetowej Urzędu Gminy w Łącku. Wskazana forma komunikacji stworzyła możliwość zgłaszania uwag i projektów przedsięwzięć odnośnie zakresu Programu Rewitalizacji. Prowadzone badania ankietowe miały charakter anonimowego zestawu pytań z możliwością zamieszczenia uwag o charakterze opisowym. W trakcie prowadzonych badań ankietowych wpłynęło łącznie 11 ankiet z których sporządzono raport stanowiący załącznik do GPR.

### c) Papierowe zbieranie ankiet oraz kart projektów do rewitalizacji oraz uwag do projektu uchwały o wyznaczenie obszaru zdegradowanego oraz obszaru rewitalizacji

Wypełnione formularze składać można było osobiście na Dzienniku Podawczym Urzędu Gminy w Łącku, 33-390 Łącko 445 lub wysłać pocztą tradycyjną lub elektroniczną (w formie skanu) na adres e-mail: [gmina@lacko.pl](mailto:gmina@lacko.pl) Ankiety zbierane były w okresie od 1 października do 30 października 2015 r.

### d) Elektroniczne oraz papierowe zbieranie uwag do Projektu Gminnego Programu Rewitalizacji –wersja 1.0

Konsultacje prowadzone były w okresie od 18 lutego do 19 marca 2016r. Formularze zbierane były drogą elektroniczną na adres mailowy: [gmina@lacko.pl](mailto:gmina@lacko.pl) oraz drogą papierową poprzez dostarczenie Formularza uwag na dziennik podawczy do Urzędu Gminy w Łącku.

- e) Elektroniczne oraz papierowe konsultacje społeczne dotyczące zasad wyznaczania składu oraz zasad działania Komitetu Rewitalizacji Gminy Łącko

Konsultacje przeprowadzone były w okresie od 22 marca 2016 do 23 kwietnia 2016 roku w formie:  
-Spotkania z mieszkańcami Gminy Łącko, które odbyło się 30 marca 2016r. o godz. 18.00 na Hali widowiskowo-sportowej w Łącku.

-Zbierania uwag i opinii formie papierowej oraz elektronicznej za pomocą formularza zgłaszania uwag. Wypełnione formularze można było dostarczyć drogą elektroniczną na adres: [k.kucharska@lacko.pl](mailto:k.kucharska@lacko.pl) lub drogą korespondencyjną na adres: Urząd Gminy Łącko, 33-390 Łącko 445, z dopiskiem „Konsultacje społeczne – Regulamin pracy Komitetu Rewitalizacji Gminy Łącko”, lub pozostawić w Urzędzie Gminy w Łącku.

f) Konsultacje Projektu Gminnego Programu Rewitalizacji –wersja 2.0 oraz Prognozy Oddziaływania na Środowisko Gminnego Programu Rewitalizacji Gminy Łącko na lata 2016-2022

Konsultacje przeprowadzone w okresie od 23 czerwca 2016 do 30 lipca 2016 roku w formie:

-Spotkania z mieszkańcami Gminy Łącko,

-Zbierania uwag i opinii formie papierowej oraz elektronicznej za pomocą formularza zgłaszania uwag.

Wypełnione formularze można dostarczyć drogą elektroniczną na adres: [k.kucharska@lacko.pl](mailto:k.kucharska@lacko.pl) lub drogą korespondencyjną na adres: Urząd Gminy Łącko, 33-390 Łącko 445, z dopiskiem „Konsultacje społeczne – Gminny Program Rewitalizacji”, lub pozostawić w Urzędzie Gminy w Łącku.

## **1.2 Wskaźniki i uzasadnienie wyboru obszaru wsparcia**

W załączniku nr 1 do Gminnego Programu Rewitalizacji zawarto diagnozę obecnej sytuacji w Gminie Łącko w podziale na poszczególne sołectwa, która pozwoliła na wyznaczenie obszaru zdegradowanego oraz obszaru rewitalizacji.

Uchwałą nr 14/XIX/2016 Rady Gminy Łącko z dnia 26 lutego 2016 r. w sprawie wyznaczenia obszaru zdegradowanego oraz obszaru rewitalizacji na terenie Gminy Łącko, Rada Gminy Łącko zatwierdziła wnioskowane przez Wójta Gminy Łącko następujące obszary rewitalizacji:

- Centrum wsi Łącko
- Centrum Wsi Jazowsko
- Centrum wsi Zagorzyn

Poniższa tabela zawiera porównanie oszacowanych dla Gminy Łącko i dla rewitalizowanych obszarów podstawowych wskaźników społecznych, tj.:

- Liczba mieszkańców
- Powierzchnia
- Liczba ludności korzystającej z pomocy OPS
- Liczba osób bezrobotnych
- Poziom aktywności gospodarczej

Tabela ta również wskazuje, iż wyznaczony obszar spełnia warunki określone w Ustawie z dnia 9 października 2015 r. o rewitalizacji (Dz. U. z 2015 r., poz. 1777) co do powierzchni obszaru objętego rewitalizacją oraz liczby zamieszkującej go ludności.

**Tabela 2. Wskaźniki Gminnego Programu Rewitalizacji**

GMINA ŁĄCKO		OBSZARY REWITALIZACJI		UZASADNIENIE WYBORU
<b>Dane dotyczące ludności i powierzchni</b>				
<b>Ilość mieszkańców stan na 31.12.2015</b>	ilość mieszkańców w obszarze rewitalizacji	odsetek w obszarach rewitalizacji	Obszar rewitalizacji stanowi 19,74% procenta całej powierzchni gminy. Jest to obszar części miejscowości Łącko, Jazowsko i Zagorzyn. Na tym terenie zamieszkuje ponad 3600 mieszkańców tj. niemal 22,2% populacji gminy.	
<b>16333</b>	<b>3624</b>	<b>22,19%</b>		
<b>Powierzchnia gminy</b>	Powierzchnia obszaru rewitalizacji	Wielkość procentowa powierzchni		
<b>132,95 km<sup>2</sup></b>	<b>26,25 km<sup>2</sup></b>	<b>19,74%</b>		
<b>Ludność korzystająca z pomocy OPS w Łącku</b>				
<b>ilość osób /stan na 31.12.2015r./</b>	odsetek mieszkańców gminy	ilość osób w obszarach rewitalizacji	odsetek osób w obszarach rewitalizacji	W obszarze rewitalizacji z pomocy społecznej korzysta 7,17% mieszkańców.
<b>1135</b>	6,95%	260	7,17%	
<b>Ilość osób bezrobotnych ogółem /stan na 31.12.2015/</b>	Ilość osób długotrwale bezrobotnych /dane PUP, 31.12.2015/	Ilość osób pozostających bez pracy w obszarze rewitalizacji	Udział osób bezrobotnych w ludności w wieku produkcyjnym w obszarze rewitalizacji	Analiza statystyczna dotycząca bezrobocia długotrwałego wskazuje, iż obszar rewitalizacji jest obszarem szczególnego nasilenia tego zjawiska. W obszarze rewitalizowanym zg. z danymi z PUP dla Powiatu Nowosądeckiego zamieszkują 92 os. długotrwale bezrob. Obszar ten zamieszkuje 34,5% z ogółu osób długotrwale bezrobotnych w Gminie Łącko.
<b>706</b>	267	242 w tym 92 os. długotrwale bezrobotne	6,40%	
<b>NISKI POZIOM AKTYWNOŚCI GOSPODARCZEJ</b>				
<b>Liczba zarejestrowanych podmiotów gospodarczych /stan na 31.12.2014/</b>	Wskaźnik przedsiębiorczości w gminie –liczba podmiotów gospodarczych na 100 mieszkańców	Liczba zarejestrowanych podmiotów w obszarze rewitalizacji	Wskaźnik przedsiębiorczości w obszarze rewitalizowanym–liczba podmiotów gospodarczych na 100 mieszkańców	Zarówno obszar gminy jak i obszar rewitalizacji cechuje niski wskaźnik przedsiębiorczości. Wskaźnik przedsiębiorczości w obszarze rewitalizowanym Gminy Łącko wynosi 4,5 zaś dla całej gminy 4,0. Oba wskaźniki są bardzo niskie w porównaniu do Powiatu Nowosądeckiego gdzie wskaźnik na koniec 2013r. wynosił 6,9, zaś dla Województwa Małopolskiego – 10,4.
<b>658</b>	4,0	298	4,5	

Źródło: opracowanie własne

### Uzasadnienie wyboru obszaru rewitalizacji:

- Wskazany obszar rewitalizacji pokrywa się w całości z obszarem wskazanym przez pracowników OPS w Łącku jako **miejsce charakteryzujące się wysokim stopniem zubożenia społeczeństwa i dużą liczbą osób zagrożonych wykluczeniem społecznym**. Potwierdzają to także dane statystyczne opisane w części diagnostycznej opracowania.
- Jedną z głównych przyczyn wykluczenia społecznego zgodnie z danymi OPS-u w Gminie Łącko jest ubóstwo i niepełnosprawność. W Ośrodku Pomocy Społecznej w Gminie Łącko na koniec 2015 roku zarejestrowanych było łącznie 1135 osób, w tym na obszarze rewitalizacji 260 osób, wśród których ubóstwo było powodem objęcia pomocą OPS 186 osób a niepełnosprawność 80 osób (jedna osoba może być objęta pomocą OPS z powodu więcej niż jednej przyczyny).
- Udział osób korzystających z OPS w ogólnej liczbie ludności w 2014 r. wynosił 11,86% /dane: Małopolskie Obserwatorium Rynku Pracy, UMWM, 2014 r./. Jak wynika z danych OPS w Łącku w 2015r. osoby długotrwale korzystające z pomocy ośrodka wynosiły 1117 w tym: 566 Kobiet i 551 Mężczyzn, w tym osoby niepełnosprawne – 239 osób /117 Kobiet i 122 Mężczyzn/, co dało 98% ogółu zarejestrowanych w OPS-ie w tym czasie. Liczba Romów korzystających z pomocy to 177 osób. Spośród wszystkich osób objętych wsparciem w OPS w Łącku - 239 osób /w tym 117 Kobiet/ to osoby zarejestrowane jako bezrobotne w Powiatowym Urzędzie Pracy (dane OPS Łącko, 08.2015 r.).
- Na wskazanym obszarze z 3624 osób tam zamieszkujących problem bezrobocia dotknął 242 osób. Analiza dostępnych danych dotyczących bezrobocia, przyczyn wyrejestrowania z rejestru bezrobotnych, czasu pozostawania bez pracy w połączeniu z danymi z Ośrodka Pomocy Społecznej wskazują, iż **34,5% osób długotrwale bezrobotnych zamieszkuje obszar rewitalizacji**.
- Wysokie bezrobocie, niski współczynnik aktywności gospodarczej oraz wysoki stopień zubożenia wpływa także na najmłodszych mieszkańców gminy. Problemem gminy jest zjawisko **dziedziczenia biedy**, tj. przejmowania niekorzystnych wzorców zachowania od rodziców i starszych, co w efekcie prowadzi do przerwania nauki. Obrazuje to **niski wskaźnik skolaryzacji brutto** w Gminie Łącko dla uczniów gimnazjum, który w 2014 r. wynosił 95% podczas gdy w województwie małopolskim wynosił 96,87% (uczniowie szkół gimnazjalnych są zgodnie z opiniami psychologów najbardziej narażeni na niekorzystny wpływ otoczenia).
- Gminę Łącko cechuje bardzo **niski wskaźnik poziomu aktywności gospodarczej**, co powoduje bardzo wysokie bezrobocie oraz ubóstwo mieszkańców gminy (na obszarach objętych rewitalizacją jest to średnio 4,5 podmiotów gospodarczych na 100 mieszkańców).

### 1.3 Metodologia opracowania

Gminny Program Rewitalizacji dla Gminy Łącko /dalej: GPR/ opracowany został z wykorzystaniem modelu ekspercko-partycypacyjnego, polegającego na możliwie szerokim udziale wszystkich interesariuszy w pracach nad GPR, przy jednoczesnym zaangażowaniu ekspertów zewnętrznych, odpowiadających między innymi za przeprowadzenie procesu konsultacji społecznych oraz opracowanie dokumentu pn. Gminny Program Rewitalizacji dla Gminy Łącko.

Etapy prac nad GPR obejmowały następujące działania:

1. Podjęcie dnia 23 września 2015 r. przez Radę Gminy Łącko uchwały o przystąpieniu do opracowania Lokalnego Programu Rewitalizacji dla Gminy Łącko na lata 2015-2022 [Uchwała Nr 67/XIII/2015 Rady Gminy Łącko z dnia 23 września 2015 r. w sprawie: wyrażenia zgody na przystąpienie do opracowania Lokalnego Programu Rewitalizacji dla Gminy Łącko na lata 2015-2022].

2. Opracowanie projektu Uchwały Rady Gminy o wyznaczenie obszarów zdegradowanych oraz obszarów do rewitalizacji wraz z uzasadnieniem. Konsultacje społeczne, obejmujące:
  - a) Przeprowadzono badania ankietowe mające na celu określenie potrzeb mieszkańców gminy oraz podmiotów tam działających w zakresie realizacji przedsięwzięć jakie powinny zostać ujęte w Programie Rewitalizacji. Badania ankietowe prowadzone były w okresie od 1 do 30 października 2015 r. Ankiety były dostępne na stronie www Urzędu Gminy w Łącku, w BIP oraz na dzienniku podawczym w siedzibie Urzędu Gminy w Łącku.
  - b) Zorganizowano i przeprowadzano konsultacje społeczne z mieszkańcami Gminy Łącko mające na celu poznanie opinii na temat uwarunkowań wewnętrznych i zewnętrznych, aktualnych potrzeb oraz przyszłych kierunków rozwoju Gminy Łącko oraz propozycji projektów i zadań rewitalizacyjnych, które mogłyby zostać ujęte w GPR. Konsultacjom poddano projekt Uchwały Rady Gminy o wyznaczenie obszarów zdegradowanych oraz obszarów do rewitalizacji wraz z uzasadnieniem. Konsultacje społeczne odbyły się w poniższych terminach:
    - 19 października 2015 r. o godz. 18.00 w remizie OSP w Łącku
    - 20 października 2015 r. o godz. 18.00 w remizie OSP w Jazowsku
    - 21 października 2015 r. o godz. 18.00 w Zespole Szkolno-Gimnazjalnym w Zagorzynie.
3. Przeprowadzenie diagnozy obecnej sytuacji w Gminie Łącko w celu wyznaczenia obszarów problemowych oraz wskazania działań mających na celu ich ożywienie społeczno-gospodarcze, tj.: pozyskanie danych statystycznych i rejestrowych nt. sytuacji Gminy Łącko.
4. Zbieranie oraz opracowanie bazy kart projektów składanych przez mieszkańców oraz podmioty działające na obszarze Gminy Łącko w zakresie propozycji projektów do realizacji na terenie zdegradowanych obszarów gminy w latach 2016–2022.
5. Opracowanie i zredagowanie Gminnego Programu Rewitalizacji –wersja 1.0 zgodnie z wypracowanymi ustaleniami przez ekspertów zewnętrznych.
6. Konsultacje społeczne Projektu GPR –wersja 1.0 podczas spotkania z Radą Gminy, przedstawicielami gminy, zaproszonymi gośćmi oraz poprzez wywieszenie Projektu GPR na stronie www Urzędu Gminy, w BIP oraz konsultacje terenowe z mieszkańcami obszarów rewitalizowanych.
7. Przeprowadzenie procedury strategicznej oceny oddziaływania Programu na środowisko wraz z udziałem społeczeństwa na podstawie Ustawy z dnia 3 października 2008 r. o udostępnianiu informacji o środowisku i jego ochronie, udziale społeczeństwa w ochronie środowiska oraz o ocenach oddziaływania na środowisko (Dz. U. z 2013 r. poz. 1235 z późn. zm.).
8. Opracowanie i zredagowanie Gminnego Programu Rewitalizacji- wersja 2.0 zgodnie z wypracowanymi ustaleniami przez ekspertów zewnętrznych oraz wnioskami i potrzebami mieszkańców gminy.
9. Przeprowadzenie konsultacji społecznych Gminnego Programu Rewitalizacji- wersja 2.0 podczas spotkania z Radą Gminy, przedstawicielami gminy, zaproszonymi gośćmi oraz poprzez wywieszenie Projektu GPR na stronie www Urzędu Gminy oraz w BIP. Organizacja spotkania z mieszkańcami gminy w m. Łącko.
10. Uchwalenie Gminnego Programu Rewitalizacji dla Gminy Łącko na lata 2016–2022 przez Radę Gminy Łącko.

Gminny Program Rewitalizacji dla Gminy Łącko powstał w wyniku prac przedstawicieli samorządu lokalnego, instytucji publicznych, przedsiębiorców i pracowników Urzędu Gminy Łącko, przy współudziale ekspertów i specjalistów zewnętrznych, a także mieszkańców gminy, jako głównych interesariuszy procesu rewitalizacji.

## **2. POWIĄZANIE PROGRAMU Z DOKUMENTAMI STRATEGICZNYMI I PLANISTYCZNYMI DOTYCZACYMI GMINY**

### **2.1 Programy Krajowe**

#### *Polska 2030 Trzecia fala nowoczesności Długookresowa Strategia Rozwoju Kraju.*

Polska 2030 Trzecia fala nowoczesności Długookresowa Strategia Rozwoju Kraju –dokument określający główne trendy, wyzwania oraz koncepcję rozwoju kraju w perspektywie długookresowej, przyjęty przez Radę Ministrów w dniu 5 lutego 2013 r. Głównym celem dokumentu jest wytyczenie i charakterystyka działań skierowanych ku poprawie, jakości życia Polaków i rozwoju Polski na tle Unii Europejskiej. Założeniem strategii jest przezwyciężenie kryzysu finansowego w możliwie najkrótszym czasie oraz wzrost gospodarczy kraju.

Gminny Program Rewitalizacji Gminy Łącko jest zgodny z następującymi celami w obszarze konkurencyjności i innowacyjności gospodarki:

- ✓ Cel 3 Poprawa dostępności i jakości edukacji na wszystkich etapach oraz podniesienie konkurencyjności nauki;
- ✓ Cel 6 Rozwój kapitału ludzkiego poprzez wzrost zatrudnienia i stworzenie „workfare state” Kapitał Ludzki;
- ✓ Cel 8 Wzmocnienie mechanizmów terytorialnego równoważenia rozwoju dla rozwijania i pełnego wykorzystania potencjałów regionalnych, Obszar Równoważenia potencjału rozwojowego regionów Polski: Rozwój regionalny;
- ✓ Cel 11 Wzrost społecznego kapitału rozwoju, Obszar Efektywności i sprawności państwa: Kapitał społeczny.

#### *Strategia Rozwoju Kraju 2020.*

Dokument wyznacza najważniejsze zadania państwa, których realizacja przyczyni się do szybszego i bardziej zrównoważonego rozwoju kraju i poprawy, jakości życia ludności poprzez wzmocnienie potencjałów gospodarczych, instytucjonalnych i społecznych. Główne działania obejmują trzy obszary: sprawne i efektywne państwo, konkurencyjną gospodarkę oraz spójność społeczną i gospodarczą.

- ✓ Obszar strategiczny: Sprawne i efektywne państwo, Cel 3 Wzmocnienie warunków sprzyjających realizacji indywidualnych potrzeb i aktywności obywateli, kierunek: rozwój kapitału społecznego.
- ✓ Obszar strategiczny: Konkurencyjna gospodarka, Cel 4 Rozwój kapitału ludzkiego, kierunki interwencji: zwiększenie aktywności zawodowej oraz poprawa jakości kapitału ludzkiego.
- ✓ Obszar strategiczny: Spójność społeczna i terytorialna, Cel 1 Integracja społeczna, kierunki interwencji: zwiększenie aktywności osób wykluczonych i zagrożonych wykluczeniem społecznym oraz zmniejszenie ubóstwa w grupach najbardziej zagrożonych.

#### *Krajowa Strategia Rozwoju Regionalnego 2010-2020, Regiony, Miasta, Obszary Wiejskie.*

Kompleksowy średniookresowy dokument strategiczny odnoszący się do prowadzenia polityki rozwoju społeczno-gospodarczego kraju w ujęciu wojewódzkim.

Cel główny: Efektywne wykorzystywanie specyficznych regionalnych i innych terytorialnych potencjałów rozwojowych dla osiągnięcia celów rozwoju kraju –wzrostu, zatrudnienia i spójności w horyzoncie długookresowym.

Cel 2. Budowanie spójności terytorialnej i przeciwdziałanie marginalizacji obszarów problemowych („spójność”).

### Koncepcja Przestrzennego Zagospodarowania Kraju 2030.

Dokument określający zasady ładu przestrzennego w Polsce. Koncepcja Przestrzennego Zagospodarowania Kraju jest najważniejszym dokumentem strategicznym w kwestii zagospodarowania przestrzennego kraju. Został on stworzony w celu zapewnienia efektywnego wykorzystania jego przestrzeni. Dokument zawiera cele i kierunki działań służące takiemu planowaniu przestrzennemu, który pozwoli na wzrost społeczno-gospodarczy państwa. Cele określone w dokumencie to:

- ✓ Podwyższenie konkurencyjności głównych ośrodków miejskich Polski w przestrzeni europejskiej poprzez ich integrację funkcjonalną przy zachowaniu policentrycznej struktury systemu osadniczego sprzyjającego spójności.
- ✓ Poprawa spójności wewnętrznej i terytorialne równoważenie rozwoju kraju poprzez promowanie integracji funkcjonalnej, tworzenie warunków dla rozprzestrzeniania się czynników rozwoju, wielofunkcyjny rozwój obszarów wiejskich oraz wykorzystywanie potencjału wewnętrznego wszystkich terytoriów.
- ✓ Poprawa dostępności terytorialnej kraju w różnych skalach przestrzennych poprzez rozwijanie infrastruktury transportowej i telekomunikacyjnej.
- ✓ Kształtowanie struktur przestrzennych wspierających osiągnięcie i utrzymanie wysokiej jakości środowiska przyrodniczego i walorów krajobrazowych Polski.
- ✓ Zwiększanie odporności struktury przestrzennej kraju na zagrożenia naturalne i utraty bezpieczeństwa energetycznego oraz kształtowanie struktur przestrzennych wspierających zdolności obronne państwa.
- ✓ Przywrócenie i utrwalanie ładu przestrzennego.

## **2.2 Programy Regionalne i Subregionalne**

### Strategia Rozwoju Województwa Małopolskiego na lata 2011-2020.

Dokumentem będącym podstawą programowania rozwoju województwa, a pośrednio także rozwoju poszczególnych powiatów i gmin województwa, jest strategia rozwoju. Celem głównym strategii jest: Efektywne wykorzystanie potencjałów regionalnej szansy dla rozwoju gospodarczego oraz wzrost spójności społecznej i przestrzennej Małopolski w wymiarze regionalnym, krajowym i europejskim.

- Obszar 2 Kierunki polityki rozwoju; Dziedzictwo i przemysły czasu wolnego:  
Ochrona małopolskiej przestrzeni kulturowej m in. poprzez ochronę, rozwój i uporządkowanie systemu obszarów chronionych, zapobieganie degradacji i ochronę zasobów dziedzictwa przyrodniczego regionu, stworzenie systemu oraz procedur zarządzania dziedzictwem przyrodniczym, zintegrowaną ochronę krajobrazu kulturowego i środowiska przyrodniczego, szczególnie w zakresie wysokiego poziomu estetycznego otoczenia i ładu przestrzennego.
- Obszar 5 Kierunki polityki rozwoju; Rozwój miast i terenów wiejskich:
  - ✓ 5.2. Rozwój gospodarczy małych i średnich miast oraz terenów wiejskich m.in. poprzez aktywizację gospodarczą obszarów wiejskich o funkcjach rolniczych w zakresie wsparcia dla rozwoju ekologicznego rolnictwa i przetwórstwa oraz marketingu wysokiej jakości produktów żywności regionalnej.
  - ✓ 5.3. Funkcjonalne zarządzanie przestrzenią na poziomie lokalnym, w tym poprzez zabieganie o wdrożenie instrumentów regulacyjnych i planistycznych służących właściwemu gospodarowaniu na obszarach górskich i chronionych.

- Obszar 6 Kierunki polityki rozwoju; Bezpieczeństwo ekologiczne, zdrowotne i społeczne
  - 6.1. Poprawa bezpieczeństwa ekologicznego oraz wykorzystanie ekologii dla rozwoju Małopolski, obejmująca m. in. działania w zakresie: ochrony zasobów wodnych, poprawy jakości powietrza, ochrony środowiska przed hałasem komunikacyjnym, komunalnym, przemysłowym, minimalizacji oddziaływania promieniowania elektromagnetycznego, prawidłowej gospodarki odpadami, przeciwdziałanie występowaniu i minimalizowanie skutków negatywnych zjawisk atmosferycznych, geodynamicznych i awarii przemysłowych, działania w zakresie ochrony i zachowania środowiska przyrodniczego, rozwój regionalnej polityki energetycznej, w tym w zakresie energii odnawialnej, prowadzenie edukacji społeczeństwa w zakresie ochrony środowiska oraz kształtowania i promocji postaw proekologicznych.

Strategia Rozwoju Polski Południowej w obszarze województwa Małopolskiego i Śląskiego do roku 2020.

Rozwój Polski Południowej powinien obejmować całość obszaru województw małopolskiego i śląskiego oraz uwzględniać zasadę zrównoważonego rozwoju miast i obszarów wiejskich. Wewnętrzne zróżnicowanie makroregionu stwarza możliwości dla generowania licznych i urozmaiconych projektów współpracy, łączących obszary i podmioty o podobnych problemach, aspiracjach czy potencjałach.

GPR jest zgodny z następującymi zapisami Strategii:

- Cel główny - Polska Południowa nowoczesnym i atrakcyjnym regionem Europy;
- Cel II strategiczny – polska południowa przestrzeń partnerskiej współpracy na rzecz efektywnego wykorzystania możliwości rozwojowych;

Kierunki interwencji:

- ✓ Współpraca podmiotów nakierowana na rozwijanie kapitału ludzkiego makroregionu;
- ✓ Wspólne tworzenie sieciowych produktów łączących podmioty i obszary makroregionu;
- ✓ Infrastrukturalne integrowanie przestrzeni województw;
- ✓ Rozwijanie współpracy w zakresie ochrony środowiska i zabezpieczenia przed sytuacjami kryzysowymi;
- Cel III strategiczny - Polska Południowa miejscem przyciągającym ludzi, podmioty i inicjatywy wzmacniające potencjały makroregionu;

Kierunki interwencji:

- ✓ 3.1. Tworzenie pakietowych produktów turystycznych wykorzystujących potencjał obydwu województw;

Subregionalny Program Rozwoju (SPR) na lata 2014-2020.

GPR zgodny w ramach Program Rozwoju Subregionu Sądeckiego tj.

**Obszar tematyczny 2** - rozwój potencjału gospodarczego subregionu sądeckiego:

2.1. Poprawa warunków dla rozwoju gospodarczego subregionu:

- ✓ strefy aktywności gospodarczej
- ✓ rozwój oferty inwestycyjnej oraz poprawa standardów obsługi inwestorów
- ✓ ośrodki B+R oraz wsparcie innowacyjności, w tym wsparcie rozwoju ośrodka związanego z działalnością w zakresie nowych technologii
- ✓ kształcenie ustawiczne i zawodowe o zasięgu ponadlokalnym

2.2. Poprawa warunków dla rozwoju przemysłów czasu wolnego w subregionie:

- ✓ turystyka uzdrowiskowa i prozdrowotna na bazie uzdrowisk sądeckich oraz innych miejscowości o potencjale uzdrowiskowo-leczniczym
- ✓ turystyka aktywna, rekreacyjna i specjalistyczna, ze szczególnym uwzględnieniem rozwoju infrastruktury sportowej oraz szlaków pieszych, rowerowych i tras biegowych



- ✓ zachowanie i udostępnienie obiektów dziedzictwa kulturowego
- ✓ organizacja imprez kulturalnych
- ✓ wykorzystanie współpracy transgranicznej ze Słowacją dla rozwoju rynku pracy oraz turystyki w strefie przygranicznej

### 2.3. Rozwój subregionalnego systemu transportowego

- ✓ drogi powiatowe dopełniające regionalny układ drogowy
- ✓ transport publiczny
- ✓ system tras rowerowych w subregionie

## **Obszar tematyczny 3 - rozwój małych i średnich miast w subregionie sądeckim**

### 3.1. Uzupelnienie deficytów w zakresie lokalnej infrastruktury społecznej:

- ✓ edukacyjnej
- ✓ kulturalnej
- ✓ rekreacyjnej i sportowej
- ✓ ochrony zdrowia
- ✓ opieki nad osobami starszymi

w szczególności na obszarach o najniższej dostępności do usług publicznych

### 3.2. Pakiet działań dla rozwoju kapitału ludzkiego, komplementarnych wobec działań infrastrukturalnych:

- ✓ wspieranie działań lokalnych instytucji rynku pracy na rzecz zwiększenia zatrudnienia i przeciwdziałania bezrobociu, w tym wsparcie osób pozostających bez zatrudnienia,
- ✓ aktywizacja zawodowa i społeczna osób zagrożonych wykluczeniem społecznym,
- ✓ wsparcie ekonomii społecznej,
- ✓ wsparcie procesów adaptacyjnych i modernizacyjnych, w szczególności doradztwo dla przedsiębiorców,
- ✓ wsparcie lokalnego partnerstwa na rzecz adaptacyjności,
- ✓ wyrównywanie szans edukacyjnych uczniów z grup o utrudnionym dostępie do edukacji oraz zmniejszanie różnic w jakości usług edukacyjnych – szkoły ponadgimnazjalne,
- ✓ wyrównywanie dostępności do usług opieki zdrowotnej.

## Strategia Rozwoju Powiatu Nowosądeckiego na lata 2011-2020 Aktualizacja

GPR jest zgodny z następującymi zapisami zaktualizowanej Strategii Rozwoju Powiatu Nowosądeckiego:

- Misją w której za cel nadrzędny powiatu uznano: *Powiat Nowosądecki obszarem Europy o dużych możliwościach rozwoju*. Zredagowana w taki sposób misja powiatu jest esencją wszystkich społecznych oczekiwań i potrzeb mieszkańców, którzy dążą wraz z władzami powiatu nowosądeckiego do poprawy standardu i jakości życia. Ponadto misja odzwierciedla dążenia do rozwoju przedsiębiorczości i ożywienia gospodarczego tego regionu. Tereny inwestycyjne gmin powiatu nowosądeckiego są najlepszym miejscem na inwestycje i rozwój przedsiębiorczości w celu pobudzenia potencjału w niej drzemącego.
- Wizją - Powiat nowosądecki – obszarem o bogatej ofercie turystycznej i kulturalnej, zapewniającym mieszkańcom możliwość rozwoju i wysoką jakość życia, atrakcyjnym do prowadzenia działalności gospodarczej.
- Cel strategiczny I: Rozwój gospodarczy powiatu poprzez udoskonalony układ komunikacyjny i sprawną infrastrukturę techniczną o standardzie europejskim oraz stały rozwój przedsiębiorczości gospodarczej i obszarów wiejskich gwarantują wzrostu ekonomicznego regionu;

Cele operacyjne:

I.1 Rozwój przedsiębiorczości i inwestycji

I.2 Usuwanie barier w funkcjonowaniu układu drogowego powiatu w zakresie obsługi komunikacyjnej obszaru oraz dostępności do zewnętrznych połączeń drogowych

I.3 Rozwój infrastruktury społeczeństwa informacyjnego

I.4 Rozbudowa gospodarki przestrzennej

I.5 Rozwój infrastruktury technicznej /wodno-kanalizacyjnej, teleinformatycznej, drogowej/

I.6 Poprawa stanu środowiska naturalnego

I.7 Rozwój rolnictwa i terenów wiejskich

I.8 Tworzenie warunków sprzyjających rozwojowi turystyki, agroturystyki oraz rekreacji i sportu

- **Cel strategiczny II:** Rozwój sfery społecznej powiatu poprzez wysoki poziom ochrony zdrowia oraz pomocy społecznej, zachowanie bogactwa walorów przyrodniczych i kulturowych powiatu oraz likwidację zjawiska bezrobocia;

Cele operacyjne:

II.1 Powiat Nowosądecki jako ośrodek edukacji, propagujący wysoki poziom kształcenia młodzieży oraz mieszkańców powiatu

II.2 Rozwój kultury i ochrona dziedzictwa kulturowego

II.3 Sprawnie funkcjonujący system opieki zdrowotnej i społecznej

II.4 Rozwój ogólnodostępnej infrastruktury sportowej

II.5 Aktywizacja społeczna i zawodowa osób niepełnosprawnych

II.6 Przeciwdziałanie bezrobociu

- **Cel strategiczny III:** Rozwój strefy instytucjonalnej powiatu poprzez wzrost efektywności funkcjonowania administracji publicznej na terenie powiatu oraz stałą jego promocję

Cele operacyjne:

III.2 Rozbudowa sprawnego systemu bezpieczeństwa mieszkańców

III.3 Rozwój współpracy ponadlokalnej i międzynarodowej

III.4 Promocja Powiatu

#### Program ochrony środowiska dla powiatu nowosądeckiego na lata 2012-2015 z perspektywą do roku 2019.

GPR jest zgodny z następującymi strategiami działań w zakresie ochrony środowiska dla powiatu nowosądeckiego /Cele do 2019 roku/:

- **Udział społeczeństwa w działaniach na rzecz ochrony środowiska**

Cel: *Edukacja mieszkańców powiatu nowosądeckiego w zakresie ochrony środowiska oraz kształtowanie i promocja postaw proekologicznych, dostęp do informacji o środowisku;*

- **Uwzględnienie zasad ochrony środowiska w strategiach sektorowych**

Cel: *Zapewnienie włączenia celów ochrony środowiska do wszystkich sektorowych dokumentów strategicznych i przeprowadzenia oceny wpływu ich realizacji na środowisko przed ich zatwierdzeniem;*

- **Zarządzanie środowiskowe**

Cel: *Promowanie i wsparcie wdrażania systemów zarządzania środowiskowego w jednostkach samorządu terytorialnego i przedsiębiorstwach powiatu nowosądeckiego;*

- **Ochrona przyrody**

Cel: *Zachowanie walorów i zasobów przyrodniczych powiatu z uwzględnieniem bio- i georóżnorodności;*

- **Racjonalne gospodarowanie zasobami wodnymi, zmniejszanie materiałochłonności i energochłonności**

Cel: *Wzrost efektywności wykorzystania surowców, wody i energii oraz zapobieganie i ograniczanie powstawania odpadów;*

➤ **Ochrona wód**

Cel: *Osiągnięcie i utrzymanie dobrego stanu ekologicznego i chemicznego wód;*

## 2.3 Programy Lokalne

Gmina Łącko na dzień dzisiejszy nie posiada aktualnej Strategii Rozwoju Gminy (poprzednia wersja Strategii straciła ważność w grudniu 2013r.). Obecnie trwają prace w zakresie opracowania Strategii Rozwoju Gminy Łącko na lata 2016-2022– jej przyjęcie jest planowane na wrzesień 2016r. W przedmiotowym dokumencie ujęte zostaną cele związane z rewitalizacją obszarów zdegradowanych oraz kierunki działań na obszarach objętych rewitalizacją. Strategia Rozwoju Gminy do 2022 r. będzie zbieżna z zapisami Gminnego Programu Rewitalizacji.

Gmina Łącko posiada poniższe dokumenty strategiczne z którymi przedmiotowy GPR jest zbieżny. Założenia oraz cele GPR są zgodne z:

### Miejscowy Plan Zagospodarowania Przestrzennego Gminy Łącko.

Miejscowy Plan Zagospodarowania Przestrzennego Gminy Łącko został uchwalony:

- Uchwałą Nr 11/2007 z 28 lutego 2007 r Rady Gminy Łącko w części A obejmującej sołectwa: Czerniec, Czarny Potok, Kicznia, Łącko, Wola Kosnowa, Wola Piskulina, Zabrzeż Zagorzyn
- Uchwałą Nr 12/2007 z 28 lutego 2007 r Rady Gminy Łącko w części B obejmującej sołectwa: Brzyna, Jazowsko, Kadcza, Łazy Brzyńskie, Maszkowice, Obidza, Szczereż, Zarzecze.

Dokument ten określa podstawowe kierunki zagospodarowania dla Gminy Łącko. Biorąc za podstawę rozpoznane, w trybie sporządzania planu, uwarunkowania określa się następujące wskazania rozwoju zagospodarowania przestrzennego dla gminy Łącko:

- Planowana struktura funkcjonalno – przestrzenna gminy sankcjonuje obecny przestrzenny rozkład funkcji, a także intensywność i kierunki przemian przestrzennych, związanych z położeniem na obszarze Subregionu Sądeckiego,
- Na terenie gminy Łącko planuje się przede wszystkim rozwój funkcji mieszkaniowej wraz z towarzyszącymi usługami, a także rozwój funkcji turystycznej, działalności gospodarczej, usług sportu i rekreacji, infrastruktury społecznej. Jednocześnie promuje się rozwój usług, w tym także produkcyjnych.

Plan zagospodarowania nie odnosi się bezpośrednio do działań związanych z rewitalizacją dotkniętych zjawiskami kryzysowymi terenów zdegradowanych.

Jednakże jak wskazano w Studium **uwarunkowań i kierunków zagospodarowania przestrzennego Gminy Łącko celowym jest zapewnienie** w zakresie ochrony środowiska i krajobrazu:

1. utrzymania wysokich standardów środowiska przyrodniczego, w szczególności czystości wód, powietrza atmosferycznego, gleb.
2. zakazu przekraczania dopuszczalnych stężeń zanieczyszczeń atmosferycznych, określonych w przepisach szczególnych.
3. zakazu lokalizacji inwestycji mogących zawsze znacząco oddziaływać na środowisko w rozumieniu obowiązujących przepisów szczególnych.

Przedsięwzięcia wskazane w GPR spełniają warunki oraz zapisy w/w dokumentu planistycznego.

Plan odnowy miejscowości Łącko na lata 2016-2022 (s. 38- 43)

Założenia oraz cele GPR są zgodne z wizją oraz celami Planu odnowy miejscowości Łącko na lata 2016-2020, który został przyjęty Uchwałą Rady Gminy Łącko dnia 20 maja 2016r (Uchwała nr 38/XXII/2016 Rady Gminy Łącko w sprawie zatwierdzenia Planu odnowy miejscowości Łącko na lata 2016-2022)

W Planie odnowy zapisano wizję m. Łącko, która została określona w poniższy sposób:

„ Aktywna i zintegrowana społeczność Łącka w pełni wykorzystująca walory przyrodnicze i kulturalne dające możliwość do prowadzenia działalności gospodarczej oraz rozwoju społeczno-gospodarczego mieszkańców gminy.” Jako cel główny Planu rozwoju wskazano „zaspokojenie potrzeb społecznych i kulturalnych mieszkańców Łącka, jak również wzrost atrakcyjności turystycznej i podniesienie standardów życia na wsi.” Do celów szczegółowych Planu odnowy zaliczono:

1. Rozwój wsi pod względem gospodarczym, ekologicznym, kulturowym i edukacyjnym.
2. **Rewitalizacja obszarów zdegradowanych poprzez podejmowanie kompleksowych działań w zakresie aktywizacji społecznej i zawodowej mieszkańców, a także zapewnienie dostępu do wysokiej jakości usług publicznych (kultura, edukacja, bezpieczeństwo publiczne).**
3. Stworzenie warunków umożliwiających prowadzenie działań pozainwestycyjnych poprawiających sytuację społeczną mieszkańców i podnoszących jakość kapitału ludzkiego.
4. Aktywizacja społeczności lokalnej wsi w celu zwiększenia ilości podejmowania oddolnych inicjatyw.
5. Poprawa warunków spędzania czasu wolnego i rekreacji.
6. Rozwój kultury w zakresie podniesienia standardu infrastruktury oraz polepszenia dostępności do oferowanych usług przy jednoczesnym poszanowaniu zasady równości szans.
7. Przeciwdziałanie wykluczeniu społecznemu poprzez zapewnienie dostępu do dóbr kultury oraz zapewnienie dostępu do miejsc rekreacyjno- sportowych.
8. Wzrost bezpieczeństwa pieszych oraz poprawa dostępności komunikacyjnej wsi Łącko z regionem, a także poprawa bezpieczeństwa ruchu drogowego i zmniejszenie strat związanych z brakami w infrastrukturze drogowej.
9. Wzmocnienie roli wsi Łącko jako przestrzeni spotkań i rekreacji oraz zwiększenie atrakcyjności miejscowości przez zagospodarowanie przestrzeni publicznej.

**GPR wpisuje się w cele Planu odnowy miejscowości Łącko poprzez realizację celu szczegółowego nr 2 pn. Rewitalizacja obszarów zdegradowanych poprzez podejmowanie kompleksowych działań w zakresie aktywizacji społecznej i zawodowej mieszkańców, a także zapewnienie dostępu do wysokiej jakości usług publicznych (kultura, edukacja, bezpieczeństwo publiczne).**

**Ponadto w Planie rozwoju wskazano trzy główne kierunki rozwoju wsi Łącko, do których zaliczono:**

**Kierunek 1 - Budowa i modernizacja infrastruktury technicznej**

**Kierunek 2 - Rozwój i poprawa stanu infrastruktury społecznej oraz rozwój kulturalno-edukacyjny mieszkańców wsi**

**Kierunek 3 - Rozwój i poprawa stanu bazy sportowo - turystycznej oraz infrastruktury kultury.**

**W/w kierunki są zbieżne z przedsięwzięciami wskazanymi w GPR.**

Plan odnowy miejscowości Jazowsko na lata 2016-2022 (s. 38-39)

Założenia oraz cele GPR są zgodne z wizją oraz celami Planu odnowy miejscowości Jazowsko na lata 2016- 2020, który został przyjęty Uchwałą Rady Gminy Łącko dnia 20 maja 2016r (Uchwała nr 39/XXII/2016 Rady Gminy Łącko w sprawie zatwierdzenia Planu odnowy miejscowości Jazowsko na lata 2016-2022)

W Planie odnowy zapisano wizję m. Jazowsko, która została określona w poniższy sposób: Jazowsko w 2022 roku to piękna i gościnna wieś małopolski, gdzie współczesność harmonijnie spleta się z tradycją lokalną a życzliwość i przyjazna atmosfera społeczności lokalnej w połączeniu z naturalnymi zasobami stwarza niepowtarzalne warunki do życia oraz odwiedzania tej miejscowości.

Celem głównym Planu rozwoju jest przeciwdziałanie marginalizacji wsi Jazowsko poprzez podjęcie kompleksowych działań w zakresie rozwoju poprawa standardu i jakości życia mieszkańców tego obszaru w szczególności poprzez podniesienie atrakcyjności turystycznej i inwestycyjnej wsi, zaspokojenie potrzeb społecznych i kulturalnych mieszkańców oraz rozwój tożsamości i zachowanie dziedzictwa kulturowego wsi.

Do celów szczegółowych Planu odnowy zaliczono:

1. Kształtowanie pozytywnego wizerunku wsi poprzez poprawę estetyki wsi oraz kształtowanie krajobrazu wiejskiego.
2. **Rewitalizacja obszarów zdegradowanych poprzez podejmowanie kompleksowych działań w zakresie aktywizacji społecznej i zawodowej mieszkańców, a także zapewnienie dostępu do wysokiej jakości usług publicznych (kultura, edukacja, bezpieczeństwo publiczne).**
3. Stymulowanie aktywności zawodowej mieszkańców w sferze rolniczej i pozarolniczej.
4. Stworzenie warunków do samorealizacji dzieci i młodzieży
5. Poprawa warunków spędzania czasu wolnego i rekreacji.
6. Uzupełnienie infrastruktury technicznej wsi.
7. Zwiększenie atrakcyjności inwestycyjnej i turystyczno-rekreacyjnej wsi.

**GPR wpisuje się w cele Planu odnowy miejscowości Jazowsko poprzez realizację celu szczegółowego nr 2 pn. Rewitalizacja obszarów zdegradowanych poprzez podejmowanie kompleksowych działań w zakresie aktywizacji społecznej i zawodowej mieszkańców, a także zapewnienie dostępu do wysokiej jakości usług publicznych (kultura, edukacja, bezpieczeństwo publiczne).**

**Ponadto w Planie rozwoju wskazano trzy główne kierunki rozwoju wsi Jazowsko, do których zaliczono:**

**Kierunek 1 - Budowa i modernizacja infrastruktury technicznej**

**Kierunek 2 - Rozwój i poprawa stanu infrastruktury społecznej oraz rozwój kulturalno-edukacyjny mieszkańców wsi**

**Kierunek 3 - Rozwój i poprawa stanu bazy sportowo - turystycznej**

**W/w kierunki są zbieżne z przedsięwzięciami wskazanymi w GPR.**

Program Ochrony Środowiska dla Gminy Łącko na lata 2015-2018 (str. 91-131)

Program Ochrony Środowiska przyjęto Uchwałą NR 71/XIV/2015 Rady Gminy Łącko z dnia 30.10.2015r. w sprawie przyjęcia Programu Ochrony Środowiska dla Gminy Łącko na lata 2015-2018 z perspektywą na lata 2019-2022. W dokumencie tym do problemów gminy zaliczono m.in. niski stan uporządkowania gosp. wodno-ściekowej; niedostatecznie rozwinięty układ komunikacyjny; zanieczyszczenie powietrza; zaś do głównych celów programu zaliczono m.in.: Zwiększenie wykorzystania źródeł energii odnawialnej; Edukacja ekologiczna; Ograniczenie hałasu i zanieczyszczania środowiska naturalnego (str.97-107). Ponadto w Programie tym w Kierunku działań pn. Ochrona powierzchni ziemi, zagospodarowanie terenów gminnych, jako działanie wskazano na: Działania w zakresie rewitalizacji i zagospodarowania terenów gminnych (str.131).

GPR wpisuje się w założenia Programu Ochrony Środowiska w zakresie zw. z wykorzystaniem odnawialnych źródeł energii, termomodernizacja obiektów użyteczności publicznej, prowadzeniem

działań proekologicznych w tym edukacji ekologicznej a także działania zw. z zagospodarowaniem terenów nad rz. Dunajec, co pozwoli na minimalizowanie dzikich plaż i dzikich wysypisk śmieci.

### 3. ZAŁOŻENIA GMINNEGO PROGRAMU REWITALIZACJI

#### 3.1 Analiza wskaźnikowa i metoda delimitacji obszarów problemowych

Analiza wskaźnikowa jest kluczowym narzędziem umożliwiającym delimitację obszarów dysfunkcyjnych. Pierwszym krokiem analizy było zebranie danych liczbowych dla całej gminy i poszczególnych sołectw. Na podstawie zebranych danych wyliczone zostały wskaźniki (metodologia obliczeń została przedstawiona w tabeli poniżej), a następnie wynik porównany został ze średnią wartością wskaźnika obrazującego sytuację w całej gminie. Gdy dany obszar charakteryzuje się przynajmniej jednym kryterium w zakresie czynników społecznych na poziomie równym lub gorszym w stosunku do całej gminy, może zostać zakwalifikowany, jako obszar wymagający rewitalizacji. Na tej podstawie wyznaczone zostały poszczególne obszary gminy (z zachowaniem spójności przestrzennej), na których można zauważyć wyraźnie gorszą sytuację. Dla uzyskania pełnego obrazu problemów przyjęto do diagnozy cztery rodzaje wskaźników: społeczne, gospodarcze, techniczne i środowiskowe. Do wyznaczenia obszarów zdegradowanych zastosowano podział zg. z Ustawą o rewitalizacji, gdzie w art. 9 zapisano, iż:

„Obszar gminy znajdujący się w stanie kryzysowym z powodu koncentracji negatywnych zjawisk społecznych, w szczególności bezrobocia, ubóstwa, przestępczości, niskiego poziomu edukacji lub kapitału społecznego, a także niewystarczającego poziomu uczestnictwa w życiu publicznym i kulturalnym, można wyznaczyć jako obszar zdegradowany w przypadku występowania na nim ponadto co najmniej jednego z następujących negatywnych zjawisk:

- 1) gospodarczych – w szczególności niskiego stopnia przedsiębiorczości, słabej kondycji lokalnych przedsiębiorstw lub
- 2) środowiskowych – w szczególności przekroczenia standardów jakości środowiska, obecności odpadów stwarzających zagrożenie dla życia, zdrowia ludzi lub stanu środowiska, lub
- 3) przestrzenno-funkcjonalnych – w szczególności niewystarczającego wyposażenia w infrastrukturę techniczną i społeczną lub jej złego stanu technicznego, braku dostępu do podstawowych usług lub ich niskiej jakości, niedostosowania rozwiązań urbanistycznych do zmieniających się funkcji obszaru, niskiego poziomu obsługi komunikacyjnej, niedoboru lub niskiej jakości terenów publicznych, lub
- 4) technicznych – w szczególności degradacji stanu technicznego obiektów budowlanych, w tym o przeznaczeniu mieszkaniowym, oraz niefunkcjonowaniu rozwiązań technicznych umożliwiających efektywne korzystanie z obiektów budowlanych, w szczególności w zakresie energooszczędności i ochrony środowiska”.

Analizę zjawisk kryzysowych dla obszarów poszczególnych miejscowości przedstawiono w poniższej tabeli, gdzie zagregowano wskaźniki dla poszczególnych miejscowości Gminy Łącko (w zależności od dostępności danych – za lata 2014 – 2015). Materiał stanowiący jej bazę stanowił podstawę do określenia ilości problemów występujących w poszczególnych sołectwach a w następstwie do zaproponowania przez Wójta Gminy Łącko obszarów jakie zostaną poddane rewitalizacji z uwzględnieniem najlepszych spodziewanych jej efektów dla całej gminy. Kolorem czerwonym zaznaczono wskaźniki dla poszczególnych miejscowości poniżej średniej dla Gminy Łącko, co wskazuje, iż dany problem występuje w bardzo dużym nasileniu w danym sołectwie.

**Tabela 3. Wartości wskaźników opracowanych na podstawie diagnozy ilościowej dla poszczególnych miejscowości Gminy Łącko (wg danych za 2014 - 2015)**

Wskaźnik	Brzyna	Czarny Potok	Czerniec	Jazowsko	Kadcza	Kicznia	Łazy B.	Łącko	Maszkowice	Obidza	Szczereż	Wola Piskulina	Wola Kosnowa	Zabrzeż	Zagorzyn	Zarzecze	Średnia dla Gminy
<b>CZYNNIKI SPOŁECZNE</b>																	
<b>Poziom bezrobocia (liczba zarejestrowanych bezrobotnych w stosunku do liczby ludności obszaru miejscowości) - dane za 2015 r.</b>	4,73%	3,51%	3,11%	5,92%	3,91%	4,00%	5,65%	3,78%	5,34%	6,46%	2,75%	3,46%	4,78%	3,16%	2,59%	4,14%	4,21%
<b>- w skali gminy - dane za 2015 r.</b>	4,67%	3,26%	3,26%	14,02%	5,95%	4,67%	3,97%	16,57%	8,50%	13,74%	2,12%	2,12%	4,96%	5,38%	3,68%	3,12%	6,25%
<b>Poziom długotrwałego bezrobocia (liczba zarejestrowanych bezrobotnych w stosunku do liczby bezrobotnych obszaru (miejscowości) - dane za 2015 r.</b>	45,45%	21,74%	52,17%	33,33%	50,00%	27,27%	60,71 %	41,88%	16,67%	40,21%	40,00%	20,00%	34,29%	50,00%	38,46%	31,82%	37,75%
<b>- w skali gminy - dane za 2015 r.</b>	2,12%	0,71%	1,70%	4,67%	2,97%	1,27%	2,41%	6,94%	1,42%	5,52%	0,85%	0,42%	1,70%	2,69%	1,42%	0,99%	2,36%
<b>Poziom bezrobocia wśród kobiet (udział bezrobotnych kobiet w liczbie bezrobotnych w miejscowości) - dane za 2015 r.</b>	60,61%	30,40%	34,80%	58,60%	76,20%	54,50%	78,60 %	59,00%	56,70%	66,00%	66,70%	53,30%	42,90%	71,10%	61,50%	81,80%	59,54%
<b>- w skali gminy - dane za 2015 r.</b>	2,83%	0,99%	1,13%	8,22%	4,53%	2,55%	3,12%	9,77%	4,82%	9,07%	1,42%	1,13%	2,12%	3,82%	2,27%	2,55%	3,77%
<b>Poziom bezrobocia osób młodych (udział bezrobotnych osób poniżej 25 r.ż. w liczbie bezrobotnych w miejscowości) - dane za 2015 r.</b>	15,15%	43,48%	21,74%	32,32%	28,57%	39,39%	17,86 %	21,37%	30,00%	24,74%	13,33%	46,67%	42,86%	13,16%	19,23%	22,73%	27,04%



- w skali gminy - dane za 2015 r.	0,71%	1,42%	0,71%	4,53%	1,70%	1,84%	0,71%	3,54%	2,55%	3,40%	0,28%	0,99%	2,12%	0,71%	0,71%	0,71%	1,66%
Poziom bezrobocia osób pow. 45 r.ż. (udział osób bezrobotnych powyżej 45 r.ż. w liczbie bezrobotnych w miejscowości) - dane za 2015 r.	24,24%	8,70%	34,78%	27,27%	28,57%	9,09%	17,86%	39,32%	16,67%	24,74%	6,67%	20,00%	20,00%	28,95%	19,23%	18,18%	21,52%
- w skali gminy - dane za 2015 r.	1,13%	0,28%	1,13%	3,82%	1,70%	0,42%	0,71%	6,52%	1,42%	3,40%	0,14%	0,42%	0,99%	1,56%	0,71%	0,57%	1,56%
Poziom bezrobocia osób z niskim wykształceniem (udział osób bezrobotnych z niskim wykształceniem w liczbie bezrobotnych w miejscowości) - dane za 2015 r.	87,88%	56,52%	60,87%	60,61%	45,24%	45,45%	64,29%	45,30%	66,67%	59,79%	26,67%	60,00%	62,86%	36,84%	46,15%	36,36%	53,84%
- w skali gminy - dane za 2015 r.	4,11%	1,84%	1,98%	8,50%	2,69%	2,12%	2,55%	7,51%	5,67%	8,22%	0,57%	1,27%	3,12%	1,98%	1,70%	1,13%	3,44%
Poziom bezrobocia osób bez stażu pracy (udział osób bezrobotnych bez stażu pracy w liczbie bezrobotnych w miejscowości) - dane za 2015 r.	9,09%	26,09%	8,70%	24,24%	21,43%	33,33%	17,86%	13,68%	43,33%	22,68%	20,00%	6,67%	11,43%	21,05%	26,92%	22,73%	20,58%
- w skali gminy - dane za 2015 r.	0,42%	0,85%	0,28%	3,40%	1,27%	1,56%	0,71%	2,27%	3,68%	3,12%	0,42%	0,14%	0,57%	1,13%	0,99%	0,71%	1,35%
Poziom przestępczości (liczba przestępstw w stosunku do liczby ludności obszaru miejscowości) - dane za 2015 r.	0,00%	0,00%	0,00%	0,06%	0,09%	0,24%	0,20%	0,52%	0,27%	0,20%	0,00%	0,46%	0,14%	0,25%	0,00%	0,56%	0,19%
- w skali gminy - dane za 2015 r.	0,00%	0,00%	0,00%	2,78%	2,78%	5,56%	2,78%	44,44%	8,33%	8,33%	0,00%	5,56%	2,78%	8,33%	0,00%	8,33%	6,25%

poziom korzystania z pomocy OPS (liczba korzystających z pomocy społecznej do liczby ludności obszaru miejscowości) - dane za 2015 r.	5,73%	5,50%	4,59%	6,75%	3,82%	13,32%	4,64%	2,68%	13,54%	9,99%	10,99%	11,55%	7,10%	5,91%	6,37%	10,55%	7,69%
- % osób objętych pomocą OPS w gminie	3,52%	3,17%	3,00%	9,96%	3,61%	9,69%	2,03%	7,31%	13,39%	13,22%	5,29%	4,41%	4,58%	6,26%	5,64%	4,93%	6,25%
poziom ubóstwa i wykluczenia (osoby korzystające z pomocy społecznej ze względu na ubóstwo w stosunku do liczby ludności obszaru miejscowości) - dane za 2015 r.	4,58%	3,82%	3,65%	5,32%	1,77%	11,74%	3,63%	1,65%	11,04%	9,19%	9,71%	9,47%	6,15%	4,83%	4,58%	8,47%	6,22%
- % osób objętych pomocą OPS w gminie	2,82%	2,20%	2,38%	7,84%	1,67%	8,55%	1,59%	4,49%	10,93%	12,16%	4,67%	3,61%	3,96%	5,11%	4,05%	3,96%	5,00%
poziom bezradności w sprawach opiekuńczo-wychowawczych (osoby korzystające z pomocy społecznej ze względu na bezradność w stosunku do liczby ludności obszaru miejscowości) - dane za 2015 r.	0,86%	0,15%	1,49%	0,66%	0,28%	0,85%	1,21%	0,55%	0,53%	1,20%	0,73%	0,23%	1,50%	0,42%	0,50%	0,75%	0,74%
- % osób objętych pomocą OPS w gminie	0,53%	0,09%	0,97%	0,97%	0,26%	0,62%	0,53%	1,50%	0,53%	1,59%	0,35%	0,09%	0,97%	0,44%	0,44%	0,35%	0,64%
poziom uzależnienia od alkoholu (osoby korzystające z pomocy społecznej ze względu na alkoholizm w stosunku do liczby ludności obszaru miejscowości) - dane za 2015 r.	0,00%	0,15%	0,00%	0,00%	0,00%	0,48%	0,00%	0,10%	0,00%	0,07%	0,18%	0,23%	0,00%	0,00%	0,00%	0,00%	0,08%
- % osób objętych pomocą OPS w gminie	0,00%	0,09%	0,00%	0,00%	0,00%	0,35%	0,00%	0,26%	0,00%	0,09%	0,09%	0,09%	0,00%	0,00%	0,00%	0,00%	0,06%

poziom niepełnosprawności (osoby korzystające z pomocy społecznej ze względu na niepełnosprawność w stosunku do liczby ludności obszaru miejscowości) - dane za 2015 r.	1,29%	1,37%	2,03%	2,45%	1,21%	2,66%	1,41%	0,90%	5,88%	5,13%	7,51%	3,23%	1,78%	0,92%	1,09%	3,58%	2,65%
- % osób objętych pomocą OPS w gminie	0,79%	0,79%	1,32%	3,61%	1,15%	1,94%	0,62%	2,47%	5,81%	6,78%	3,61%	1,23%	1,15%	0,97%	0,97%	1,67%	2,18%
wskaźnik depopulacji obszaru zdegradowanego (roczny ubytek liczby ludności w stosunku do liczby ludności obszaru miejscowości – średnia z przestrzeni ostatnich trzech lat, liczba ludności na początku roku bazowego = 100%)	-1,47%	1,33%	3,02%	1,12%	2,14%	-0,42%	- 0,50%	1,11%	1,95%	1,65%	1,02%	2,02%	1,52%	-0,25%	2,45%	0,09%	1,05%
liczba ludności w wieku poprodukcyjnym - dane za 2014 r.	93	96	70	189	112	75	66	328	116	172	63	46	62	158	100	70	114
udział ludności w wieku poprodukcyjnym -dane za 2014 r.	13,12%	15,05%	9,60%	11,28%	10,45%	8,92%	13,33 %	10,56%	10,36%	11,37%	11,65%	10,80%	8,42%	13,26%	9,95%	12,92%	11,31%
- osoby w wieku poprodukcyjnym w skali gminy	5,12%	5,29%	3,85%	10,41%	6,17%	4,13%	3,63%	18,06%	6,39%	9,47%	3,47%	2,53%	3,41%	8,70%	5,51%	3,85%	6,25%
liczba mieszkańców narodowości innej niż polska w stosunku do liczby ludności obszaru z miejscowości	0	0	0	0	0	0	0	1	1	0	0	0	1	0	1	0	0,25
- w skali gminy	0,0%	0,0%	0,0%	0,0%	0,0%	0,0%	0,0%	25,0%	25,0%	0,0%	0,0%	0,0%	25,0%	0,0%	25,0%	0,0%	6,25%
oferta zajęć pozaszkolnych dla dzieci i młodzieży (0-brak oferty, 1-są zajęcia)	0	1	0	1	0	1	0	1	1	0	0	0	0	0	1	0	0,38
wyniki z egzaminów klasy 6 szkoły podstawowej	-	60,60%	-	69,00%	70,50%	65,90%	-	70,70%	55,70%	64,50%	80,50%	-	-	68,90%	52,50%	72,40%	66,47%
wyniki egzaminów klasy 3 gimnazjum	-	-	-	56,70%	-	-	-	51,30%	-	-	-	-	-	-	52,00%	-	53,33%

liczba stałych wydarzeń kulturalnych w roku	0	0	0	0	0	0	0	3	0	0	0	0	0	0	0	0	0,19
---	---	---	---	---	---	---	---	---	---	---	---	---	---	---	---	---	------

**CZYNNIKI TECHNICZNE**

liczba budynków wybudowanych przed 1989r	276	132	117	250	195	121	0	571	183	321	86	63	118	228	156	118	183
-w skali miejscowości	92,3%	71,4%	60,0%	54,5%	64,8%	64,7%	0,0%	61,0%	66,5%	72,3%	66,7%	61,2%	61,8%	57,3%	55,1%	68,2%	61,1%
- w skali gminy	9,4%	4,5%	4,0%	8,5%	6,6%	4,1%	0,0%	19,5%	6,2%	10,9%	2,9%	2,1%	4,0%	7,8%	5,3%	4,0%	6,3%
liczba budynków wybudowanych po 1989 r.	23	53	78	209	106	66	146	365	92	123	43	40	73	170	127	55	111
-w skali miejscowości	7,7%	28,6%	40,0%	45,5%	35,2%	35,3%	100,0 %	39,0%	33,5%	27,7%	33,3%	38,8%	38,2%	42,7%	44,9%	31,8%	38,9%
- w skali gminy	1,3%	3,0%	4,4%	11,8%	6,0%	3,7%	8,3%	20,6%	5,2%	7,0%	2,4%	2,3%	4,1%	9,6%	7,2%	3,1%	6,3%
liczba obiektów użyteczności publicznej wymagających termomodernizacji	0	1	0	1	1	1	0	1	1	1	1	0	0	1	1	0	1
liczba publicznych obiektów kultury w poszczególnych miejscowościach	0	0	0	0	0	0	0	0	0	0	0	0	0	0	0	0	0,00
liczba i stan infrastruktury sportowej ilość obiektów x ocena (0-brak, 1-jest, ale o złym stanie technicznym, 2 - jest w dobrym stanie technicznym)	0	2	0	4	3	0	0	4	2	0	2	0	0	1	1	1	1,25
liczba publicznych miejsc sportowo-rekreacyjnych (zewnątrzne siłownie, place zabaw, parki, itp.)	0	0	0	0	0	0	0	0	0	0	0	0	0	0	0	0	0,00

**CZYNNIKI GOSPODARCZE**

niski wskaźnik aktywności gospodarczej (zarejestrowana aktywna działalność gosp. ogółem w stosunku do liczby ludności obszaru miejscowości) - dane za 2014 r.	2,8	3,3	5,3	4,0	2,9	2,5	4,4	6,5	2,6	3,1	3,3	4,0	4,3	4,2	2,9	2,4	4,0
- w skali gminy - dane za 2014 r	3,3%	3,4%	6,4%	10,9%	5,1%	3,4%	3,6%	33,0%	4,7%	7,7%	2,9%	2,8%	5,2%	8,2%	4,7%	2,1%	6,7%
niski wskaźnik aktywności gospodarczej (zarejestrowana nowa działalność gospodarcza w danym roku w stosunku do liczby ludności obszaru miejscowości)	0,0%	0,5%	0,8%	0,7%	0,5%	0,5%	0,6%	0,8%	0,3%	0,3%	0,4%	0,9%	0,7%	0,6%	0,2%	0,6%	0,5%
- w skali gminy	0,0%	3,4%	6,8%	12,5%	5,7%	4,5%	3,4%	29,5%	3,4%	4,5%	2,3%	4,5%	5,7%	8,0%	2,3%	3,4%	6,3%
liczba terenów inwestycyjnych występujących w poszczególnych miejscowościach	0	0	0	0	0	0	0	0	0	0	0	0	0	0	0	0	0
liczba terenów mogących pełnić funkcje terenów pod inwestycje	0	0	0	1	0	0	0	1	0	0	0	0	0	0	0	0	1
<b>CZYNNIKI ŚRODOWISKOWE</b>																	
liczba mieszkań niewyposażonych w wodociąg	299	53	86	391	301	187	59	170	192	444	48	103	191	398	283	173	211
- w liczbie budynków	100,0%	28,6%	44,1%	85,2%	100,0%	100,0%	40,4%	18,2%	69,8%	100,0%	37,2%	100,0%	100,0%	100,0%	100,0%	100,0%	71,8%
- w skali gminy	8,9%	1,6%	2,5%	11,6%	8,9%	5,5%	1,7%	5,0%	5,7%	13,1%	1,4%	3,0%	5,7%	11,8%	8,4%	5,1%	6,3%
liczba mieszkań niewyposażonych w kanalizację	299	185	85	214	301	42	146	271	275	444	129	99	190	370	108	173	208
- w liczbie budynków	100,0%	100,0%	43,6%	46,6%	100,0%	22,5%	100,0%	29,0%	100,0%	100,0%	100,0%	96,1%	99,5%	93,0%	38,2%	100,0%	70,8%
- w skali gminy	9,0%	5,6%	2,6%	6,4%	9,0%	1,3%	4,4%	8,1%	8,3%	13,3%	3,9%	3,0%	5,7%	11,1%	3,2%	5,2%	6,3%

Źródło: opracowanie własne na podstawie danych z Urzędu Gminy w Łącku, Powiatowego Urzędu Pracy dla Powiatu Nowosądeckiego, KMP w Nowym Sączu

**Tabela 4. Skumulowana ilość obszarów problemowych w poszczególnych miejscowościach Gminy Łącko**

	Brzyna	Czarny Potok	Czerniec	Jazowsko	Kadcza	Kicznia	Łazy Brzyńskie	Łącko	Maszkowice	Obidza	Szczereź	Wola Piskulina	Wola Kosnowa	Zabrzeż	Zagorzyn	Zarzeczce
<b>CZYNNIKI SPOŁECZNE</b>																
w skali miejscowości	10	7	6	7	7	11	10	7	12	16	10	9	7	10	7	11
w skali gminy	1	1	1	12	4	5	1	14	11	14	2	1	3	7	1	1
suma	11	8	7	19	11	16	11	21	23	30	12	10	10	17	8	12
<b>CZYNNIKI TECHNICZNE</b>																
w skali miejscowości	7	6	4	4	7	7	3	4	7	7	6	6	6	5	4	6
w skali gminy	2	1	1	1	2	1	0	1	1	1	1	1	1	1	0	1
suma	9	7	5	5	9	8	3	5	8	8	7	7	7	6	4	7
<b>CZYNNIKI GOSPODARCZE</b>																
w skali miejscowości	4	4	2	2	4	4	2	1	4	4	4	3	2	2	4	3
w skali gminy	2	2	1	0	2	2	2	0	2	1	2	2	2	0	2	2
suma	6	6	3	2	6	6	4	1	6	5	6	5	4	2	6	5
<b>CZYNNIKI ŚRODOWISKOWE</b>																
w skali miejscowości	4	1	0	3	4	1	1	1	2	4	1	2	2	4	2	2
w skali gminy	2	0	0	2	2	0	0	1	1	2	0	0	0	2	1	0
suma	6	1	0	5	6	1	1	2	3	6	1	2	2	6	3	2
<b>GLOBALNIE</b>																
w skali miejscowości	25	18	12	16	22	23	16	13	25	31	21	20	17	21	17	22
w skali gminy	7	4	3	15	10	8	3	16	15	18	5	4	6	10	4	4
suma	32	22	15	31	32	31	19	29	40	49	26	24	23	31	21	26

Analizując powyższe dane należy stwierdzić, iż na obszarze Gminy Łącko występują liczne problemy społeczne, gospodarcze a także techniczne i środowiskowe. W każdym sołectwie w gminie występują problemy społeczne wskazujące na konieczność podjęcia działań rewitalizacyjnych, przy czym najwięcej negatywnych czynników społecznych występuje w miejscowości: Łącko, Maszkowice, Obidza i Jazowsko. Jak wynika w powyższych danych miejscowości z Gminy Łącko należą do obszarów zdegradowanych z uwagi na fakt, iż w każdym sołectwie występują zarówno problemy społeczne jak i techniczne, gospodarcze i środowiskowe.

Tereny, na których zostaną przeprowadzone inwestycje o charakterze rewitalizacyjnym spełniają kryteria określone w Rozporządzeniu WE Nr 1828/2006 art. 47 ust.1 oraz kryteria, o których mowa w Ustawie z dnia 9 października 2015r. o rewitalizacji, co zostało wykazane m. in w Tabeli 2. Wyznaczony obszar na terenie Gminy Łącko wymaga interwencji związanej z rewitalizacją analizowanych obszarów, dla którego przekroczono wartość referencyjną wskaźników charakteryzujących czynniki:

- ✓ Społeczne,
- ✓ Techniczne,
- ✓ Gospodarcze,
- ✓ Środowiskowe.

### **Podsumowanie:**

Na terenach objętych analizą związaną z Gminnym Programem Rewitalizacji występują liczne zjawiska kryzysowe w sferach funkcjonalno – przestrzennych, środowiskowych, społecznych i ekonomicznych. Przy braku szybkiej reakcji na te zjawiska przez władze gminy mogą doprowadzić do nieodwracalnych degradacji społeczno-edukacyjnej gminy i wyraźnego pogorszenia się bytu jego mieszkańców. W obszarze stwierdzono również szereg zjawisk pozytywnych, mogących wesprzeć działania rewitalizacyjne do których można zaliczyć:

- bliskie położenie Nowego Sącza, jako ośrodka miejskiego,
- wysokie walory środowiskowe,
- dobry stan podstawowej infrastruktury drogowej,
- dobre usytuowanie w sieci komunikacyjnej,
- dobre zarządzanie gminą,
- dobra baza oświatowa,
- dbałość o dziedzictwo kulturalne.

Do negatywnych czynników występujących w poszczególnych sferach zaliczono:

1. Sfera przestrzenna: Niewystarczający stopień skanalizowania gminy, Niski poziom dostępu do sieci wodociągowej, brak gazyfikacji; Brak ścieżek rowerowych, Brak chodników w dużej części sołectw, Brak miejsc aktywnego wypoczynku; Brak terenów inwestycyjnych; Zły stan nawierzchni części dróg na terenie m. Łącko; Zły stan techniczny budynków publicznych; Niski poziom efektywności energetycznej budynków publicznych; Brak miejsca, w którym można by było realizować zadania w zakresie propagowania kultury lokalnej oraz prowadzić edukację patriotyczno – historyczną; Zbyt uboga i niewystarczająca mała architektura, zieleni, placów zabaw, oświetlenia ulicznego, ścieżek rowerowych, koszy na śmieci na terenie gminy.
2. Sfera gospodarcza: Brak miejsc pracy, Brak zakładów przemysłowych, Brak odnawialnych źródeł energii, Niskie warunki dla rozwoju działalności gospodarczej, Niskie dochody gminy, Słabnąca koniunktura gospodarcza w kraju oraz atrakcyjność inwestycyjna i osadnicza sąsiednich gmin a nawet regionów, Wzrost bezrobocia w skali całego kraju, Brak terenów inwestycyjnych, Niski wskaźnik przedsiębiorczości.

3. Sfera społeczna: Mała atrakcyjność turystyczna, Niska efektywność rolnictwa, Duży stopień ubóstwa, Duża liczba osób korzystających z pomocy społecznej; Rosnąca bierność części mieszkańców w zaangażowanie w sprawy gminy, w tym zwłaszcza dotycząca utrzymania porządku, Zubożenie społeczeństwa i duży stopień ubóstwa wśród mieszkańców; Duża ilość osób bezrobotnych; Migracja młodych ludzi – wyludnianie się wsi, brak dostępu do zasobów kultury; Brak dostępu do zasobów infrastruktury sportowo- rekreacyjnej; Brak instrumentów, które pomagałyby w rozwoju przedsiębiorczości i tworzeniu miejsc pracy, Brak promocji turystycznej gminy, Brak monitoringu na terenie gminy.

Jak zidentyfikowano na terenie zdegradowanym występuje wysoki poziom ubóstwa, wysoki poziom długotrwałego bezrobocia oraz niski poziom wartości zasobu mieszkaniowego, co jednoznacznie kwalifikuje obszar zlokalizowany na terenie Gminy Łącko do uznania jako obszar zdegradowany wymagający interwencji zmierzających do przywrócenia utraconych funkcji społeczno-gospodarczych. Przekroczenie wartości referencyjnych określonych dla poszczególnych wskaźników oznacza konieczność podjęcia działań, których efektem będzie mogła być ich poprawa w przyszłości.

### **3.2 Podsumowanie wyników konsultacji społecznych**

Partycypacja społeczna została wpisana w proces rewitalizacji zdegradowanych obszarów Gminy Łącko jako fundament działań na różnych jego etapach, tj. identyfikacja, planowanie, realizacja, monitorowanie i ewaluacja. Takie podejście ma na celu podniesienie skuteczności i trwałości projektów rewitalizacyjnych oraz gotowości i świadomości mieszkańców o partycypacyjnym współdecydowaniu o obszarze objętym programem rewitalizacji. Ponadto, realizuje zasadę partnerstwa wynikającą z art. 5 Rozporządzenia Parlamentu Europejskiego i Rady (UE) nr 1303/2013, polegającą na łączeniu szerokiego grona partnerów (w szczególności lokalnych społeczności i przedsiębiorców) w procesy programowania i realizacji projektów rewitalizacyjnych w ramach programów operacyjnych oraz konsekwentnego, otwartego i trwałego dialogu, także z tymi podmiotami i grupami, których rezultaty rewitalizacji mają dotyczyć. Opiera się ona na założeniu, że opinia środowiska lokalnego jest najważniejszym elementem tworzenia dokumentu, który ma stanowić narzędzie do projektowania konkretnych zadań, podejmowanych w celu rozwiązywania problemów i eliminacji niepożądanych zjawisk, a tym samym podnoszących jakość życia mieszkańców terenów zdegradowanych.

Podczas prac nad dokumentem, a w ramach konsultacji społecznych mających na celu zdiagnozowanie obecnej sytuacji na terenie gminy i zbudowanie założeń programowych, przeprowadzone zostało anonimowe badanie ankietowe (CAWI) oraz konsultacje społeczne prowadzone w formie spotkań z lokalną społecznością. Wyniki prowadzonych badań pokazały potrzeby i oczekiwania rewitalizacyjne z perspektywy lokalnej społeczności.

Podsumowując zawartą w załączniku nr 1 analizę konsultacji społecznych, należy postawić następujące wnioski determinujące rewitalizację na obszarze Gminy Łącko:

1. Najbardziej oczekiwanymi efektami procesu rewitalizacji problemowych obszarów gminy według mieszkańców są:

- ✓ zwiększenie liczby miejsc pracy,
- ✓ rozwój przedsiębiorczości,
- ✓ poprawa stanu infrastruktury drogowej,
- ✓ stworzenie bazy turystyczno-rekreacyjnej,
- ✓ zapewnienie dostępu do infrastruktury edukacji kulturalnej poprzez budowę szkoły muzycznej w m. Łącko,



- ✓ wyznaczenie obszarów dla rozwoju przedsiębiorczości poprzez wytyczne i zagospodarowanie terenów nad rzeką Dunajec na cele turystyczne w m. Łącko oraz m. Jazowsko,
- ✓ zapewnienie dostępu do wysokiej jakości edukacji poprzez organizację zajęć pozalekcyjnych dla dzieci i młodzieży a także modernizację obiektu przedszkola w m. Łącko i w m. Jazowsko,
- ✓ zwiększenie integracji mieszkańców i pobudzenie ich aktywności lokalnej.

2. Priorytetowe działania w zakresie osiągnięcia ww. efektów rewitalizacji powinny koncentrować się na:

- ✓ modernizacji głównych ciągów drogowych wraz z infrastrukturą towarzyszącą,
- ✓ stworzeniu warunków do rozwoju przedsiębiorczości,
- ✓ zapewnienie dostępu do wysokiej jakości infrastruktury kultury,
- ✓ zapewnienie dostępu do wysokiej jakości oferty edukacyjnej,
- ✓ budowie oferty spędzania czasu wolnego.

W trakcie procesu konsultacji społecznych zgłoszono poniższe przedsięwzięcia, które zdaniem mieszkańców Gminy Łącko są niezbędne do rozwoju społeczno- gospodarczego gminy. Podczas konsultacji wskazano następujące problemy i wynikające z nich pomysły projektów:

#### 1. Budowa budynku szkoły muzycznej w m. Łącko

Podczas konsultacji mieszkańcy wskazywali na konieczność budowy budynku wielofunkcyjnego dla działalności szkoły muzycznej, biblioteki oraz Gminnego Ośrodka Kultury w Łącku. Szkoła muzyczna I stopnia w Łącku została utworzona Uchwałą Nr 46/2007 Rady Gminy w Łącku dn. 22.06.2007 r. Organem prowadzącym szkołę jest Gmina Łącko, zaś organem prowadzącym nadzór pedagogiczny jest Ministerstwo Kultury i Dziedzictwa Narodowego. Siedziba szkoły znajduje się w wynajmowanym budynku przy jednostce OSP w Łącku. Szkoła obecnie posiada dziesięć sal w których indywidualną naukę gry na instrumencie pobierają uczniowie oraz jedną dużą salę gdzie odbywają się zajęcia z kształcenia słuchu i rytmiki. Szkoła wyposażona jest w niezbędny do funkcjonowania sprzęt jednakże jej największym problemem jest brak odpowiednich sal do prowadzenia zajęć oraz ich niewystarczająca ilość. Obecnie w szkole kształcą się 195 uczniów. Pomieszczenia gdzie obecnie prowadzone są zajęcia nie posiadają odpowiednich warunków izolacji akustycznej co znacznie utrudnia prowadzenie zajęć oraz obniża ich jakość. Ponadto obecnie szkoła nie posiada Sali koncertowej gdzie można by prezentować umiejętności nabyte przez uczniów a także nie posiada odpowiedniego zaplecza socjalnego. Budynek nie jest dostosowany do potrzeb osób z niepełnosprawnościami. Widząc jak dużym zainteresowaniem wśród osób młodych cieszy się nauka w zakresie kultury i artystyczna, koniecznym jest budowa obiektu dla dalszego rozwoju Szkoły Muzycznej. Rodzice uczniów wraz z władzami Gminy planują rozszerzyć ofertę szkoły o II stopień, do czego nowa siedziba jest niezbędna z uwagi na obecny brak wolnej powierzchni w wynajmowanym budynku. Uczniowie kształcący się w I stopniu będą mogli kontynuować naukę w tym samym miejscu. Zazwyczaj wybór szkoły związany jest z dogodną dla ucznia lokalizacją i łatwym połączeniem komunikacyjnym, co więcej nowy budynek pozwoli na zapewnienie dostępu do edukacji muzycznej dla dzieci i młodzieży niepełnosprawnych. Ponadto, jak wskazali mieszkańcy w Łącku nie ma pomieszczeń dla działalności Domu Kultury. Obecnie GOK prowadzi swoje działania w wynajmowanych pomieszczeniach OPS w Łącku gdzie nie ma możliwości na świadczenie kompleksowych usług kulturalnych oraz edukacyjnych. Obecnie chcąc organizować różnego rodzaju kształcenie w zakresie kultury, konkursy czy wystawy korzysta on z pomieszczeń Hali widowiskowo- sportowej w Łącku. Brak pomieszczeń dla działalności domu kultury znacznie ogranicza aktywność kulturalną zwłaszcza wśród dzieci i młodzieży a także osób starszych. Ponadto jak zgłaszali uczestnicy spotkań w Łącku nie ma ogólnodostępnej kafejki internetowej oraz pomieszczeń dla organizacji spotkań koła gospodyń wiejskich.

## 2. Wyznaczenie obszarów inwestycyjnych w zakresie rozwoju przemysłu turystycznego w m. Łącko i m. Jazowsko wraz z ich zagospodarowaniem

Mieszkańcy Gminy podczas konsultacji wskazywali na konieczność wyznaczenia i zagospodarowania terenu nad rz. Dunajec w m. Łącko oraz terenów wzdłuż drogi wojewódzkiej w m. Jazowsko. Obecnie mieszkańcy oraz przyjezdni zwłaszcza w okresie letnim teren nad Dunajcem w m. Łącko wykorzystują jako „dziką” plażę, co powoduje z jednej strony duże zagrożenie utonięciami (teren nie strzeżony) oraz zagrożenie dla środowiska naturalnego (przyjezdni zostawiają po sobie duże ilości śmieci oraz niszczą środowisko naturalne). Wskazany obszar leży na terenie Popradzkiego Parku Krajobrazowego oraz na obszarze chronionym NATURA. Realizacja powyższego przedsięwzięcia przyczyni się do poprawy warunków i jakości życia na wsi. Obecnie stan techniczny otoczenia wokół rz. Dunajec, jest niezadowolający, nie są zagospodarowane miejsca plażowe, brak jest wytyczonego miejsca w formie kąpieliska, brak jest miejsc parkingowych oraz podstawowej infrastruktury turystycznej tj. toalety, kosze na śmieci, plac zabaw dla dzieci, ścieżki spacerowo- rowerowe itp. Jak wynika z informacji pozyskanych od mieszkańców Gminy w okresie letnim zwłaszcza w dni wolne od pracy na tym obszarze wypoczywa średnio ok. 1,5 tyś. osób. Obrazuje to, jak dużym zainteresowaniem wśród mieszkańców Gminy oraz turystów cieszy tego typu infrastruktura oraz jak duża jest potrzeba w zakresie realizacji takiej inwestycji w m. Łącko.

W Jazowsku gmina dysponuje terenem wzdłuż drogi wojewódzkiej biegnącej do Nowego Targu. Obszar ten z uwagi na swoje położenie, wielkość oraz walory przyrodnicze może stać się terenem pod inwestycje w zakresie branży turystycznej, dlatego też zadaniem jest utworzenie tam turystycznej strefy aktywności gospodarczej, co pozwoli na stworzenie nowych miejsc pracy i spadek bezrobocia nie tylko w m. Jazowsko ale w całej gminie.

Ponadto mieszkańcy wskazywali na problem w zakresie niskiego standardu dróg gminnych, brak chodników oraz parkingów, co znacznie ogranicza możliwości rozwoju gospodarczego gminy.

## 3. Budowa infrastruktury sportowo –rekreacyjnej w m. Zagorzyn

W/w przedsięwzięcie zostało zgłoszone podczas spotkania konsultacyjnego jakie odbyło się 21 października 2015r. o godz. 18.00 w Zespole Szkolno-Gimnazjalnym w Zagorzynie. Podczas spotkania mieszkańcy wsi Zagorzyn oraz okolicznych miejscowości wskazali na konieczność budowy infrastruktury sportowo- rekreacyjnej przy Zespole Szkół w Zagorzynie. Obecnie szkoła nie posiada zewnętrznej infrastruktury sportowej i rekreacyjnej, co stanowi duże ograniczenie dla aktywnego wypoczynku dzieci i młodzieży oraz powoduje brak możliwości do organizacji wydarzeń sportowych oraz integracyjnych dla mieszkańców wsi Zagorzyn. Obecnie do Zespołu Szkolno- Gimnazjalnego w Zagorzynie uczęszcza 426 uczniów i uczennic, co stanowi aż 17,9% ogółu dzieci i młodzieży kształcącej się we wszystkich szkołach w gminie. Jak wynika z informacji przekazanych podczas spotkania mieszkańcy Zagorzyna wskazują na rosnący problem w zakresie otyłości dzieci i młodzieży a także braku możliwości do organizacji zajęć sportowo- rekreacyjnych oraz wydarzeń integracyjnych dla mieszkańców. Ponadto brak przedmiotowej infrastruktury znacznie ogranicza możliwości rozwoju turystycznej m. Zagorzyn, gdzie obecnie znajduje się szlak rowerowy Łącko – Czerniec - Zagorzyn – Wola Kosnowa – Kicznia – Łącko (18 km) i szlak turystyczny - Zagorzyn – Modyń oraz duże połączenie leśne dające możliwość na rozwój agroturystyki. Jednakże braki w infrastrukturze sportowo- turystycznej (brak boisk wielofunkcyjnych, placów zabaw, zewnętrznych siłowni, ławeczek, terenów piknikowych) powodują małą ilość turystów odwiedzających tą miejscowość a także znacznie ograniczają możliwości spędzania wolnego czasu przez mieszkańców wsi Zagorzyn i miejscowości sąsiadujących. Wg. danych za II kw. 2015r. zawartych w Raporcie, który powstał przy współpracy z instytutem badawczym Millward Brown w Polsce aż 49,88% ludności jest otyłe, w województwie małopolskim wskaźnik ten wynosił 47,54%. Problemy z nadwagą ma prawie co druga osoba. Otyłość prowadzi do nadciśnienia tętniczego, choroby zwyrodnieniowej stawów, obniżenia jakości życia. W Gminie Łącko zaplanowano budowę ścieżek dla biegaczy aby mieszkańcy oraz przyjezdni z

okolicznych miejscowości, zwłaszcza mieszkańcy Miasta Nowy Sącz mogli aktywnie spędzać czas wolny. Jedna ze ścieżek przebiega przez m. Zagorzyn dlatego też budowa infrastruktury sportowo-rekreacyjnej przy Szkole pozwoliłaby na uzupełnienie oraz rozszerzenie podstawowej oferty ścieżek turystycznych. Według danych z Urzędu Gminy w Łącku (stan na 31.12.2014r.) ponad 11% ludności gminy to osoby w wieku poprodukcyjnym (w tym w samym Zagorzynie mieszka ok. 10% osób w wieku poprodukcyjnym), które z uwagi na ograniczenia ruchowe i zdrowotne nie mogą uprawiać zaawansowanej aktywności ruchowej. Siłownie zewnętrzne są idealne dla takich osób. Budowa siłowni i placu zabaw pozwoli na zwiększenie udziału mieszkańców wsi Zagorzyn uprawiających aktywność fizyczną oraz promocję mody na zdrowy i aktywny tryb życia. Połączenie siłowni i placu zabaw pozwoli rodzinom z dziećmi wspólnie spędzać aktywnie czas na świeżym powietrzu.

#### 4. Zapewnienie dzieciom dostępu do wysokiej jakości usług opieki przedszkolnej

Na terenie Gminy Łącko funkcjonują 2 przedszkola samorządowe, w m. Łącko i w m. Jazowsko. Jak podkreślali mieszkańcy uczestniczący w spotkaniach konsultacyjnych w m. Jazowsko występuje konieczność budowy lub modernizacji nowego obiektu z przeznaczeniem na przedszkole publiczne. Obecnie w Jazowsku działa przedszkole do którego uczęszcza 25 dzieci. Przedszkole ulokowane jest w budynku, dla którego po przeprowadzeniu oceny warunków technicznych stwierdzono brak możliwości jego dalszego użytkowania a także modernizacji (budynek zakwalifikowano do rozbiórki). Budynek ten znajduje się w bardzo złym stanie technicznym co powoduje konieczność zmiany lokalizacji siedziby przedszkola na inne, spełniające wymogi p. pożarowe, Sanepidu oraz wymogi Rozporządzenie Ministra Infrastruktury w sprawie warunków technicznych, jakim powinny odpowiadać budynki i ich usytuowanie. Jak podkreślali mieszkańcy Jazowska oraz okolicznych wsi, z których dowożone są dzieci do przedszkola zmiana lokalizacji poprzez budowę nowego obiektu lub dostosowanie pomieszczeń w innym obiekcie pozwoli na zapewnienie dzieciom bezpieczeństwa oraz dostępu do wysokiej jakości edukacji przedszkolnej, co więcej pozwoli na stworzenie nowych miejsc przedszkolnych. Realizacja tego przedsięwzięcia pozwoli na podniesienie jakości i efektywności kształcenia elementarnego oraz poprawę dostępności do infrastruktury edukacji przedszkolnej na terenie m. Jazowsko a także w całej gminie. Przedsięwzięcie to pozwoli na zwiększenie ilości miejsc w Przedszkolu a także umożliwi dzieciom niepełnosprawnym ruchowo korzystanie z oferty Przedszkola oraz przyczyni się do poprawy warunków prowadzenia zajęć i pracy w Przedszkolu.

Przedszkole Samorządowe w m. Łącko wymaga przeprowadzenia prac modernizacyjnych z uwagi na niski standard obiektu. Jak wynika z ekspertyzy technicznej w tym obiekcie konieczne jest przeprowadzenie prac w zakresie głębokiej termomodernizacji oraz modernizacji pomieszczeń sal zajęć wraz z zapleczem sanitarnym. Obecnie do tej placówki uczęszcza 50 dzieci i pomimo większej ilości chętnych nie ma możliwości lokalowych na zwiększenie miejsc w tej placówce, stąd też nowy obiekt przedszkola w Jazowsku pozwolił by na zabezpieczenie potrzeb mieszkańców w zakresie opieki nad dziećmi do lat 7. Co więcej obecne koszty utrzymania Przedszkola w Łącku są bardzo wysokie z uwagi na stary, nieefektywny system grzewczy (stary piec węglowy). Przedszkole nie jest dostosowane do potrzeb dzieci z niepełnosprawnościami ruchowymi (brak podjazdu, niedostosowanie toalet i sal zajęć), których jak pokazują dane z OPS w Łącku na obszarze gminy mieszka ok. 32.

Edukacja przedszkolna jest najważniejszym etapem edukacji. Przedszkola to nie "przechowalnie" dzieci. Od jakości ich pracy zależą szanse dalszego kształcenia w szkołach. Tymczasem w Polsce dzieci wiejskie mają znacznie trudniejszy dostęp do edukacji przedszkolnej niż dzieci w miastach. Dlatego też realizacja przedmiotowego przedsięwzięcia jest niezbędna dla rozwiązania jednego z kluczowych problemów społecznych gminy jakim jest mała ilość miejsc w przedszkolach publicznych oraz zły stan infrastruktury technicznej przedszkoli.

## 5. Brak miejsc do integracji oraz organizacji spotkań dla mieszkańców w m. Łącko, Jazowsko i Zagorzyn

Mieszkańcy Gminy podczas konsultacji społecznych wskazywali na konieczność uruchomienia w m. Łącko, Jazowsko i Zagorzyn punktów gdzie mieszkańcy, zwłaszcza członkowie kół gospodyń wiejskich, członkowie organizacji pozarządowych oraz młodzież mogła by organizować spotkania tematyczne, warsztaty z rękodzieła ludowego oraz warsztaty tematyczne dla osób starszych. Jak wskazywali mieszkańcy z w/w miejscowościach za wyjątkiem budynków szkół nie ma żadnych innych obiektów infrastruktury społecznej, które były by dostępne dla mieszkańców, co więcej w obiektach szkół nie ma możliwości organizacji spotkań dla mieszkańców gdyż jest problem z ich dostępnością w godzinach popołudniowych oraz w weekendy, gdyż obiekty te są zamknięte. Niewystarczająca oferta zajęć pozaszkolnych oraz zagospodarowania czasu wolnego powoduje niską wiedzę i umiejętności wśród mieszkańców w zakresie twórczego, aktywnego i zdrowego spędzania czasu wolnego. Brak możliwości rozwijania swoich zainteresowań i umiejętności jest przyczyną niskiej samooceny dzieci i młodzieży. Utrudniony dostęp do alternatywnej oferty kulturalnej, sportowej, edukacyjnej powoduje bierność wśród mieszkańców, nie podejmowanie inicjatyw na rzecz własnej rodziny i środowiska. Zwiększenie ilości działań w środowisku lokalnym dzięki realizacji przedsięwzięcia z zakresu opracowania oraz wdrożenia zajęć pozaszkolnych oraz uruchomienia świetlic wiejskich, przyczyni się do większej integracji rodzin i wszystkich mieszkańców powodując przekonanie o mocy sprawczej mieszkańców na rzecz swojego środowiska oraz zwiększeniu integracji środowiska lokalnego. Utworzenie świetlic wraz z ich wyposażeniem oraz stworzeniem oferty zajęć umożliwi aktywne spędzanie czasu dzieciom i młodzieży wraz z rodzicami z m. Łącko, Jazowsko i Zagorzyn wraz z okolicznymi wsiami gminy Łącko.

Ponadto podczas spotkań podkreślano znaczenie m. Łącko jako centrum rozwojowego dla całej gminy, gdzie konieczna jest realizacji przedsięwzięć kluczowych wpływających na rozwój społeczno-kulturalno- gospodarczy tego obszaru. Wskazywano na konieczność ukończenia prac zw. z zagospodarowaniem Rynku w Łącku, które stanowi nie tylko centrum administracyjno- edukacyjnego ale również może służyć jako centrum gospodarcze, dające możliwość na stworzenie nowych miejsc pracy do mieszkańców z obszaru gminy. Ponadto dalszy rozwój kulturowy mieszkańców oraz osób przyjezdnych skupiony jest od wielu lat z m. Łącko gdzie organizowane są m. in. Święto Kwitnącej Jabłoni czy Święto Owocobrania. Wydarzenia te na stałe wpisane są w kalendarz imprez nie tylko Gminy Łącko ale całego Województwa Małopolskiego.

## 6. Problem integracji oraz aktywizacji społeczno- zawodowej mniejszości narodowej

W m. Maszkowice znajduje się osada romska, którą zamieszkuje ok. 180 Romów. Społeczność romska (cygańska) budziła i budzi wciąż w mieszkańcach Gminy Łącko ambiwalentne emocje. Wyraża się to z jednej strony w poczuciu pewnego dyskomfortu, niejasności, bądź zagrożenia, kiedy dostrzega się biedę i zły stan zdrowia, zaniedbania edukacyjne i specyfikę przestępczości tej hermetycznej grupy mniejszościowej. Jak wynika z danych OPS w Łącku w 2014r. z pomocy społecznej, głównie zasiłków korzystało łącznie 176 Romów, wśród których 1 osoba ma średnie wykształcenie, zaś pozostałe osoby albo w ogóle nie mają wykształcenia albo jest ono na poziomie podstawowym. Zdecydowana odmiennosc kulturowa społeczności romskiej zdaje się być tym czynnikiem, który powoduje izolację grup w przestrzeni lokalnej, trudność integracji społecznej, a nawet wrogość wobec jej przedstawicieli. Zarówno historia Romów, jak też ich język, wartości, obyczaje, ustrukturywanie oraz stosunek do otaczającej rzeczywistości cywilizacyjno-kulturowej były i są wciąż nieczytelne i nieznanne zdecydowanej większości Europejczyków. Mieszkańcy Gminy Łącko podczas konsultacji podkreślali, iż nie chcą podejmowania żadnych działań w ramach Programu Rewitalizacji na obszarze m. Maszkowice z uwagi na mieszczące się tam osiedle Romów. Jak wskazywali mieszkańcy liczne próby integracji ze społecznością Romską, budowa nowej infrastruktury kończyły się porażką. Zarówno

mieszkańcy osady Romskiej jak i pozostali mieszkańcy Gminy nie chcą się integrować. Ponadto Władze Gminy podejmują działania w zakresie przesiedlenia Romów w inne miejsce i nie widzą celowości w realizacji przedsięwzięć rewitalizacyjnych na tym obszarze. W zw. ze stanowiskiem mieszkańców gminy oraz informacjami z Urzędu Gminy zw. z planami przesiedlenia społeczności Romskiej obszar ten pomimo występowania licznych problemów społecznych nie będzie bezpośrednio objęty programem rewitalizacji.

Przeprowadzone konsultacje społeczne dały możliwość na skonfrontowanie wiedzy o aspektach funkcjonowania gminy przez różne środowiska lokalne, co w konsekwencji doprowadziło do trafniejszej delimitacji obszarów problemowych i stanowi podstawę uzasadnienia dla przedsięwzięć wskazanych w GPR. Ponadto zakłada się, że partycypacyjny model opracowania Programu Rewitalizacji będzie się przekształcał w partycypacyjny model wdrażania, a wokół grupy uczestniczącej w pracach nad dokumentem będą pojawiały się kolejne podmioty lokalne angażujące się w działania rewitalizacyjne.

### **3.3 Wyznaczenie obszarów problemowych**

Podsumowanie analizy przeprowadzonej w poprzednich podrozdziałach doprowadziło do zidentyfikowania następujących kluczowych obszarów problemowych w sytuacji społeczno-gospodarczej gminy:

#### **I. Czynniki społeczne (kluczowe)**

1. Starzejące się społeczeństwo. Widoczna rosnąca przewaga osób w wieku poprodukcyjnym do osób w wieku przedprodukcyjnym (wskaźnik: liczba ludności w wieku poprodukcyjnym).
2. Utrzymujące się długotrwałe bezrobocie (wskaźnik: poziom długotrwałego bezrobocia).
3. Duże bezrobocie wśród osób do 25 roku życia i po 45 roku życia (wskaźnik: średni poziom bezrobocia wśród osób do 25 r.ż. i pow. 45 r.ż.).
4. Niska jakość kapitału ludzkiego w gminie dla potencjalnych inwestorów (ograniczone kompetencje, monokultura umiejętności, ograniczony rozwój osobisty, kompetencje niedostosowane do realiów rynku pracy) (wskaźnik: poziom bezrobocia wśród osób z niskim wykształceniem).
5. Występowanie osiedla mniejszości narodowej- społeczność romska, skupiającego mieszkańców „trudnych” i generujących patologie społeczne (wskaźnik: występowanie osiedla).
6. Duża liczba osób korzystających z pomocy społecznej (wskaźnik: poziom korzystania z pomocy OPS).
7. Wysoki odsetek osób korzystających z pomocy OPS z powodu bezradności w sprawach opiekuńczo- wychowawczych (wskaźnik: poziom bezradności w sprawach opiekuńczo – wychowawczych- OPS).
8. Niski poziom edukacji w szkołach co powoduje zagrożenie wykluczenia dzieci i młodzieży w okresie późniejszym z rynku pracy (wskaźnik: wyniki z egzaminów klas 6 SP i klas 3 gimnazjów).
9. Występowanie przestępczości w gminie (wskaźnik: poziom przestępczości).
10. Brak oferty zajęć pozaszkolnych dla dzieci i młodzieży (wskaźnik: oferta zajęć pozaszkolnych).

#### **II. Czynniki techniczne**

11. Rozporozszona zabudowa nie sprzyja integracji społecznej (wskaźnik: ilość gospodarstw domowych na 1 km<sup>2</sup>).

12. Zły stan techniczny budynków zlokalizowanych w gminie (wskaźnik: liczba budynków wybudowanych przed 1989r.).
13. Zły stan techniczny obiektów użyteczności publicznej, zwłaszcza w zakresie starych, nieefektywnych systemów grzewczych oraz brak wykorzystania odnawialnych źródeł energii (wskaźnik: liczba budynków użyteczności publicznej wymagających termomodernizacji).
14. Brak obiektów infrastruktury kultury (wskaźnik: liczba publicznych obiektów kultury).
15. Brak publicznych miejsc sportowo- rekreacyjnych (wskaźnik: liczba publicznych miejsc sportowo –rekreacyjnych dostosowanych do potrzeb mieszkańców).

### III. Czynniki gospodarcze

16. Niski wskaźnik aktywności gospodarczej (wskaźnik: liczba zarejestrowanych aktywnych podmiotów prow. dział. gosp.).
17. Brak terenów inwestycyjnych w gminie (wskaźnik: liczba terenów inwestycyjnych).
18. Brak dużego zakładu produkcyjnego/przemysłowego/usługowego udostępniającego znaczną liczbę miejsc pracy dla mieszkańców oraz brak inwestorów strategicznych (wskaźnik: liczba dużych zakładów produkcyjnych/ przemysłowych/ usługowych).

### IV. Czynniki środowiskowe

19. Niski wskaźnik skanalizowania i zwodociągowania gminy (wskaźnik: liczba obiektów niewyposażonych w kanalizację oraz/ lub wodociąg).

### V. Czynniki kulturowe

20. Dostępność do wydarzeń kulturalnych w gminie.

W Gminie Łącko organizowane są zaledwie 3 wydarzenia kulturalne promujące produkty lokalne gminy oraz propagujące kulturę lokalną. Dostępność poszczególnych wydarzeń jest duża, gdyż są to imprezy otwarte, bezpłatne. Jednakże aby wypromować gminę (jej miejscowości) konieczna jest organizacja stałych wydarzeń w największych miejscowościach w gminie co pozwoli na stałą integrację mieszkańców oraz przyciągnięcie turystów a co za tym idzie wpłynie to na rozwój gospodarczy tego obszaru (wskaźnik: liczba stałych wydarzeń kulturalnych w roku)

21. Dostęp do ogólnodostępnej infrastruktury społecznej dostosowanej do potrzeb osób niepełnosprawnych.

W przypadku podejmowania przez gminę prób poprawy sytuacji społecznej w obszarach nasilenia patologii zwrócono uwagę, iż na terenie gminy brakuje infrastruktury pozwalającej na przeprowadzanie tego typu działań. (wskaźnik: liczba świetlic wiejskich/ placówek dziennej opieki/ świetlic środowiskowych itp.)

22. Dostęp do publicznej infrastruktury rekreacyjno- kulturalnej dostosowanej do potrzeb osób z niepełnosprawnościami.

Miejscowości odcięte od infrastruktury rekreacyjno-kulturalnej stają się przestrzeniami gdzie ciężko produktywnie zagospodarować czas wolny (szczególnie ludziom młodym i osobom starszym), co pogłębiać może społeczne frustracje i prowadzić do zachowań patologicznych (wskaźnik: liczba publicznej infrastruktury rekreacyjno- kulturalnej dostosowanej do potrzeb osób z niepełnosprawnościami).

Zidentyfikowane problemy stanowią strukturę wielowarstwową, wzajemnie na siebie wpływają (pośrednio lub bezpośrednio), często występowanie jednego problemu rodzi następne.

W kolejnym kroku analizie poddano skumulowanie poszczególnych czynników problemowych w poszczególnych miejscowościach w Gminie Łącko. W macierzy wyników wskazanej poniżej zaprezentowano skumulowane wyniki dla poszczególnych miejscowości obrazujące nasilenie danych kluczowych czynników problemowych.

**Tabela 5. Skumulowanie poszczególnych czynników problemowych w poszczególnych miejscowościach w Gminie Łącko**

Nr problemu	Brzyna	Czarny Potok	Czarniec	Jazowsko	Kadcza	Kicznia	Łazy Brzyńskie	Łącko	Maszkowice	Obidza	Szczereż	Wola Piskulina	Wola Kosnowa	Zabrzeż	Zagorzyn	Zarzeczce
1	0	0	0	1	0	0	0	1	1	1	0	0	0	1	0	0
2	1	0	1	0	1	0	1	1	0	1	1	0	0	1	1	0
3	1	1	1	1	1	1	0	1	1	1	0	1	1	1	0	0
4	1	1	1	1	0	0	1	0	1	1	0	1	1	0	0	0
5	0	0	0	0	0	0	0	0	1	0	0	0	0	0	0	0
6	0	0	0	1	0	1	0	1	1	1	0	0	0	1	0	0
7	1	0	1	0	0	1	1	0	0	1	0	0	1	0	0	1
8	0	1	0	0	0	1	0	1	1	1	0	0	0	0	1	0
9	0	0	0	0	0	1	1	1	1	1	0	1	0	1	0	1
10	1	0	1	0	1	0	1	0	0	1	1	1	1	1	0	1
11	0	0	0	0	0	1	1	0	0	0	0	0	0	0	1	0
12	1	0	0	1	1	0	0	1	0	1	0	0	0	1	0	0
13	0	1	0	1	1	1	0	1	1	1	1	0	0	1	1	0
14	1	1	1	1	1	1	1	1	1	1	1	1	1	1	1	1
15	1	1	1	1	1	1	1	1	1	1	1	1	1	1	1	1
16	1	1	0	1	1	1	0	0	1	1	1	1	0	0	1	1
17	1	1	1	1	1	1	1	1	1	1	1	1	1	1	1	1
18	1	1	1	1	1	1	1	1	1	1	1	1	1	1	1	1
19	1	1	0	1	1	1	1	1	1	1	1	1	1	1	1	1
20	1	1	1	1	1	1	1	0	1	1	1	1	1	1	1	1
21	1	1	1	1	1	1	1	1	1	1	1	1	1	1	1	1
22	1	1	1	1	1	1	1	1	1	1	1	1	1	1	1	1
suma	15	13	12	15	14	16	14	15	17	20	12	13	12	16	13	12

*Źródło: opracowanie własne*

**Legenda: 1- problem występuje w dużej skali (powyżej średniej dla gminy); 0- problem nie występuje lub jego nasilenie jest małe**

Wszystkie zdiagnozowane obszary problemowe uznaje się za istotne, jednak aby podjąć kierunkowe, celowe i możliwie najbardziej skuteczne działania należy skupić się na problemach, które kumulują się w poszczególnych miejscowościach. Przyjęto, że do obszarów o największym nasileniu problemowym zaliczymy te miejscowości gdzie skumulowana wartość poszczególnych czynników jest min. 11 i więcej (min. 50% wszystkich przyjętych czynników problemowych).

Jak wynika z przeprowadzonej diagnozy wskaźnikowej do miejscowości o skumulowanych problemach zaliczymy: Obidzę, Maszkowice, Jazowsko, Łącko, Kicznę, Brzyńę, Czarny Potok, Zabrzeż, Zagorzyn, Kadczę.

Aby doprecyzować oraz uszczegółwić obszary zdegradowane wymagające szczególnego wsparcia wprowadzono dodatkowe kryteria oceny wynikające z przeprowadzonych konsultacji społecznych tj.

1. Liczba wskazań dla poszczególnych miejscowości, które zdaniem mieszkańców gminy powinny być rewitalizowane (dane z badań ankietowych oraz konsultacji społecznych prowadzonych w 2015r.)
2. Liczba przedsięwzięć, które zdaniem mieszkańców gminy powinny być zrealizowane w programie rewitalizacyjnym wraz z przydzieleniem ich ilości do poszczególnych sołectw (dane z badań ankietowych oraz konsultacji społecznych 2015 i 2016r.)

**Tabela 6. Zapotrzebowanie mieszkańców gminy Łącko na realizację przedsięwzięć rewitalizacyjnych w poszczególnych sołectwach.**

Wskaźnik	Brzyzna	Czarny Potok	Czerniec	Jazowsko	Kadcza	Kicznia	Łązy Brzyńskie	Łącko	Maszkowice	Obidza	Szczereż	Wola Piskulina	Wola Kosnowa	Zabrzeż	Zagorzyn	Zarzecze
1. Liczba wskazań dla poszczególnych miejscowości, które zdaniem mieszkańców gminy powinny być rewitalizowane (dane z badań ankietowych z 2015r. i 2016r.)	3	6	0	27	3	4	3	46	2	1	4	4	2	5	28	10
2. Liczba przedsięwzięć, które zdaniem mieszkańców gminy powinny być zrealizowane w programie rewitalizacyjnym wraz z przydzieleniem ich ilości do poszczególnych sołectw (dane z badań ankietowych oraz konsultacji społecznych 2015 i 2016r.)	1	1	0	8	1	1	1	10	1	1	1	1	1	2	8	1
suma	4	7	0	35	4	5	4	56	3	2	5	5	3	7	36	11

Jak wynika z tabeli wskaźników społeczno- gospodarczych oraz powyższej tabeli potrzeb mieszkańców Gminy Łącko jako podstawowy obszar zdegradowany wymagający podjęcia działań rewitalizacyjnych to teren wsi Łącko, Jazowsko i Zagorzyn. Wyniki przeprowadzonej analizy wskaźnikowej są zbieżne z wnioskami autorów niniejszego opracowania poczynionymi po wywiadach z pracownikami OPS w Łącku oraz pracownikami Urzędu Gminy w Łącku, a także odpowiadają na potrzeby i oczekiwania samych mieszkańców gminy.



## Wieś Łącko

Według stanu na dzień 31.12.2015 na terenie Gminy Łącko zamieszkiwały (były zameldowane) 16 333 osoby, z czego w samej miejscowości Łącko 3 098 osób. I to właśnie Łącko jest najludniejszą miejscowością w gminie. Gęstość zaludnienia od kilku lat oscyluje wokół 123 os/km<sup>2</sup>. Wg stanu na dzień 31.12.2015 z Gminy Łącko w PUP dla Powiatu Nowosądeckiego zarejestrowanych jako bezrobotne było ogółem 706 osób bezrobotnych, z czego zdecydowanie najwięcej w miejscowości Łącko aż 117 osób. Z danych PUP dla Powiatu Nowosądeckiego wynika, że najwięcej osób pozostających bez pracy powyżej 12 m-cy na koniec 2015 roku było właśnie w Łącku – 49 osób, co stanowi 1,6% ogółu mieszkańców miejscowości, 41,9% ogółu bezrobotnych w miejscowości oraz 6,9% bezrobotnych w gminie. Najwięcej osób bezrobotnych poniżej 25 r. ż. pochodziło z miejscowości Jazowsko (32 osoby) i Łącko (25 osób) i w tych też miejscowościach ich udział w stosunku do ogólnej liczby bezrobotnych w gminie był najwyższy (w Łącku 3,5%). Na koniec roku 2015 problem bezrobocia w Gminie Łącko dotyczył 176 osób w wieku powyżej 45 r. ż., tj. prawie 25% ogółu bezrobotnych, z czego najwięcej ich pochodzi z Łącka – 46 osób. Liczba ta stanowi 39,3% bezrobotnych w miejscowości, 6,5% bezrobotnych w gminie i 1,5% liczby mieszkańców samego Łącka. Osoby bez wykształcenia średniego stanowiły na koniec roku 2015 aż 55% ogółu bezrobotnych w gminie, z czego najwięcej zamieszkiwało w Jazowsku (60 osób), Obidzy (58 osób) i Łącku (53 osoby). W miejscowości Łącko osoby te stanowiły 7,5% ogółu bezrobotnych w gminie, 45,3% bezrobotnych w miejscowości oraz 1,7% liczby mieszkańców Łącka. W Gminie Łącko na koniec 2015 roku osoby bezrobotne bez stażu stanowiły 21,5% ogółu bezrobotnych. Z kolei w miejscowości Łącko było to 16 osób, tj. 13,7% bezrobotnych z miejscowości, 2,3% bezrobotnych w gminie oraz 0,5% liczby mieszkańców Łącka. Jak wynika z danych OPS w Łącku w m. Łącko 83 osoby objęte są pomocą społeczną (stan na 31.12.2015r.). W Łącku pomocą OPS objętych jest łącznie 2,68% mieszkańców, z czego:

- 0,9% mieszkańców z powodu niepełnosprawności
- 0,1% mieszkańców z powodu alkoholizmu
- 0,55% mieszkańców z powodu bezradności w sprawach opiekuńczo-wychowawczych
- 1,65% mieszkańców z powodu ubóstwa.

W miejscowości Łącko podobnie jak w pozostałych sołectwach gminy przeważają małe gospodarstwa rolne o powierzchni do 2 ha. Są tu tylko 2 gospodarstwa o powierzchni przekraczającej 10 ha. W miejscowości Łącko ma swoją siedzibę Sąddecka Grupa Producentów Owoców i Warzyw „Owoc Łącki” Sp. z o.o. Zrzesza ona 74 gospodarstwa sadownicze o wspólnym areale ponad 300 ha. Potencjał produkcyjny grupy to 12 000, natomiast 39 komór chłodniczych z kontrolowaną atmosferą mieści ok 7 000 ton owoców. Oprócz tego zakładu zarówno na terenie gminy jak i miejscowości Łącko nie ma znaczącego przemysłu wytwórczego ani przetwórczego. Z danych Urzędu Gminy Łącko wynika, że na koniec 2014 r. łącznie zarejestrowanych w miejscowości Łącko było 202 podmioty prowadzące działalność gospodarczą. W miejscowości Łącko wskaźnik aktywności mieszkańców do prowadzenia działalności gospodarczej kształtował się na poziomie 6,5 na 100 mieszkańców i był najwyższy w gminie.

### **Do głównych problemów m. Łącko w sferze społecznej i gospodarczej zaliczymy:**

- wysokie bezrobocie oraz mała ilość miejsc pracy
- duża liczba osób korzystających z pomocy społecznej, głównie z powodu ubóstwa, bezradności oraz niepełnosprawności
- małe dochody mieszkańców spowodowane niską produktywnością gospodarstw rolnych
- brak wytyczonych oraz uzbrojonych terenów inwestycyjnych
- niezadawalający stan infrastruktury drogowej co bezpośrednio wpływa na przedsiębiorczość a także na bezpieczeństwo mieszkańców
- brak miejsc do aktywnego spędzania wolnego czasu.

Według danych z gminnej ewidencji (stan na dzień 31.12.2014) największa liczba budynków, bo aż 936 położona jest w m. Łącko. Spośród nich 61% zostało wybudowanych przed 1989 r., co w skali gminy stanowi 19,5% - najwięcej w gminie. Z kolei budynków wybudowanych po 1989 r. jest tu 39%, a w skali gminy stanowi to 20,6%. W miejscowości Łącko ponad 18% budynków nie ma wodociągu (stanowią one 5% budynków w gminie), natomiast bez kanalizacji jest 29% budynków z miejscowości, co stanowi 8,1% budynków z gminy. Jak wynika z informacji z Urzędu Gminy stan oczyszczalni ścieków jaka obsługuje m.in. m. Łącko jest bardzo zły, co skłoniło władze gminy do opracowania dokumentacji w zakresie modernizacji oczyszczalni ścieków, tak aby nie doszło do zagrożenia klęską naturalną.

Przez wieś Łącko przebiegają drogi wojewódzkie: nr 969 Nowy Targ – Stary Sącz oraz nr 968 Lubień - Zabrzeż, a także drogi powiatowe i gminne. Z powodu rosnącego wskaźnika motoryzacji stan dróg przestaje odpowiadać obecnym stale rosnącym potrzebom komunikacyjnym mieszkańców. Najpilniejsze potrzeby w tym zakresie dotyczą m.in. opracowania koncepcji funkcjonalno-przestrzennej rozwoju sieci drogowej, ograniczenia kolizyjności skrzyżowań, podniesienia bezpieczeństwa ruchu pieszych a także budowy i modernizacji dróg.

**Do głównych problemów w sferze technicznej w Łącku zaliczymy:**

- zły stan techniczny budynków mieszkalnych
- zły stan obiektów użyteczności publicznej, brak obiektów użyteczności publicznej wykorzystujących energię odnawialną
- zły stan techniczny oczyszczalni ścieków
- niezadowalający stan infrastruktury drogowej.

W Łącku bardzo dynamicznie rozwija się działalność kulturalno- edukacyjna. Bardzo mocno propagowane są tradycje ludowe związane z muzyką i tańcem ludowym (górale łąccy) a także w zakresie nauki gry na instrumentach muzycznych oraz śpiewu. W Łącku działa Szkoła Muzyczna I stopnia, której organem prowadzącym jest Gmina Łącko. Siedziba szkoły mieści się w wynajmowanym budynku przy jednostce OSP w Łącku, który nie spełnia wymagań w zakresie tego typu działalności. Władze Gminy wraz z mieszkańcami od ponad 7 lat starają się o budowę nowego obiektu na szkołę, co stanowi poważny problem społeczny dla mieszkańców gminy. Obecnie opracowywana jest dokumentacja architektoniczno- projektowa dla realizacji inwestycji w zakresie budowy obiektu kulturalno- edukacyjnego, gdzie mieścić się będzie szkoła muzyczna, gminny ośrodek kultury, który obecnie także nie ma swojej siedziby (działalność prowadzi w 3 wynajętych pomieszczeniach nie dających możliwości na świadczenie usług edukacyjnych dla dzieci i młodzieży) a także kafejka internetowa i biblioteka. Ponadto w Łącku mieści się szkoła podstawowa, gimnazjalna oraz szkoła zawodowa. Oferta placówek oświatowych z uwagi na brak wystarczających środków finansowych nie obejmuje prowadzenia zajęć pozaszkolnych dla dzieci i młodzieży. Ponadto na tym obszarze bardzo mocno odczuwalny jest brak świetlicy wiejskiej gdzie można by świadczyć usługi edukacyjno- integracyjne dla mieszkańców wsi. Jak podkreślał podczas konsultacji społecznych przedstawiciel Rady Parafialnej konieczne jest zapewnienie zwłaszcza dla osób młodych miejsca do spotkań, gdzie mogliby aktywnie spędzać czas zamiast dewastować mienie publiczne, co ma miejsce w Łącku. Ponadto osoby starsze miałyby możliwość organizacji spotkań i warsztatów tematycznych w świetlicy, co pozwoli na przeciwdziałanie wykluczeniu społecznemu tych osób.

**Do głównych problemów w sferze edukacyjno- kulturalnej zaliczymy:**

- brak obiektu dla szkoły muzycznej
- brak pomieszczeń dla domu kultury
- brak świetlicy wiejskiej
- mała ilość wydarzeń kulturalnych
- brak ogólnodostępnej sieci internetowej w tym np. kafejki internetowej

- brak pozaszkolnych zajęć rozwijających kompetencje kluczowe dla dzieci i młodzieży
- brak zajęć / warsztatów dla osób starszych

### **Wieś Jazowsko**

Wieś Jazowsko położona jest w dolinie Dunajca i stanowi doskonały punkt wypadowy dla wycieczek pieszych w Pasma Radziejowej lub wycieczek rowerowych w „Dolinę Kwitnącej Jabłoni”. Należy do Gminy Łącko i liczy 1673 mieszkańców (dane UG Łącko, 31.12.2015r). Jest to zaraz po Łącku druga co do liczby ludności miejscowość gminy. Gęstość zaludnienia w gminie od kilku lat oscyluje wokół 123 os/km<sup>2</sup>. Wg stanu na dzień 31.12.2015 z Gminy Łącko zarejestrowanych było ogółem 706 osób bezrobotnych, z czego zdecydowanie najwięcej w miejscowościach Łącko – 117 osób i właśnie Jazowsko – 99 osób. Udział osób bezrobotnych w ogólnej liczbie mieszkańców poszczególnych miejscowości w Gminie Łącko na dzień 31.12.2015 był najwyższy w Obidzy (6,5%) i Jazowsku (5,9%) i były to wartości wyższe niż średnia wartość dla gminy, która w tym czasie wynosiła 4,3%. Z danych PUP dla Powiatu Nowosądeckiego wynika, że najwięcej osób pozostających bez pracy powyżej 12 m-cy na koniec 2015 roku było kolejno w Łącku – 49 osób, Obidzy – 39 osób i Jazowsku – 33 osoby. Osoby te stanowią 1,97% ogółu mieszkańców miejscowości, 33,3% ogółu bezrobotnych w miejscowości oraz 4,7% bezrobotnych w gminie. Z miejscowości Jazowsko pochodziło na koniec 2015 roku najwięcej osób bezrobotnych poniżej 25 r. ż. – 32 osoby. Na koniec roku 2015 problem bezrobocia w Gminie Łącko dotyczył 176 osób w wieku powyżej 45 r. ż., tj. prawie 25% ogółu bezrobotnych, z czego najwięcej ich pochodzi z Łącka – 46 osób, a następnie z Jazowska – 27 osób. W Jazowsku liczba ta stanowi 27,3% bezrobotnych w miejscowości, 3,8% bezrobotnych w gminie i 1,6% liczby mieszkańców samego Jazowska. Osoby bez wykształcenia średniego stanowiły na koniec roku 2015 aż 55% ogółu bezrobotnych w gminie, z czego najwięcej zamieszkiwało Jazowsko (60 osób). W miejscowości Jazowsko osoby te stanowiły 8,5% ogółu bezrobotnych w gminie, 60,6% bezrobotnych w miejscowości oraz 3,6% liczby mieszkańców Jazowska. Łączna liczba osób objętych pomocą społeczną w Jazowsku wynosiła 113 osób (stan na 31.12.2015r). W Jazowsku pomocą OPS objętych jest łącznie 6,75% mieszkańców, z czego:

- 2,45% mieszkańców z powodu niepełnosprawności
- 0,66% mieszkańców z powodu bezradności w sprawach opiekuńczo-wychowawczych
- 5,32% mieszkańców z powodu ubóstwa

W miejscowości Jazowsko podobnie jak w pozostałych sołectwach gminy przeważają gospodarstwa małe o powierzchni do 2 ha, jest ich aż 127. Jest tu tylko 1 gospodarstwo o powierzchni przekraczającej 10 ha. Z danych Urzędu Gminy Łącko wynika, że na koniec 2014 r. łącznie zarejestrowanych podmiotów gospodarczych w m. Jazowsko było 67, co stanowi zaledwie 4 podmioty na 100 mieszkańców.

Do głównych problemów mieszkańców m. Jazowsko w sferze społecznej i gospodarczej zaliczymy:

- wysokie bezrobocie oraz mała ilość miejsc pracy
- duża liczba osób korzystających z pomocy społecznej, głównie z powodu ubóstwa, bezradności oraz niepełnosprawności
- małe dochody mieszkańców spowodowane niską produktywnością gospodarstw rolnych
- brak wytyczonych oraz uzbrojonych terenów inwestycyjnych
- niezadowalający stan infrastruktury drogowej co bezpośrednio wpływa na przedsiębiorczość a także na bezpieczeństwo mieszkańców
- wysokie bezrobocie wśród osób młodych
- niskie wykształcenie mieszkańców

-brak miejsc do aktywnego spędzania wolnego czasu.

Według danych z gminnej ewidencji (stan na dzień 31.12.2014) największa liczba budynków położona jest w m. Łącko (936) i Jazowsko (459). W Jazowsku 54,5% budynków zostało wybudowanych przed 1989 r., co w skali gminy stanowi 8,5% budynków. Z kolei budynków wybudowanych po 1989 r. jest tu 45,5%, a w skali gminy stanowi to 11,8%. Przez wieś Jazowsko przebiegają drogi wojewódzkie: nr 969 Nowy Targ- Stary Sącz, a także drogi powiatowe i gminne. Z powodu rosnącego wskaźnika motoryzacji stan dróg przestaje odpowiadać obecnym stale rosnącym potrzebom komunikacyjnym mieszkańców. Najpilniejsze potrzeby w tym zakresie dotyczą m.in. opracowania koncepcji funkcjonalno-przestrzennej rozwoju sieci drogowej, ograniczenia kolizyjności skrzyżowań, podniesienia bezpieczeństwa ruchu pieszych a także budowy i modernizacji dróg. Ponadto jak wynika z informacji przekazanych przez mieszkańców Jazowska do głównych problemów tej miejscowości należy bardzo zły stan techniczny budynku gdzie mieści się przedszkole samorządowe. Obiekt ten posiada ekspertyzę techniczną wskazującą na brak możliwości dalszego użytkowania, co powoduje konieczność zapewnienie nowego lokum dla przedszkola. Mieszkańcy Jazowska wskazywali, iż problem ten jest kluczowy dla ich miejscowości, gdyż zagraża prawidłowemu rozwojowi ich dzieci. Ponadto mieszkańcy wskazywali na konieczność zagospodarowania terenów wzdłuż drogi wojewódzkiej na cele turystyczno- rekreacyjne, co pozwoli na rozwój przedsiębiorczości lokalnej, w szczególności w zakresie rozwoju branży turystycznej. Stworzenie turystycznej strefy aktywności gospodarczej powoli na stworzenie nowych miejsc pracy a co za tym idzie na spadek bezrobocia.

W miejscowości Jazowsko aż 85,5% budynków nie ma wodociągu (stanowią one 11,6% budynków w gminie), natomiast bez kanalizacji jest 46,6% budynków z miejscowości, co stanowi 6,4% budynków z gminy.

Do głównych problemów w sferze techniczno- środowiskowej w Jazowsku zaliczymy:

- zły stan techniczny budynków mieszkalnych
- brak turystycznych stref aktywności gospodarczej
- bardzo zły stan techniczny budynku gdzie mieści się przedszkole samorządowe
- brak podstawowej infrastruktury kanalizacyjnej i wodociągowej
- niezadowalający stan infrastruktury drogowej.

W miejscowości Jazowsko nie ma ośrodka kultury. Mieszkańcy korzystają z funkcjonującego w m. Łącko Gminnego Ośrodka Kultury, który i tak nie posiada odpowiednich zasobów technicznych oraz lokalowych do świadczenia usług kulturalnych wysokiej jakości. W Jazowsku nie są organizowane wydarzenia kulturalne. Jak wskazywali mieszkańcy wynika to głównie z powodu braku odpowiedniej infrastruktury oraz braku podmiotu/ lidera/ organizacji pozarządowej, która chciała by być inicjatorem takich wydarzeń. W Jazowsku nie ma także świetlicy wiejskiej. Jak wskazywali mieszkańcy podczas spotkań konsultacyjnych w budynku OSP w Jazowsku jest możliwość na stworzenie świetlicy wiejskiej, gdzie można organizować zajęcia dla dzieci i młodzieży a także miejsca spotkań dla osób starszych. Ponadto w tym obiekcie znajduje się duża sala konferencyjna wraz z zapleczem kuchennym, co stwarza możliwość na uruchomienie lokalnego inkubatora produktów lokalnych a następnie na sprzedaż wytworzonych wyrobów. Budynek ten znajduje się w centrum wsi Jazowsko nieopodal terenów pod turystyczną strefę aktywności gospodarczej przy drodze wojewódzkiej, co stwarza bardzo duże szanse na rozwój przedsiębiorczości lokalnej a co za tym idzie na stworzenie nowych miejsc pracy i spadek bezrobocia.

W Jazowsku jest druga co do wielkości w gminie szkoła- Zespół Szkolno Gimnazjalny, gdzie kształci się obecnie 473 dzieci (stan na 31.12.2015r.). Placówka ta z uwagi na brak wystarczających środków finansowych nie prowadzi zajęć pozaszkolnych dla dzieci i młodzieży a jak pokazują wyniki ze sprawdzianu klas 6 szkoły podstawowej jest potrzeba w tym zakresie. Poziom zdawalności w 2015r.

egzaminów dla klas 6 SP w Jazowsku wyniósł 69%. Rodzice uczestniczący w spotkaniach konsultacyjnych podkreślali konieczność organizacji dla dzieci zajęć pozaszkolnych oraz pozalekcyjnych rozwijających ich kompetencje kluczowe, tak aby wyrównać różnice między obszarem wiejskim gminy a dziećmi z obszarów miejskich.

Do głównych problemów w sferze edukacyjno- kulturalnej zaliczymy:

- brak świetlicy wiejskiej
- brak wydarzeń kulturalnych
- brak ogólnodostępnej sieci internetowej w tym np. kafejki internetowej
- brak pozaszkolnych zajęć rozwijających kompetencje kluczowe dla dzieci i młodzieży
- brak zajęć / warsztatów dla osób starszych

### **Wieś Zagorzyn**

W miejscowości Zagorzyn na koniec 2015 r. zamieszkiwało 1 005 osób na 16333 z całej Gminy Łącko. Wg stanu na dzień 31.12.2015 z Gminy Łącko zarejestrowanych było ogółem 706 osób bezrobotnych, z czego 26 w Zagorzynie, co stanowi 2,6% ogólnej liczby mieszkańców. Wśród osób pozostających bez pracy zarejestrowanych w PUP aż 61,5% stanowią kobiety. Z danych PUP dla Powiatu Nowosądeckiego wynika, że 38,5% bezrobotnych pozostaje bez pracy powyżej 12 m-cy. Osoby te stanowią 1 % ogółu mieszkańców miejscowości i 1,4% ogółu bezrobotnych w gminie. Z miejscowości Zagorzyn pochodziło na koniec 2015 roku 5 osób bezrobotnych poniżej 25 r. ż. (19,2% bezrobotnych z miejscowości) i tyle samo osób bezrobotnych powyżej 45 r. ż. Osoby bez wykształcenia średniego na koniec roku 2015 to aż 46,2% ogółu bezrobotnych z miejscowości (1,7% bezrobotnych w gminie). Łączna liczba osób objętych pomocą społeczną w Zagorzynie wynosiła 64 osoby (stan na 31.12.2015r). W Zagorzynie pomocą OPS objętych jest łącznie 6,37% mieszkańców, z czego:

- 1,09% mieszkańców z powodu niepełnosprawności
- 0,5% mieszkańców z powodu bezradności w sprawach opiekuńczo-wychowawczych
- 4,58% mieszkańców z powodu ubóstwa

W miejscowości Zagorzyn podobnie jak w pozostałych sołectwach gminy przeważają gospodarstwa małe o powierzchni do 2 ha, jest ich aż 107. Jest tu tylko 14 gospodarstwo o powierzchni 5-10 ha, brak jest natomiast tych powyżej 10 ha. Z danych Urzędu Gminy Łącko wynika, że na koniec 2014 r. łącznie zarejestrowanych podmiotów gospodarczych w m. Zagorzyn było 29, co stanowi zaledwie 4,7% podmiotów w skali gminy i 2,9 podmiotów na 100 mieszkańców.

Do głównych problemów mieszkańców m. Zagorzyn w sferze społecznej i gospodarczej zaliczymy:

- wysokie bezrobocie oraz mała ilość miejsc pracy
- duża liczba osób korzystających z pomocy społecznej, głównie z powodu ubóstwa, bezradności oraz niepełnosprawności
- małe dochody mieszkańców spowodowane niską produktywnością gospodarstw rolnych
- brak wytyczonych oraz uzbrojonych terenów inwestycyjnych
- niezadawalający stan infrastruktury drogowej co bezpośrednio wpływa na przedsiębiorczość a także na bezpieczeństwo mieszkańców
- wysokie bezrobocie wśród osób młodych i starszych
- niskie wykształcenie mieszkańców
- brak miejsc do aktywnego spędzania wolnego czasu.

Według danych z gminnej ewidencji (stan na dzień 31.12.2014) w Zagorzynie było 283 budynki, z których 55,1% została wybudowana przed 1989 r. (w skali gminy jest ich 5,3%). Z kolei budynków wybudowanych po 1989 r. jest tu 44,9%, a w skali gminy stanowi to 7,2%. W Zagorzynie odczuwalny jest zły stan techniczny dróg, które głównie z powodu rosnącego wskaźnika motoryzacji przestają odpowiadać obecnym stale rosnącym potrzebom komunikacyjnym mieszkańców. Najpilniejsze potrzeby w tym zakresie dotyczą m.in. opracowania koncepcji funkcjonalno-przestrzennej rozwoju sieci drogowej, ograniczenia kolizyjności skrzyżowań, podniesienia bezpieczeństwa ruchu pieszych a także budowy i modernizacji dróg.

W miejscowości Zagorzyn aż 100% budynków nie ma wodociągu (stanowią one 8,38% budynków w gminie), natomiast bez kanalizacji jest 38,2% budynków z miejscowości, co stanowi 3,2% budynków z gminy.

Do głównych problemów w sferze techniczno- środowiskowej w Jazowsku zaliczymy:

- zły stan techniczny budynków mieszkalnych
- brak turystycznych stref aktywności gospodarczej
- brak podstawowej infrastruktury kanalizacyjnej i wodociągowej
- niezadawalający stan infrastruktury drogowej.

W miejscowości Zagorzyn nie ma ośrodka kultury. Mieszkańcy korzystają z funkcjonującego w m. Łącko Gminnego Ośrodka Kultury, który i tak nie posiada odpowiednich zasobów technicznych oraz lokalowych do świadczenia usług kulturalnych wysokiej jakości. W Zagorzynie nie są organizowane wydarzenia kulturalne. Jak wskazywali mieszkańcy, wynika to głównie z powodu braku odpowiedniej infrastruktury oraz braku podmiotu/ lidera/ organizacji pozarządowej, która chciała by być inicjatorem takich wydarzeń. W Zagorzynie nie ma także świetlicy wiejskiej, ani publicznego miejsca na rekreacyjne spędzanie wolnego czasu (np. zewnętrzna siłownia, place zabaw, itp.). Powoduje to brak możliwości nie tylko spotkań mieszkańców, ich integracji ale również ogranicza możliwości wpajania dzieciom i młodzieży od najmłodszych lat potrzeby i zalet aktywnego spędzania wolnego czasu.

W Zagorzynie funkcjonuje- Zespół Szkolno Gimnazjalny, gdzie kształcą się obecnie 336 dzieci (stan na 31.12.2015r.). Placówka ta podobnie jak pozostałe w gminie z uwagi na brak wystarczających środków finansowych nie prowadzi zajęć pozaszkolnych dla dzieci i młodzieży, a jak pokazują wyniki ze sprawdzianu klas 6 szkoły podstawowej i egzaminu gimnazjalnego, których wyniki w roku 2016 były poniżej średniej dla gminy - jest potrzeba w tym zakresie. Nie jest więc zaskoczeniem fakt, iż mieszkańcy – rodzice wskazywali na konieczność interwencji w tym zakresie poprzez organizację zajęć dodatkowych/pozalekcyjnych, które by pomogły wyrównać szanse edukacyjne ich dzieci w porównaniu z dziećmi z innych miejscowości z gminy czy dziećmi z miasta.

Do głównych problemów w sferze edukacyjno- kulturalnej zaliczymy:

- brak świetlicy wiejskiej
- brak ogólnodostępnej infrastruktury rekreacyjno- sportowej
- brak wydarzeń kulturalnych
- brak ogólnodostępnej sieci internetowej w tym np. kafejki internetowej
- brak pozaszkolnych zajęć rozwijających kompetencje kluczowe dla dzieci i młodzieży
- brak zajęć / warsztatów dla osób starszych

Analiza obszarów kryzysowych wskazała na występowanie na terenie gminy stanów kryzysowych w sferze:

- społeczno- gospodarczej (duże bezrobocie, uzależnienie przychodów mieszkańców od sezonowej pracy na roli, brak dużego pracodawcy, niewykorzystany potencjał terenów inwestycyjnych),

-techniczno- środowiskowej (brak sieci kanalizacji oraz sieci wodociągowej, zły stan techniczny oczyszczalni ścieków; niewystarczająca baza lokalowo-sprzętowa do prowadzenia działań pozainwestycyjnych; niski poziom infrastruktury społecznej, rekreacyjnej i kulturalnej),  
- edukacyjno- kulturalnej (brak infrastruktury kulturalnej; brak oferty zajęć pozaszkolnych).

Nakładając powyższe sfery problemowe na obszar zdegradowany nazwany dla uproszczenia „Centrum Wsi Łącko”, „Centrum Wsi Jazowsko” oraz „Centrum Wsi Zagorzyn” uzyskano zgodność, stany kryzysowe zgodne są również z obszarami zdegradowanymi. Podkreślić należy jednak, że skuteczne działania rewitalizacyjne w obszarze „Centrum Wsi Łącko”, „Centrum Wsi Jazowsko” oraz „Centrum Wsi Zagorzyn” nie wyeliminują problemów w wymienionych strefach w skali gminy, jednakże znacznie przyczynią się do rozwoju całej gminy z uwagi na szeroki zakres oddziaływania planowanych przedsięwzięć rewitalizacyjnych. Jak wskazano w poprzednim podrozdziale mieszkańcy całej gminy dotknięci zostali problemem bezrobocia i towarzyszącemu mu najczęściej ubóstwa na skutek braku miejsc pracy. Poza brakiem alternatywnych miejsc pracy sytuacja rodzi również problem niskiej jakości kapitału ludzkiego, którego kompetencje nie są dostosowane do obecnych realiów rynku pracy. Zakłada się, że poza rewitalizacją obszaru „Centrum Wsi Łącko”, „Centrum Wsi Jazowsko” oraz „Centrum Wsi Zagorzyn” podjęcie działań w większości pozainwestycyjnych, które obejmą większość mieszkańców gminy może spowodować znaczne złagodzenie bądź likwidację występujących w gminie problemów. Nie można w tym wypadku wskazać kolejnego obszaru zdegradowanego sensu stricto (rozproszona zabudowa, występowanie problemów na terenie całej gminy), zakłada się więc jako obszar poddawany rewitalizacji centralny punkt gminy, który centralizuje usługi i funkcje społeczne, edukacyjne, kulturalne i rozrywkowe – jakim jest Rynek w m. Łącko.

### **3.4 Obszar zdegradowany**

Zgodnie Ustawą z dnia 9 października 2015 r. o rewitalizacji, obszar zdegradowany to „obszar, na którym zidentyfikowano stan kryzysowy”. Jak przedstawiono w poprzednim rozdziale na terenie Gminy Łącko zidentyfikowano stan kryzysowy w 3 sferach:

- społeczno -gospodarczej,
- techniczno- środowiskowej,
- edukacyjno- kulturalnej.

W każdej z wymienionych stref stan kryzysowy zidentyfikowano na terenie obszaru „Centrum Wsi Łącko”, „Centrum Wsi Jazowsko” oraz „Centrum Wsi Zagorzyn”, oraz w mniejszym zakresie na terenie całej gminy.

### **3.5 Obszar rewitalizacji**

Zgodnie Ustawą z dnia 9 października 2015 r. o rewitalizacji, obszar rewitalizacji to „obszar obejmujący całość lub część obszaru zdegradowanego, cechującego się szczególną koncentracją negatywnych zjawisk, na którym, z uwagi na istotne znaczenie dla rozwoju lokalnego zamierza prowadzić się rewitalizację”. Obszar „Centrum Wsi Łącko” oraz „Centrum Wsi Jazowsko” obejmuje się rewitalizacją w całości, ponieważ jedynie działania kompleksowe, zintegrowane i wielowymiarowe zarówno w sferze inwestycyjnej jak i pozainwestycyjnej mogą przynieść zamierzony efekt. Wyznacza się ponadto w ramach obszaru „Centrum Wsi Łącko” obszar szczególnej rewitalizacji w postaci Rynku w Łącku, jako obszaru, w którym realizowane będą działania ściśle powiązane z działaniami rewitalizacyjnymi minimalizującymi lub eliminującymi koncentrację negatywnych zjawisk w skali całej gminy. Trzecim obszarem jest „Centrum Wsi Zagorzyn”. Wskazane obszary do rewitalizacji

charakteryzuje podobny poziom degradacji społecznej oraz gospodarczej a dodatkowo na obszarze „Centrum Wsi Łącko” zdiagnozowano duże braki w infrastrukturze kulturalnej zaś na obszarze „Centrum Wsi Jazowsko” braki w infrastrukturze edukacyjnej.

Ze względu na ograniczenia budżetowe gminy; brak obiektu kultury dla szkoły muzycznej oraz GOK-u; bardzo zły stan obiektu przedszkola samorządowego w Jazowsku; brak uzbrojonych terenów pod inwestycje w zakresie usług turystycznych; brak uzasadnienia ekonomicznego do mnożenia infrastruktury prospołecznej (w szczególności infrastruktury kultury) w każdej miejscowości w Gminie, co spowodowało podjęcie decyzji o intensyfikacji działań prospołecznych skierowanych w pierwszej kolejności dla mieszkańców obszarów zdegradowanych realizowanych w infrastrukturze udostępnionej na obszarze „Centrum Wsi Łącko”.

W praktyce:

-obszar „Centrum Wsi Łącko” będzie terenem kompleksowej rewitalizacji, w „Rynku w Łącku” prowadzone będą działania pozainwestycyjne wpływające na poprawę jakości życia mieszkańców gminy (w obszarach, w których zidentyfikowano problemy),

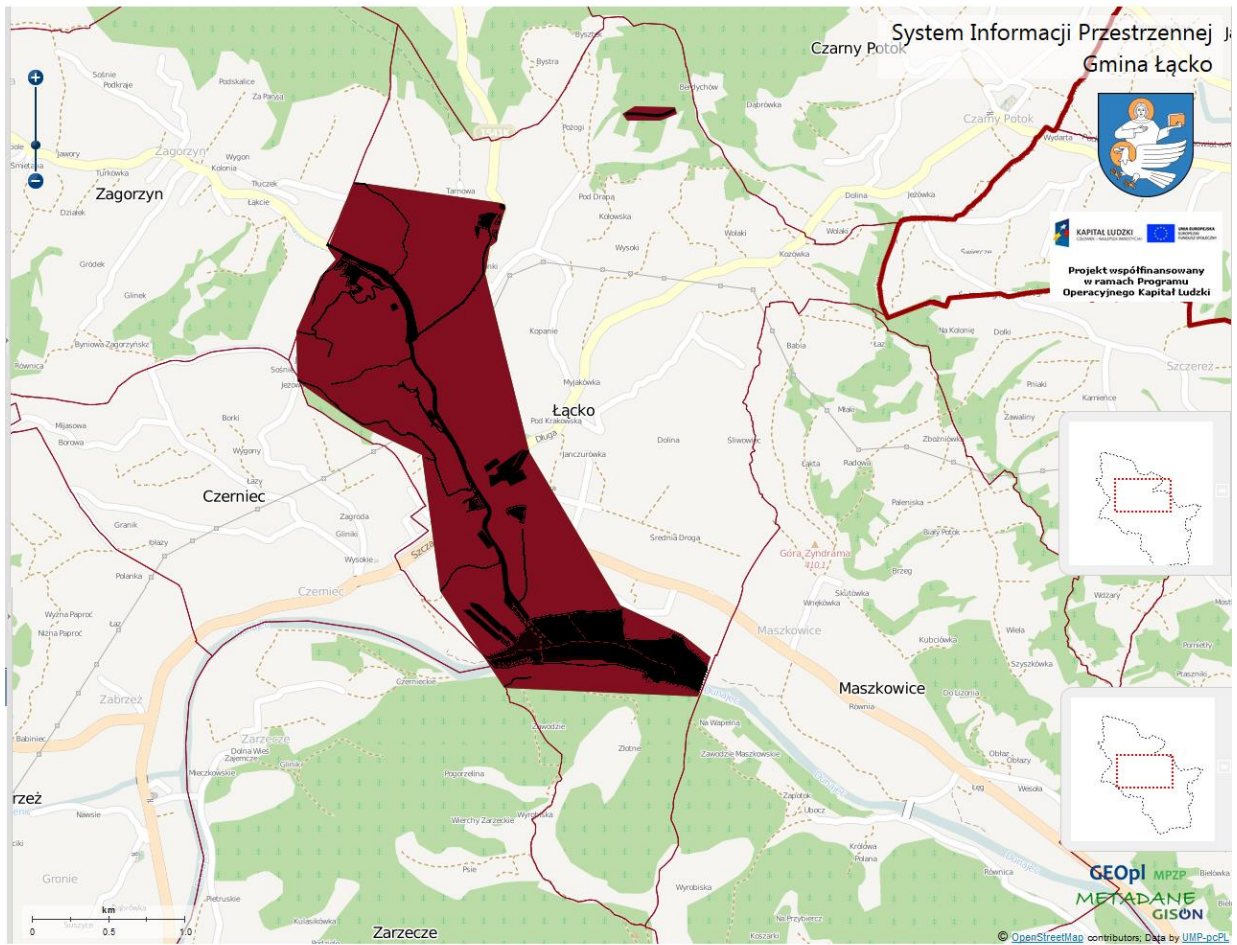
-obszar „Centrum Wsi Jazowsko” oraz „Centrum Wsi Zagorzyn” będą terenem rewitalizacji społecznej i gospodarczej; rewitalizacja kulturowa tego obszaru realizowana będzie w infrastrukturze udostępnionej w „Centrum Wsi Łącko”.

Zasięg terytorialny zidentyfikowanych obszarów przedstawiają poniższe mapy oraz mapy szczegółowe stanowiące **załącznik nr 2** do niniejszego opracowania, wskazujące obszar rewitalizacji:

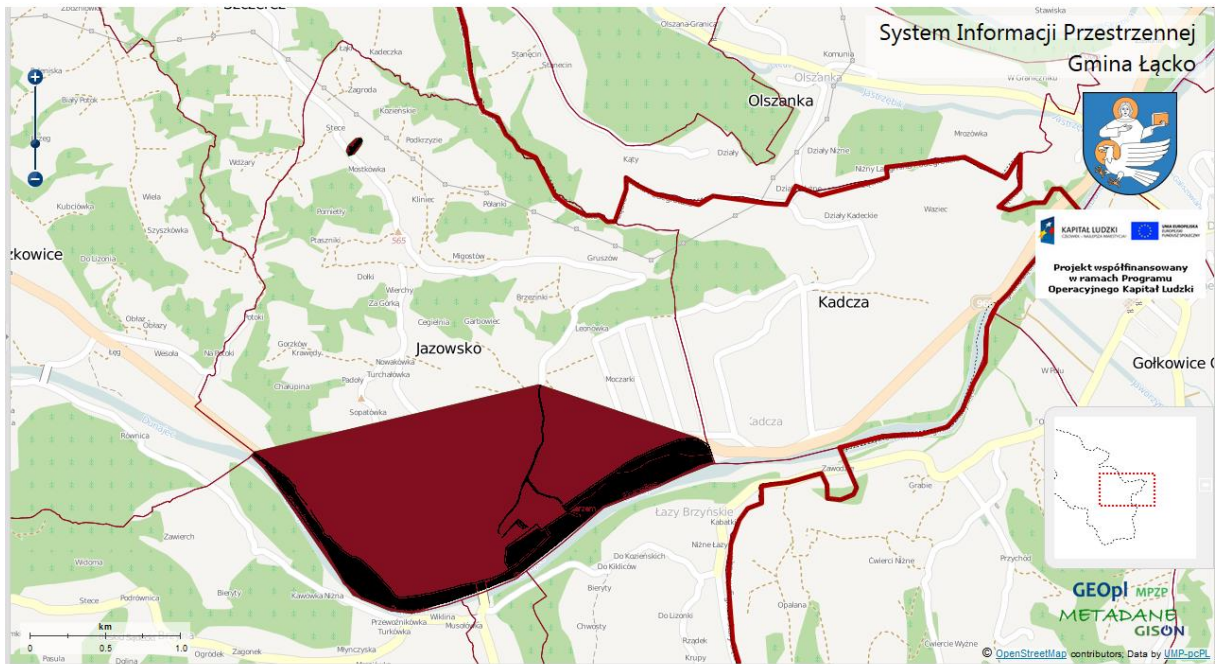
1. OR 1 – „Centrum Wsi Łącko”,
2. OR 2 – „Centrum Wsi Jazowsko”,
3. OR 3 – „Centrum Wsi Zagorzyn”.

Mapa obszaru rewitalizacji –Centrum Wsi Łącko

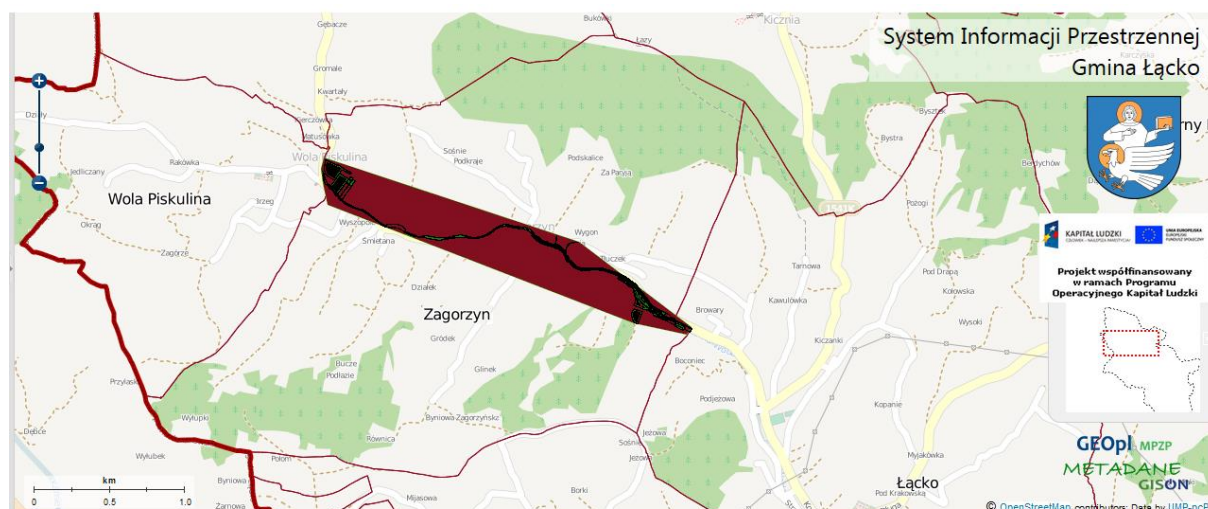




Mapa obszaru rewitalizacji –Centrum Wsi Jazowsko



## Mapa obszaru rewitalizacji –Centrum Wsi Zagorzyn



### 3.6 Wizja i cele rewitalizacji

Wizja jest opisem pożądanego wizerunku gminy w odległej lecz wyraźnie zdefiniowanej przyszłości, po zakończeniu procesu rewitalizacji. Zakłada się przy tym, że realizacja wizji możliwa będzie przy zaistnieniu wszystkich korzystnych uwarunkowań do jej realizacji niezbędnych. Horyzont czasowy to rok 2022, gdyż do tego okresu niniejszy program będzie wdrażany. Weryfikacja wyników osiągnięcia zakładanych celów rewitalizacyjnych a za ich pośrednictwem – realizacji wizji, możliwa będzie po roku 2022.

#### **Wizja rewitalizacji dla OR 1 „Centrum Wsi Łącko”:**

W roku 2022 m. Łącko nie będzie wyróżniać się na tle całej gminy pod względem liczby klientów pomocy społecznej, dużej liczby osób pozostających bez pracy, bardzo dużą ilością budynków mieszkalnych w złym stanie technicznym oraz dużą ilością budynków użyteczności publicznej wymagających termomodernizacji. Młodzi mieszkańcy Łącka będą osobami wykształconymi, poszukiwanymi przez pracodawców na rynku pracy. Obszar ten stanie się terenem bezpiecznym, spadnie liczba przestępstw oraz wzrośnie bezpieczeństwo w ruchu drogowym. Łącko stanie się centrum kulturalnym dla całej gminy a nawet dla obszaru powiatu nowosądeckiego poprzez budowę obiektu szkoły muzycznej oraz rozszerzenie jej obecnej działalności o II stopień. Na tym terenie będzie można w sposób produktywny zagospodarować czas wolny przez osoby w każdym wieku poprzez m.in. udział w warsztatach prowadzonych w utworzonej świetlicy wiejskiej, a także stworzona zostanie infrastruktura w zakresie działania turystycznej strefy aktywności gospodarczej tworząca nowe miejsca pracy a także obszar do aktywnego wypoczynku.

Gmina Łącko w wyniku prowadzonych działań rewitalizacyjnych będzie zapewniać swoim mieszkańcom dostęp do miejsc pracy w branży turystycznej oraz okołoturystycznej. Ponadto będzie gwarantować inwestorom wysokiej jakości kapitał ludzki o elastycznych kompetencjach.

#### **Wizja rewitalizacji dla OR 2 „Centrum Wsi Jazowsko”:**

W roku 2022 m. Jazowsko będzie obszarem dynamicznie rozwijającym się gospodarczo poprzez utworzenie turystycznej strefy aktywności gospodarczej wraz z dostępem do produktów lokalnych poprzez uruchomienie Lokalnego inkubatora produktów lokalnych. Teren ten nie będzie wyróżniać się na tle gminy pod względem liczby osób bezrobotnych, liczby osób o niskich kwalifikacjach a także liczby osób objętych pomocą społeczną oraz niskim wskaźnikiem aktywności gospodarczej. Obszar ten

stanie się centrum rekreacyjno- sportowym stanowiącym zaplecze dla mieszkańców Nowego Sącza oraz obszarem atrakcyjnym dla turystów poprzez kompleksowe zagospodarowanie terenów wzdłuż drogi wojewódzkiej 969 Nowy Targ- Stary Sącz. Co więcej Jazowsko będzie miejscem zapewniającym opiekę oraz edukację dzieci w wieku przedszkolnym na wysokim poziomie w obiekcie o wysokich standardach technicznych, a także zapewniającym mieszkańcom, zwłaszcza dzieciom i młodzieży dostęp do edukacji na wysokim poziomie.

### **Wizja rewitalizacji dla OR 3 „Centrum Wsi Zagorzyn”:**

W roku 2022 m. Zagorzyn nie będzie wyróżniał się na tle całej gminy pod względem liczby osób długotrwale bezrobotnych, liczby klientów pomocy społecznej oraz niskim wskaźnikiem aktywności gospodarczej. Mieszkańcy Zagorzyna będą osobami wykształconymi, poszukiwanymi na rynku pracy. Dzieci oraz młodzież tu mieszkająca podniesie swoją wiedzę oraz kompetencje kluczowe co pozwoli na wzrost zdawalności egzaminów w szkole podstawowej i gimnazjum. Obszar ten wyposażony zostanie w podstawową infrastrukturę sportowo- rekreacyjną co pozwoli na rozwój oferty turystycznej Zagorzyna, a co za tym idzie na rozwój agroturystyki oraz wzrost dochodów mieszkańców i stworzenie nowych miejsc pracy. Obszar ten stanie się terenem atrakcyjnym dla inwestorów poprzez budowę podstawowej infrastruktury społecznej i drogowej co przyczyni się do wzrostu wskaźnika aktywności gospodarczej.

Podkreślić należy, że część działań w OR 1 i OR 2 skierowane są kierunkowo na mieszkańców nie tylko tych obszarów lecz także wpływać będą na mieszkańców całej gminy.

### **Cele rewitalizacji**

Pomiędzy zakładanym, pożądanym scenariuszem strategicznym, a procesami obecnie zachodzącymi na terenie gminy istnieje szereg rozbieżności, które składają się na tzw. lukę strategiczną. Od tego w jakim stopniu wyznaczone cele i kierunki będą realizowane poprzez konkretne działania zależy czy w założonym horyzoncie czasowym gminie uda się osiągnąć przyjętą wizję.

W pierwszej kolejności określono cele strategiczne, których osiągnięcie związane jest z długim horyzontem czasowym a ich zakres wynika bezpośrednio z przyjętej wizji.

#### **Cel strategiczny GPR:**

**Rozwój społeczno- gospodarczo- kulturowy obszarów zdegradowanych Gminy Łącko poprzez podejmowanie kompleksowych i zintegrowanych działań zmierzających do ograniczenia wysokiej koncentracji problemów społeczno- gospodarczych, techniczno- środowiskowych oraz edukacyjno- kulturalnych.**

### **Cele główne obszarów rewitalizacji:**

**C.1.** Stworzenie warunków umożliwiających rozwój działalności kulturalnej oraz edukacyjnej mieszkańców gminy poprawiających sytuację społeczną mieszkańców i podnoszących jakość kapitału ludzkiego.

**C.2.** Wykorzystanie potencjału inwestycyjnego obszarów w m. Łącko i m. Jazowsko oraz atrakcyjności turystycznej gminy do budowy gospodarczej przewagi konkurencyjnej a co za tym idzie stworzenie nowych miejsc pracy oraz spadek bezrobocia.

**C.3.** Stworzenie warunków do integracji społecznej i budowania więzi społecznej pomiędzy wszystkimi mieszkańcami gminy oraz wzrost bezpieczeństwa w ruchu drogowym.



Zrównoważony i zintegrowany rozwój OR 1, OR 2 i OR 3, którego osiągnięcie przewiduje nadrzędny cel strategiczny, jest procesem zmian w sektorach: społecznym, kulturalnym, gospodarczym, przestrzennym i środowiskowym, zapewniającym równowagę pomiędzy zyskami i kosztami rozwoju. Rozwój ten zakłada równowagę na wszystkich płaszczyznach rewitalizacji obszarów, co za tym idzie – żaden z kluczowych sektorów rozwoju nie może zostać wdrażany priorytetowo. Nie występuje hierarchizacja poszczególnych sektorów, zakłada się bowiem, że jedynie wielotorowe, równoległe zmiany w każdym obszarze mogą przynieść zamierzony efekt w postaci wypełnienia nadrzędnego celu strategicznego.

Reasumując – wszystkie zdefiniowane cele główne są sobie równe pod względem rangi i priorytetu w ich wdrażaniu. Aby proces rewitalizacji mógł zaistnieć w pełnym wymiarze konieczne jest podejmowanie działań we wszystkich sektorach, bowiem jedynie ich spójne działanie zagwarantuje efekt synergii.

Cele główne realizowane będą za pomocą precyzyjnie określonych celów operacyjnych. Cele operacyjne stanowią uszczegółowienie celów głównych i zakładają ich realizację w krótszym horyzoncie czasowym. Realizacja każdego z celów głównych możliwa będzie za sprawą konsekwentnej realizacji konkretnych kierunków działań, które wdrażane będą z kolei poprzez projekty o charakterze inwestycyjnym oraz nie inwestycyjnym tzw. projekty „miękkie”. Cele operacyjne i kierunki działań przedstawiono w poniższej tabeli scalającej wszystkie elementy założeń strategicznych gminy.

**Tabela 7. Cele operacyjne i kierunki działań wynikające z GPR**

<b>Cel strategiczny</b>		
<b>Rozwój społeczno- gospodarczo- kulturowy obszarów zdegradowanych Gminy Łącko poprzez podejmowanie kompleksowych i zintegrowanych działań zmierzających do ograniczenia wysokiej koncentracji problemów społeczno- gospodarczych, techniczno- środowiskowych oraz edukacyjno- kulturalnych w latach 2016-2022.</b>		
<b>Cele główne dla obszarów rewitalizowanych</b>		
<b>C.1. Stworzenie warunków umożliwiających rozwój działalności kulturalnej oraz edukacyjnej mieszkańców gminy Łącko poprawiających sytuację społeczną mieszkańców i podnoszących jakość kapitału ludzkiego.</b>	<b>C.2. Wykorzystanie potencjału inwestycyjnego obszarów w m. Łącko i m. Jazowsko oraz atrakcyjności turystycznej gminy do budowy gospodarczej przewagi konkurencyjnej a co za tym idzie stworzenie nowych miejsc pracy oraz spadek bezrobocia.</b>	<b>C.3. Stworzenie warunków do integracji społecznej i budowania więzi społecznej pomiędzy wszystkimi mieszkańcami gminy Łącko oraz wzrost bezpieczeństwa w ruchu drogowym a także prowadzenie działań pro ekologicznych.</b>
<b>Cele szczegółowe</b>		
<b>C.1.1 Zapewnienie dostępu do wysokiej jakości oferty kulturalnej oraz edukacji muzycznej poprzez budowę wielofunkcyjnego obiektu kulturalno- edukacyjnego (szkoły muzycznej) w m. Łącko.</b> <b>C.1.2 Rozwój kultury lokalnej w zakresie podniesienia standardu infrastruktury Gminnego Ośrodka Kultury oraz polepszenie dostępności do oferowanych usług edukacji kulturalnej przy jednoczesnym poszanowaniu zasady równości</b>	<b>C.2.1 Poprawa warunków spędzania czasu wolnego i rekreacji, a także rozwój usług czasu wolnego poprzez zagospodarowanie terenów infrastrukturalne atrakcyjnych turystycznie w m. Jazowsko i m. Łącko.</b> <b>C.2.2 Przeciwdziałanie wykluczeniu społecznemu poprzez zapewnienie dostępu do dóbr kultury oraz zapewnienie</b>	<b>C.3.1 Stworzenie odpowiedniej bazy sportowej oraz umożliwienie uczestnictwa w bezpłatnych i ogólnodostępnych zajęciach pozalekcyjnych prowadzonych przez wykwalifikowanych instruktorów ma zachęcić dzieci i młodzież do zmiany sposobu spędzania przez nich czasu wolnego i podejmowania aktywności sportowej poprzez stworzenie świetlic wiejskich oraz budowę</b>

<p>szans i niedyskryminacji osób z niepełnosprawnościami poprzez budowę wielofunkcyjnego obiektu kulturalno-edukacyjnego (pomieszczenia GOK) w m. Łącko.</p> <p><b>C.1.3 Podniesienie jakości i efektywności kształcenia elementarnego oraz poprawa dostępności do infrastruktury edukacji przedszkolnej na terenie Gminy Łącko poprzez wdrożenie oferty zajęć pozaszkolnych dla dzieci i młodzieży oraz modernizację obiektów edukacji przedszkolnej.</b></p> <p><b>C.1.4 Przeciwdziałanie wykluczeniu społecznemu poprzez zapewnienie dostępu do dóbr kultury.</b></p>	<p>dostępu do miejsc rekreacyjno-sportowych.</p> <p>C.2.3 Zmniejszenie liczby osób bezrobotnych oraz wzrost liczby podmiotów gospodarczych prowadzących działalność na obszarze Gminy Łącko poprzez wyznaczenie oraz zagospodarowanie terenów inwestycyjnych w m. Łącko i m. Jazowsko.</p> <p>C.2.4 Wzrost liczby nowych miejsc pracy w Gminie Łącko poprzez wyznaczenie oraz zagospodarowanie terenów inwestycyjnych w m. Łącko i m. Jazowsko a także wprowadzenie programu zachęt podatkowych dla nowych inwestorów chcących zainwestować i stworzyć nowe miejsca pracy na modernizowanym obszarze.</p> <p>C.2.5 Stworzenie na obszarze m. Łącko i m. Jazowsko wielofunkcyjnego, spójnego tematycznie produktu markowego w zakresie szeroko rozumianej rekreacji i turystyki w oparciu o istniejące walory przyrodnicze oraz planowaną infrastrukturę, umożliwiającą zaspokojenie potrzeb różnych grup społecznych.</p>	<p>infrastruktury sportowo-rekreacyjnej w m. Zagorzyn.</p> <p>C.3.2 Przeciwdziałanie wykluczeniu społecznemu poprzez zapewnienie dostępu do miejsc rekreacyjno-sportowych w m. Zagorzyn.</p> <p>C.3.3 Wzrost bezpieczeństwa w ruchu drogowym na rewitalizowanym obszarze poprzez modernizację dróg lokalnych, budowę chodników oraz wdrożenie zajęć z zakresu bezpieczeństwa na drodze w szkołach podstawowych w gminie Łącko.</p> <p>C.3.4 Wzrost efektywności energetycznej obiektów użyteczności publicznej oraz obniżenie niskiej emisji zanieczyszczeń do powietrza poprzez termomodernizację budynków publicznych oraz prowadzenie działań świadomościowych w zakresie edukacji ekologicznej.</p>
<b>Kierunki przedsięwzięć</b>		
<b>Sfera społeczno -gospodarcza</b>	<b>Sfera techniczno- środowiskowa</b>	<b>Sfera edukacyjno- kulturalna</b>
<b>Przedsięwzięcia /projekty kluczowe</b>		
<p><b>1. Centrum rekreacyjno-turystyczne w m. Jazowsko –I etap /budowa placu zabaw oraz malej architektury przy istniejącym boisku sportowym/.</b></p> <p><b>2. Centrum rekreacyjno-turystyczne w m. Jazowsko –II etap (teren pomiędzy drogą wojewódzką a drogą na Obidzę, naprzeciwko budynku wielofunkcyjnego i OSP w Jazowsku).</b></p> <p><b>3. Modernizacja centrum wsi Łącko - II etap.</b></p> <p><b>4. Zagospodarowanie terenu nad Dunajcem na cele rekreacyjno-sportowe w m. Łącko.</b></p>	<p>1. Utworzenie świetlicy wiejskiej wraz z zapleczem komputerowym w budynku OSP w Jazowsku.</p> <p>2. Budowa/modernizacja dróg, chodników, parkingów.</p>	<p>1. Zagospodarowanie terenu wokół szkoły w Zagorzynie na cele rekreacyjno- sportowe.</p> <p>2. Utworzenie świetlicy wiejskiej wraz z zapleczem komputerowym w budynku OSP w Zagorzynie.</p> <p>3. Modernizacja gminnego przedszkola w m. Łącko.</p> <p>4. Budowa Centrum Kultury i Edukacji Muzycznej w m. Łącko.</p> <p>5. Wsparcie dla funkcjonowania przedszkola w m. Łącko</p> <p>6. Promocja kultury Górali Łąckich.</p>

<p>5. Modernizacja i dostosowanie domu katechetycznego na cele społeczno-kulturalne.</p> <p>6. Aktywizacja społeczna i zawodowa osób bezrobotnych z Gminy Łącko</p> <p>7. Aktywizacja społeczna osób starszych z terenu Gminy Łącko</p>		<p>7. Budowa lub zaadoptowanie nowego obiektu na potrzeby przedszkola samorządowego w Jazowsku.</p>
<b>Przedsięwzięcia / projekty uzupełniające</b>		
<p>1. Aktywna integracja osób nieaktywnych zawodowo oraz innych grup zagrożonych wykluczeniem społecznym</p>	<p>1. Budowa drogi gminnej łączącej drogę powiatową nr 1542 K z drogą wojewódzką nr 969 wraz z rozbudową i przebudową drogi gminnej nr 292010 K „Łącko w Górki” w m. Łącko</p> <p>2. Przebudowa drogi przy szkole w m. Jazowsko wraz z budową parkingu i chodnika</p>	<p>1. Zdolny Uczeń- podniesienie kompetencji kluczowych uczniów szkół podstawowych i gimnazjalnych</p> <p>2. Zagospodarowanie terenu przy Zespole Szkolno- Gimnazjalnym na cele rekreacyjno- sportowe</p>

### 3.7 Zestawienie przedsięwzięć dla obszarów rewitalizacji

Synteza wyników uzyskanych z przeprowadzonych analiz ilościowych i jakościowych obecnej sytuacji w Gminie Łącko, dobra znajomość lokalnych uwarunkowań przez członków Zespołu ds. GPR, a także oczekiwania i potrzeby lokalnej społeczności, doprowadziły do wyodrębnienia trzech obszarów rewitalizacji na terenie gminy, cechujących się największą kumulacją negatywnych zjawisk i problemów, a jednocześnie o zbliżonym sposobie zagospodarowania oraz podobnym charakterze i pełnionych funkcjach. Poniżej zg. z przeprowadzoną diagnozą potrzeb oraz potencjałów danego obszaru wskazano kluczowe przedsięwzięcia inwestycyjne dla poszczególnych obszarów rewitalizacji.

**Tabela 8. Kluczowe przedsięwzięcia inwestycyjne dla poszczególnych obszarów rewitalizacji.**

<b>OBSZAR I: CENTRUM MIEJSCOWOŚCI ŁĄCKO</b>	
<b>MAPA /1:5000/</b>	Mapa nr 1
<b>PROJEKTY INWESTYCYJNE</b>	<ol style="list-style-type: none"> <li>1. Budowa Centrum Kultury i Edukacji Muzycznej w m. Łącko.</li> <li>2. Modernizacja gminnego przedszkola w m. Łącko.</li> <li>3. Modernizacja centrum wsi Łącko - II etap.</li> <li>4. Zagospodarowanie terenu nad Dunajcem na cele rekreacyjno-sportowe w m. Łącko.</li> <li>5. Modernizacja i dostosowanie domu katechetycznego na cele społeczno-kulturalne.</li> </ol>
<b>CELE SZCZEGÓŁOWE DLA OBSZARU REWITALIZACJI</b>	Projekty wskazane powyżej realizują poniższe cele szczegółowe: C.1.1; C.1.2; C.1.3; C.1.4; C.2.1; C.2.2; C.2.3; C.2.4; C.2.5
<b>WSKAŹNIKI REZULTATU DŁUGOTERMINOWE</b>	<ul style="list-style-type: none"> <li>➤ zmniejszenie liczby osób pozostających bez zatrudnienia,</li> <li>➤ wzrost liczby podmiotów prowadzących działalność gospodarczą,</li> <li>➤ zwiększenie jakości oraz bezpieczeństwa w zakresie świadczenia opieki przedszkolnej,</li> </ul>

	<ul style="list-style-type: none"> <li>➤ stworzenie warunków do rozwoju przedsiębiorczości lokalnej w branży turystycznej,</li> <li>➤ zmniejszenie wykluczenia społecznego wśród osób starszych oraz objętych pomocą OPS,</li> <li>➤ stworzenie kompleksowego produktu turystycznego poprzez zagospodarowanie terenu nad Dunajcem,</li> <li>➤ zapewnienie dostępu do wysokiej jakości infrastruktury kulturalnej.</li> </ul>
<b>OBSZAR II: CENTRUM WSI JAZOWSKO</b>	
<b>MAPA /1:5000/</b>	Mapa nr 2.
<b>PROJEKTY INWESTYCYJNE</b>	<ol style="list-style-type: none"> <li>1. Centrum rekreacyjno-turystyczne w m. Jazowsko –I etap /budowa placu zabaw oraz małej architektury przy istniejącym boisku sportowym/.</li> <li>2. Centrum rekreacyjno-turystyczne w m. Jazowsko –II etap (teren pomiędzy drogą wojewódzką a drogą na Obidzę, naprzeciwko budynku wielofunkcyjnego i OSP w Jazowsku).</li> <li>3. Utworzenie świetlicy wiejskiej wraz z zapleczem komputerowym w budynku OSP w Jazowsku.</li> <li>4. Budowa lub zaadoptowanie nowego obiektu na potrzeby przedszkola samorządowego w Jazowsku.</li> </ol>
<b>CELE SZCZEGÓŁOWEGO DLA OBSZARU REWITALIZACJI</b>	Projekty wskazane powyżej realizują poniższe cele szczegółowe: C.1.3; C.1.4; C.2.1; C.2.2; C.2.3; C.2.4; C.2.5
<b>WSKAŹNIKI REZULTATU DŁUGOTERMINOWE</b>	<ul style="list-style-type: none"> <li>➤ zwiększenie oferty i atrakcyjności zajęć sportowo-rekreacyjnych dla dzieci i młodzieży,</li> <li>➤ zmniejszenie liczby osób pozostających bez zatrudnienia,</li> <li>➤ wzrost liczby podmiotów prowadzących działalność gospodarczą,</li> <li>➤ stworzenie warunków do rozwoju przedsiębiorczości lokalnej w branży turystycznej,</li> <li>➤ stworzenie kompleksowego produktu turystycznego poprzez zagospodarowanie terenu na centrum rekreacyjno-turystyczne,</li> <li>➤ zapewnienie dostępu do infrastruktury społecznej,</li> <li>➤ rozwój lokalnej przedsiębiorczości poprzez utworzenie inkubatora produktów lokalnych,</li> <li>➤ zapewnienie dostępu do infrastruktury edukacyjnej dla dzieci w wieku przedszkolnym.</li> </ul>
<b>OBSZAR III: CENTRUM WSI ZAGORZYN</b>	
<b>MAPA /1:5000/</b>	Mapa nr 3.
<b>PROJEKTY INWESTYCYJNE</b>	<ol style="list-style-type: none"> <li>1. Zagospodarowanie terenu wokół szkoły w Zagorzynie na cele rekreacyjno-sportowe.</li> <li>2. Utworzenie świetlicy wiejskiej wraz z zapleczem komputerowym w budynku OSP w Zagorzynie.</li> <li>3. Budowa/modernizacja dróg, chodników, parkingów.</li> </ol>
<b>CELE SZCZEGÓŁOWE DLA OBSZARU REWITALIZACJI</b>	Projekty wskazane powyżej realizują poniższe cele szczegółowe: C.3.1; C.3.2; C.3.3; C.1.4

<b>WSKAŹNIKI REZULTATU DŁUGOTERMINOWE</b>	<ul style="list-style-type: none"> <li>➤ zwiększenie możliwości spędzania czasu wolnego w sposób aktywny w miejscu zamieszkania,</li> <li>➤ zwiększenie bezpieczeństwa wśród dzieci i młodzieży poprzez zagospodarowanie terenu wokół szkoły,</li> <li>➤ poprawa bezpieczeństwa w ruchu drogowym poprzez budowę chodnika,</li> <li>➤ wzrost ilości turystów odwiedzających m. Zagorzyn,</li> <li>➤ wzrost lokalnej przedsiębiorczości poprzez m.in. tworzenie gospodarstw agroturystycznych i sprzedaż produktów lokalnych,</li> <li>➤ zmniejszenie poziomu wykluczenia społecznego.</li> </ul>
---	---

W poniżej tabeli przypisano do poszczególnych celów szczegółowych projekty planowane do realizacji w ramach GPR do 2020 roku. Zaplanowane projekty bezpośrednio wpływają na osiągnięcie przyjętych celów szczegółowych a co za tym idzie wpływają na osiągnięcie celu głównego GPR.



**Tabela 9. Wykaz projektów realizujących poszczególne cele szczegółowe GPR**

CELE SZCZEGÓŁOWE													
C.1.1	C.1.2	C.1.3	C.1.4	C.2.1	C.2.2	C.2.3	C.2.4	C.2.5	C.3.1	C.3.2	C.3.3	C.3.4	
PROJEKTY													
<b>Budowa Centrum Kultury i Edukacji Muzycznej w m. Łącko.</b>	Budowa Centrum Kultury i Edukacji Muzycznej w m. Łącko.	Modernizacja gminnego przedszkola w m. Łącko.	Budowa Centrum Kultury i Edukacji Muzycznej w m. Łącko.	Modernizacja centrum wsi Łącko - II etap.	Zagospodarowanie terenu nad Dunajcem na cele rekreacyjno-sportowe w m. Łącko.	Zagospodarowanie terenu nad Dunajcem na cele rekreacyjno-sportowe w m. Łącko.	Zagospodarowanie terenu nad Dunajcem na cele rekreacyjno-sportowe w m. Łącko.	Zagospodarowanie terenu nad Dunajcem na cele rekreacyjno-sportowe w m. Łącko.	Zagospodarowanie terenu nad Dunajcem na cele rekreacyjno-sportowe w m. Łącko.	Zagospodarowanie terenu wokół szkoły w Zagorzynie na cele rekreacyjno-sportowe.	Zagospodarowanie terenu wokół szkoły w Zagorzynie na cele rekreacyjno-sportowe.	Budowa/modernizacja dróg, chodników, parkingów w m. Zagorzyn.	Modernizacja centrum wsi Łącko - II etap.
<b>Aktywna integracja osób nieaktywnych zawodowo oraz innych grup zagrożonych wykluczeniem społecznym</b>	Aktywna integracja osób nieaktywnych zawodowo oraz innych grup zagrożonych wykluczeniem społecznym	Budowa lub zaadoptowanie nowego obiektu na potrzeby przedszkola samorządowego w Jazowsku.	Modernizacja i dostosowanie domu katechetycznego na cele społeczno-kulturalne.	Zagospodarowanie terenu nad Dunajcem na cele rekreacyjno-sportowe w m. Łącko.	Centrum rekreacyjno-turystyczne w m. Jazowsko –I etap /budowa placu zabaw oraz małej architektury przy istniejącym boisku sportowym/.	Centrum rekreacyjno-turystyczne w m. Jazowsko –I etap /budowa placu zabaw oraz małej architektury przy istniejącym boisku sportowym/.	Centrum rekreacyjno-turystyczne w m. Jazowsko –I etap /budowa placu zabaw oraz małej architektury przy istniejącym boisku sportowym/.	Centrum rekreacyjno-turystyczne w m. Jazowsko –I etap /budowa placu zabaw oraz małej architektury przy istniejącym boisku sportowym/.	Centrum rekreacyjno-turystyczne w m. Jazowsko –I etap /budowa placu zabaw oraz małej architektury przy istniejącym boisku sportowym/.	Utworzenie świetlicy wiejskiej wraz z zapleczem komputerowym w budynku OSP w Zagorzynie.	Aktywna integracja osób nieaktywnych zawodowo oraz innych grup zagrożonych wykluczeniem społecznym	Budowa drogi gminnej łączącej drogę powiatową nr 1542 K z drogą wojewódzką nr 969 wraz z rozbudową i przebudową drogi gminnej nr 292010 K „Łącko w Górki” w m. Łącko	
		Zdolny Uczeń- podniesienie kompetencji kluczowych uczniów szkół podstawowych i gimnazjalnych	Utworzenie świetlicy wiejskiej wraz z zapleczem komputerowym w budynku OSP w Jazowsku.	Centrum rekreacyjno-turystyczne w m. Jazowsko –I etap /budowa placu zabaw oraz małej architektury przy istniejącym boisku sportowym/.	Centrum rekreacyjno-turystyczne w m. Jazowsko – II etap (teren pomiędzy drogą wojewódzką a drogą na Obidzę, naprzeciwko budynku wielofunkcyjnego i OSP w Jazowsku).	Centrum rekreacyjno-turystyczne w m. Jazowsko – II etap (teren pomiędzy drogą wojewódzką a drogą na Obidzę, naprzeciwko budynku wielofunkcyjnego i OSP w Jazowsku).	Centrum rekreacyjno-turystyczne w m. Jazowsko – II etap (teren pomiędzy drogą wojewódzką a drogą na Obidzę, naprzeciwko budynku wielofunkcyjnego i OSP w Jazowsku).	Centrum rekreacyjno-turystyczne w m. Jazowsko – II etap (teren pomiędzy drogą wojewódzką a drogą na Obidzę, naprzeciwko budynku wielofunkcyjnego i OSP w Jazowsku).	Centrum rekreacyjno-turystyczne w m. Jazowsko – II etap (teren pomiędzy drogą wojewódzką a drogą na Obidzę, naprzeciwko budynku wielofunkcyjnego i OSP w Jazowsku).	Zagospodarowanie terenu przy Zespole Szkolno-Gimnazjalnym w Łącku na cele rekreacyjno-sportowe		Przebudowa drogi przy szkole w m. Jazowsko wraz z budową parkingu i chodnika	

		Zagospodarowanie terenu przy Zespole Szkolno-Gimnazjalnym w Łącku na cele rekreacyjno-sportowe	Utworzenie świetlicy wiejskiej wraz z zapleczem komputerowym w budynku OSP w Zagorzynie.	Centrum rekreacyjno-turystyczne w m. Jazowsko – II etap (teren pomiędzy drogą wojewódzką a drogą na Obidzę, naprzeciwko budynku wielofunkcyjnego i OSP w Jazowsku).	Aktywna integracja osób nieaktywnych zawodowo oraz innych grup zagrożonych wykluczeniem	Aktywna integracja osób nieaktywnych zawodowo oraz innych grup zagrożonych wykluczeniem						
			Aktywna integracja osób nieaktywnych zawodowo oraz innych grup zagrożonych wykluczeniem społecznym	Zagospodarowanie terenu przy Zespole Szkolno-Gimnazjalnym w Łącku na cele rekreacyjno-sportowe	Zagospodarowanie terenu przy Zespole Szkolno-Gimnazjalnym w Łącku na cele rekreacyjno-sportowe							

### 3.8 Zestawienie projektów /karty projektów/

#### 3.8.1 Projekty inwestycyjne główne

KARTA PROJEKTU Nr 1		
1.	Tytuł przedsięwzięcia inwestycyjnego:	<b>Budowa Centrum Kultury i Edukacji Muzycznej w m. Łącko</b>
2.	Miejsce realizacji	m. Łącko
3.	Wnioskodawca /Partnerzy	Gmina Łącko
	UZASADNIENIE	<p>Problem: brak odpowiedniej infrastruktury dla działalności szkoły muzycznej oraz Gminnego Ośrodka Kultury w m. Łącko</p> <p>Problem społeczny: ograniczony dostęp do edukacji kulturalnej, a co za tym idzie mała świadomość i ekspresja kulturalna, która należy do tzw. kompetencji kluczowych.</p> <p>Unia Europejska próbuje wspierać rozwój wszystkich obywateli UE poprzez zdefiniowanie najważniejszych i najbardziej podstawowych umiejętności, które człowiek powinien rozwijać w trakcie swojego życia, żeby osiągnąć sukces w życiu zawodowym i prywatnym. Celem jest wyrównanie szans i możliwości każdego z obywateli UE. Umiejętności te nazywane są kompetencjami kluczowymi i jest ich osiem w tym: świadomość i ekspresja kulturalna.</p> <p>Na świadomość i ekspresję kulturalną składają się m.in.: podstawowa wiedza na temat głównych dzieł kultury (w tym również kultury popularnej), świadomość dziedzictwa kulturowego własnego kraju i Europy oraz ich miejsca w świecie, umiejętność odniesienia własnej kreatywności i ekspresyjności do kreatywności i ekspresyjności innych osób, umiejętność zidentyfikowania i wykorzystania możliwości realizowania działalności kulturalnej, otwartość na różne formy ekspresji kulturowej i szacunek dla odmiennych kultur.</p> <p>Krótki opis sytuacji problemowej:</p> <ul style="list-style-type: none"> <li>-obecnie w Szkole Muzycznej w Łącku kształcą się 195 uczniów w 9 salach</li> <li>- w szkole prowadzone są zajęcia z zakresu nauki gry na instrumentach muzycznych oraz zajęcia wokalu</li> <li>- wynajmowane pomieszczenia gdzie prowadzone są zajęcia nie są dostosowane do placówki tego typu- brak wyciszenia sal; zbyt mała ilość pomieszczeń w stosunku do ilości kandydatów do szkoły; brak Sali koncertowej; nie dostosowanie obiektu do potrzeb osób z niepełnosprawnościami</li> <li>-duża liczba dzieci i młodzieży chętnych do kształcenia się w szkole oraz brak miejsca do prowadzenia zajęć wysokiej jakości</li> <li>-zamierzenia organu prowadzącego w zakresie uruchomienia w szkole II stopnia kształcenia o ile placówka posiadać będzie odpowiednie zaplecze infrastrukturalne</li> <li>-GOK w Łącku jest jedynym podmiotem w gminie prowadzącym działania w zakresie propagowania kultury lokalnej wśród mieszkańców</li> </ul>

			-GOK nie posiada własnych pomieszczeń, obecnie wynajmuje 3 salki od OSP w Łącku, co znacznie ogranicza możliwości prowadzenia edukacji kulturalnej -GOK podejmuje różnego rodzaju inicjatywy edukacyjne jednakże nie ma możliwości prowadzenia stałych zajęć gdyż nie posiada własnych pomieszczeń.
4.	Zakres rzeczowy wraz z opisem projektu:		Budowa obiektu wielofunkcyjnego obejmującego: ✓ salę kinowo - koncertową na około 250 miejsc, pełniącą również rolę sali konferencyjnej i wykładowej, ✓ szkołę muzyczną, ✓ bibliotekę (mediateka), ✓ świetlicę środowiskową, ✓ izbę regionalną, ✓ sale warsztatowe (sale prób orkiestry, zespołów regionalnych, wykładów, gier itp.) ✓ pomieszczenia administracyjne Obiekt będzie dostosowany do potrzeb osób niepełnosprawnych ruchowo.
5.	Wskaźniki produktu i rezultatu		Wskaźniki produktu: ✓ Powierzchnia obszarów objętych rewitalizacją: 2,66 ha ✓ Liczba wspartych obiektów infrastruktury zlokalizowanych na rewitalizowanych obszarach: 1 ✓ Liczba wybudowanych nowych obiektów kultury: 1  Wskaźniki rezultatu: ✓ Liczba przedsięwzięć ulokowanych na zrewitalizowanym obszarze: 1 ✓ Liczba wydarzeń kulturalnych organizowanych w roku na obiekcie: 20 ✓ Liczba osób biorących udział w organizowanych wydarzeniach kulturalnych na obiekcie w ciągu roku: 600 ✓ Liczba obiektów dostosowanych do potrzeb osób niepełnosprawnych: 1
6.	Szacunkowy kosztorys do zakresu rzeczowego:		20.000.000,00 zł
7.	Źródła finansowania		RPO WM 2014-2020- działanie: 6.1.3, 11.2 Środki własne
8.	Przewidywany harmonogram realizacji projektu:	Termin rozpoczęcia:	2017
		Termin zakończenia:	2020

<b>KARTA PROJEKTU Nr 2</b>		
1.	Tytuł przedsięwzięcia inwestycyjnego:	<b>Modernizacja gminnego przedszkola w m. Łącko</b>
2.	Miejsce realizacji	m. Łącko
3.	Wnioskodawca /Partnerzy	Gmina Łącko

	<p style="text-align: center;">UZASADNIENIE</p>	<p>Problem: niezadawalający stan techniczny obiektu przedszkola w Łącku</p> <p>Problem społeczny: niska jakość edukacji przedszkolnej.</p> <p>Jedną z barier rozwoju obszarów wiejskich gminy Łącko jest niski poziom wykształcenia oraz aktywności mieszkańców wsi, co idzie w parze z ich małą aktywnością zawodową, kulturalną i społeczną. Sytuacji tej towarzyszą gorsze możliwości kształcenia ludności wiejskiej, które wynikają zarówno z uwarunkowań funkcjonowania systemu oświatowego na wsi, jak i możliwości finansowych wiejskich gospodarstw domowych. Gmina Łącko należy do gmin o niskich dochodach co powoduje, iż nie jest w stanie dofinansowywać oświaty.</p> <p>Wyrównywanie szans edukacyjnych w ogólnym znaczeniu to stworzenie takich warunków, które zapewniają uczniom sukces w momencie ukończenia nauki szkolnej. Jest to niezmiernie istotne gdyż w świetle najnowszych badań oczekiwania współczesnej młodzieży wobec szkoły to miejsce nauki i miejsce życia (H. Kwiatkowska, 1995 r.). Takie ukształtowanie młodego pokolenia przedłoży się na sukces życiowy w postaci awansu społecznego, poczucia wartości, poziomu życia.</p> <p>Jest to też na tyle ważne że w programie reformy systemu oświatowego w Polsce za jeden z ważnych celów przyjęto wyrównywanie szans edukacyjnych dzieci i młodzieży. Jest to niewątpliwie jedno z najważniejszych zadań w związku z zauważalnymi pogłębiającymi się różnicami w poziomie życia i edukacji najmłodszych obywateli kraju.</p> <p>Szanse edukacyjne najmłodszego pokolenia są pochodną wielu czynników społeczno – ekonomicznych, wyznaczających obecnie status ich rodzin, na które one nie mają już żadnego wpływu.</p> <p>Pierwszy decydujący czynnik różnicujący szanse edukacyjne dzieci to miejsce zamieszkania.</p> <p>W sytuacji dużo gorszej są mieszkańcy wsi i małych miasteczek, a to z uwagi na brak lub małe ilości placówek kulturalnych, ośrodków edukacji pozaszkolnej, oddaleniem od szkół średnich i wyższych co się wiąże z dodatkowymi kosztami w budżecie rodziny w utrzymaniu młodzieży w czasie nauki.</p> <p>Drugi czynnik dotyczy niejako dziedziczenia niskiego poziomu wykształcenia rodziców i ich społeczno – ekonomicznego usytuowania.</p> <p>Trzeci istotny czynnik dotyczy różnic w poziomie kształcenia już na poziomie wczesnej edukacji – brak przedszkoli na wsi, na szczeblu podstawowym w szkołach wiejskich, małomiasteczkowych.</p> <p>Czwarty czynnik odnosi się do dostępności i możliwości finansowych – rozwijanie uzdolnień i zainteresowań dzieci i młodzieży wiejskiej w edukacji pozaszkolnej oraz uczestnictwa w kulturze.</p> <p>Krótki opis:</p> <ul style="list-style-type: none"> <li>-obecnie obiekt przedszkola nie jest dostosowany do potrzeb osób z niepełnosprawnościami</li> <li>-obiekt posiada stary system grzewczy oraz nie jest docieplony, co znacznie podnosi koszty jego utrzymania oraz powoduje dużą emisję zanieczyszczeń do środowiska, co więcej nie posiada zamontowanych żadnych odnawialnych źródeł energii</li> </ul>
--	---	--

		-brak oferty zajęć dodatkowych rozwijających uzdolnienia dzieci -mała ilość miejsc w przedszkolu w stosunku do zapotrzebowania -niski standard pomieszczeń w przedszkolu, które wymagają kompleksowej renowacji.	
4.	Zakres rzeczowy wraz z opisem projektu:	Prace modernizacyjno-remontowe w zakresie termomodernizacji obiektu oraz dostosowania obiektu do wymogów przepisów krajowych w zakresie prowadzenia przedszkoli publicznych Obiekt będzie dostosowany do potrzeb osób niepełnosprawnych ruchowo.	
5.	Wskaźniki produktu i rezultatu	Wskaźniki produktu: ✓ Powierzchnia obszarów objętych rewitalizacją: 0,51ha ✓ Liczba wspartych obiektów infrastruktury zlokalizowanych na rewitalizowanych obszarach: 1 ✓ Liczba zmodernizowanych obiektów oświatowych – placówki przedszkole: 1  Wskaźniki rezultatu: ✓ Liczba przedsiębiorstw ulokowanych na zrewitalizowanym obszarze: 0 ✓ Liczba obiektów edukacyjnych dostosowanych do potrzeb osób niepełnosprawnych: 1 ✓ Liczba dzieci w wieku przedszkolnym objętych wsparciem: 50 ✓ Liczba obiektów objętych termomodernizacją: 1	
6.	Szacunkowy kosztorys do zakresu rzeczowego:	700.000,00 zł	
7.	Źródła finansowania	RPO WM 2014-2020- działanie:11.2 Środki własne	
8.	Przewidywany harmonogram realizacji projektu:	Termin rozpoczęcia:	2017
		Termin zakończenia:	2019
<b>KARTA PROJEKTU Nr 3</b>			
1.	Tytuł przedsięwzięcia inwestycyjnego:	<b>Modernizacja centrum wsi Łącko - II etap.</b>	
2.	Miejsce realizacji	m. Łącko	
3.	Wnioskodawca /Partnerzy	Gmina Łącko	
	UAZASADNIENIE	Problem: niski standard infrastruktury publicznej oraz niewystarczające zagospodarowanie Rynku w m. Łącko, jako centrum rozwojowego dla całej gminy. Problem społeczny: duże zanieczyszczenie powietrza w m. Łącko oraz braki w podstawowej infrastrukturze publicznej negatywnie wpływające na rozwój społeczno- gospodarczy gminy a co za tym idzie na niski standard życia mieszkańców  Krótki opis: - mała ilość miejsc parkingowych	

			<ul style="list-style-type: none"> <li>- niskie zagospodarowanie terenów zielonych</li> <li>- braki w dostępności podstawowej małej architektury tj. ławki, kosze na śmieci, stoliki</li> <li>- braki w infrastrukturze drogowej –niski standard nawierzchni dróg dojazdowych do Rynku oraz brak chodników i oświetlenia ulicznego</li> <li>- brak dostępności obiektów użyteczności publicznej dla osób niepełnosprawnych ruchowo w tym budynku Urzędu Gminy</li> <li>- wysoki wskaźnik zanieczyszczenia środowiska poprzez m. in. emisję zanieczyszczeń do powietrza z obiektów użyteczności publicznej zlokalizowanych w Rynku oraz niską emisję zanieczyszczeń przez budynki jednorodzinne tam ulokowane</li> </ul>
4.	Zakres rzeczowy wraz z opisem projektu:		<p>Modernizacja centrum wsi Łącko obejmuje:</p> <ul style="list-style-type: none"> <li>✓ modernizacja dróg dojazdowych do centrum wsi,</li> <li>✓ zakup i montaż tablic informacyjnych,</li> <li>✓ zakup i montaż małej architektury,</li> <li>✓ modernizacja i budowa parkingów,</li> <li>✓ zagospodarowanie terenów zielonych,</li> <li>✓ modernizacja i budowa energooszczędnego oświetlenia ulicznego,</li> <li>✓ termomodernizacja obiektów użyteczności publicznej</li> <li>✓ wdrożenie programu niskiej emisji poprzez wymianę systemów grzewczych w budynkach mieszkalnych jednorodzinnych,</li> <li>✓ renowacja studni Św. Floriana na rynku.</li> </ul>
5.	Wskaźniki produktu i rezultatu		<p>Wskaźniki produktu:</p> <ul style="list-style-type: none"> <li>✓ Powierzchnia obszarów objętych rewitalizacją: 3ha</li> <li>✓ Liczba wspartych obiektów infrastruktury zlokalizowanych na rewitalizowanych obszarach: 2</li> <li>✓ Liczba zmodernizowanych centrów wsi: 1</li> <li>✓ Liczba obiektów objętych głęboką termomodernizacją: 2</li> <li>✓ Liczba obiektów objętych programem niskiej emisji: ok. 100</li> </ul> <p>Wskaźniki rezultatu:</p> <ul style="list-style-type: none"> <li>✓ Liczba przedsiębiorstw ulokowanych na zrewitalizowanym obszarze: 20</li> <li>✓ Liczba zmodernizowanych dróg dojazdowych: 2</li> <li>✓ Liczba wybudowanych/ zmodernizowanych parkingów: 1</li> <li>✓ Liczba obszarów dostawanych do funkcji rekreacyjno-turystycznych poprzez montaż małej architektury oraz zagospodarowanie terenów zielonych: 3</li> </ul>
6.	Szacunkowy kosztorys do zakresu rzeczowego:		1.500.000,00 zł
7.	Źródła finansowania		RPO WM 2014-2020- działanie: 6.1.3, 11.2, poddziałanie 4.3.2; 4.4.3; 4.4.4; PROW Środki własne
8.	Przewidywany harmonogram realizacji projektu:	Termin rozpoczęcia:	2017
		Termin zakończenia:	2020
<b>KARTA PROJEKTU Nr 4</b>			
1.	Tytuł przedsięwzięcia inwestycyjnego:		<b>Zagospodarowanie terenu nad Dunajcem na cele rekreacyjno-sportowe w m. Łącko.</b>

2.	Miejsce realizacji	m. Łącko
3.	Wnioskodawca /Partnerzy	Gmina Łącko/podmioty prowadzące działalność gospodarczą
	UZASADNIENIE	<p>Problem: brak wyznaczonych terenów turystycznych przeznaczonych pod rozwój przedsiębiorczości oraz aktywne spędzanie wolnego czasu</p> <p>Problem społeczny: mała ilość miejsc pracy oraz mała ilość przedsiębiorców; wysokie bezrobocie; brak miejsc do aktywnego spędzania wolnego czasu</p> <p>Krótki opis:</p> <ul style="list-style-type: none"> <li>-występowanie w m. Łącko niezagospodarowanych terenów wzdłuż rz. Dunajec, gdzie możliwy jest rozwój turystycznej strefy aktywności gospodarczej</li> <li>- brak wyznaczonych terenów inwestycyjnych w gminie</li> <li>- wysokie bezrobocie w Gminie spowodowane małą ilością podmiotów prowadzących działalność gospodarczą a co za tym idzie brakiem miejsc pracy</li> <li>- problem dzikich wysypisk śmieci na obszarze nieruchomości przeznaczanych pod strefę –mieszkańcy gminy oraz przyjezdni szczególnie w okresie letnim korzystają z plaży, jakie naturalnie występuje w obszarze objętym inwestycją; z uwagi na brak jakiegokolwiek zaplecza socjalnego i turystycznego zostawiają tam śmieci i nieczystości co zagraża środowisku naturalnemu; podkreślić należy, iż wskazany obszar znajduje się na terenie Popradzkiego Parku Krajobrazowego i obszaru NATURA</li> </ul>
4.	Zakres rzeczowy wraz z opisem projektu:	<p>Prace modernizacyjne obejmować będą:</p> <ul style="list-style-type: none"> <li>✓ budowę parkingu/wyznaczenie miejsc postojowych</li> <li>✓ wytyczenie plaży</li> <li>✓ utworzenie otwartego kąpieliska</li> <li>✓ montaż małej architektury – plac zabaw, zewnętrzna siłownia, boiska do gry w piłkę siatkową, nożną; ławki, stoliki, inne</li> <li>✓ mały budynek wielofunkcyjny /kafejka, toalety, pomieszczenie socjalne/</li> <li>✓ zagospodarowanie brzegów rzeki Dunajec</li> <li>✓ wytyczenie oraz budowa drogi dojazdowej do centrum rekreacyjno- sportowego</li> </ul>
5.	Wskaźniki produktu i rezultatu	<p>Wskaźniki produktu:</p> <ul style="list-style-type: none"> <li>✓ Powierzchnia obszarów objętych rewitalizacją: 38,87 ha</li> <li>✓ Liczba wspartych obiektów infrastruktury zlokalizowanych na rewitalizowanych obszarach: 1</li> <li>✓ Liczba wybudowanych nowych obiektów infrastruktury sportowej: 2</li> <li>✓ Liczba wspartych obiektów turystycznych i rekreacyjnych: 1</li> </ul> <p>Wskaźniki rezultatu:</p> <ul style="list-style-type: none"> <li>✓ Liczba przedsiębiorstw ulokowanych na zrewitalizowanym obszarze: 4</li> <li>✓ Liczba nowo utworzonych miejsc pracy: 30</li> <li>✓ Liczba osób korzystających z nowo powstałej infrastruktury rocznie: 1.000</li> <li>✓ Liczba obiektów dostosowanych do potrzeb osób niepełnosprawnych: 1</li> </ul>



6.	Szacunkowy kosztorys do zakresu rzeczowego:	10.000.000,00 zł	
7.	Źródła finansowania	RPO WM 2014-2020- działanie: 6.3.1, 11.2 Środki własne	
8.	Przewidywany harmonogram realizacji projektu:	Termin rozpoczęcia:	2018
		Termin zakończenia:	2021
<b>KARTA PROJEKTU Nr 5</b>			
1.	Tytuł przedsięwzięcia inwestycyjnego:	<b>Modernizacja i dostosowanie domu katechetycznego na cele społeczno-kulturalne.</b>	
2.	Miejsce realizacji	m. Łącko	
3.	Wnioskodawca /Partnerzy	Parafia pw. św. Jana Chrzciciela w Łącku	
	UZASADNIENIE	<p>Problem: brak miejsca do prowadzenia zajęć kulturalnych, edukacyjnych oraz integracyjnych dla mieszkańców Łącka Problem społeczny: brak dostępu do dodatkowej oferty edukacyjnej oraz wysoki wskaźnik przestępczości z uwagi na brak możliwości zagospodarowania czasu wolnego osób młodych</p> <p>Krótki opis: -brak infrastruktury zapewniającej możliwość spędzania wolnego czasu w sposób twórczy oraz aktywny zarówno dla osób młodych jak i dla seniorów -wolny obiekt po domu katechetycznym, gdzie poprzez prace modernizacyjne możliwe jest utworzenie świetlicy wiejskiej gdzie prowadzone będą zajęcia pozaszkolne dla dzieci i młodzieży oraz warsztaty dla osób starszych -Łącko to miejscowość gdzie wskaźnik przestępczości jest najwyższy w gminie, w tym drobna przestępczość osób młodych tj. rozboje, kradzieże, wandalizm stanowi znaczną część rejestrowanych zdarzeń, dlatego też zapewnienie osobom młodym miejsca do aktywnego spędzania wolnego czasu pozwoli na ograniczenie tego negatywnego zjawiska społecznego - obecnie w Łącku działają różne grupy nieformalne, których członkowie zgłaszają potrzebę wyznaczenia miejsca do organizacji spotkań tych podmiotów; obecnie działają tu: Róża Różańcowa; Szkolne Koło „Caritas”; Grupa młodzieżowa i Zespół muzyczny; Klub Seniora; łącznie grupy te skupiają ponad 90 osób w zw. z powyższym zasadnym jest zagospodarowanie wolnych pomieszczeń w dawnym domu katechetycznym i stworzenie tam świetlicy wiejskiej, dostępnej dla ogółu mieszkańców</p>	
4.	Zakres rzeczowy wraz z opisem projektu:	<p>Modernizacja obiektu na cele społeczno-kulturalne w tym:</p> <ul style="list-style-type: none"> <li>✓ termomodernizacja obiektu</li> <li>✓ modernizacja sal warsztatowych wraz z zakupem wyposażenia</li> <li>✓ wyposażenie kafejki internetowej</li> </ul>	

		✓ zagospodarowanie terenu wokół obiektu
5.	Wskaźniki produktu i rezultatu	<p>Wskaźniki produktu:</p> <ul style="list-style-type: none"> <li>✓ Powierzchnia obszarów objętych rewitalizacją: n/d</li> <li>✓ Liczba wspartych obiektów infrastruktury zlokalizowanych na rewitalizowanych obszarach: 1</li> <li>✓ Liczba zmodernizowanych obiektów kultury: 1</li> </ul> <p>Wskaźniki rezultatu:</p> <ul style="list-style-type: none"> <li>✓ Liczba przedsięwzięć ulokowanych na zrewitalizowanym obszarze: 0</li> <li>✓ Liczba wydarzeń kulturalnych organizowanych w roku na obiekcie: 10</li> <li>✓ Liczba osób biorących udział w organizowanych wydarzeniach kulturalnych na obiekcie w ciągu roku: 300</li> <li>✓ Liczba obiektów dostosowanych do potrzeb osób niepełnosprawnych: 1</li> <li>✓ Liczba obiektów objętych termomodernizacją: 1</li> </ul>
6.	Szacunkowy kosztorys do zakresu rzeczowego:	500.000,00 zł
7.	Źródła finansowania	RPO WM 2014-2020- działanie:11.2 Środki własne
8.	Przewidywany harmonogram realizacji projektu:	Termin rozpoczęcia: 2017
		Termin zakończenia: 2018

<b>KARTA PROJEKTU Nr 6</b>		
1.	Tytuł przedsięwzięcia inwestycyjnego:	<b>Centrum rekreacyjno- turystyczne w m. Jazowsko- I etap</b>
2.	Miejsce realizacji	m. Jazowsko
3.	Wnioskodawca /Partnerzy	Gmina Łącko
	UZASADNIENIE	<p>Problem: brak wyznaczonych terenów turystycznych przeznaczonych pod rozwój przedsiębiorczości oraz aktywne spędzanie wolnego czasu</p> <p>Problem społeczny: mała ilość miejsc pracy oraz mała ilość przedsiębiorców; wysokie bezrobocie; brak miejsc do aktywnego spędzania wolnego czasu</p> <p>Krótki opis:</p> <ul style="list-style-type: none"> <li>-występowanie w m. Jazowsko niezagospodarowanych terenów wzdłuż drogi wojewódzkiej Stary Sącz- Nowy Targ, cechujących się dużymi walorami dla rozwoju branży turystycznej</li> <li>- brak wyznaczonych terenów inwestycyjnych w gminie</li> </ul>

			<ul style="list-style-type: none"> <li>- wysokie bezrobocie w Gminie spowodowane małą ilością podmiotów prowadzących działalność gospodarczą a co za tym idzie brakiem miejsc pracy</li> <li>- brak wolnych terenów inwestycyjnych pod prowadzenie działalności gospodarczej</li> </ul>
4.	Zakres rzeczowy wraz z opisem projektu:		<p>Zakres projektu:</p> <ul style="list-style-type: none"> <li>✓ budowa placu zabaw oraz małej architektury przy istniejącym boisku sportowym</li> <li>✓ budowa zewnętrznej siłowni</li> <li>✓ oświetlenie terenu</li> <li>✓ budowa ścieżek tematycznych</li> <li>✓ budowa dróg wewnętrznych i parkingów</li> <li>✓ wyznaczenie terenów inwestycyjnych</li> </ul>
5.	Wskaźniki produktu i rezultatu		<p>Wskaźniki produktu:</p> <ul style="list-style-type: none"> <li>✓ Powierzchnia obszarów objętych rewitalizacją: 1,34 ha</li> <li>✓ Liczba wspartych obiektów infrastruktury zlokalizowanych na rewitalizowanych obszarach: 1</li> <li>✓ Liczba wybudowanych nowych obiektów turystycznych- 1 centrum</li> </ul> <p>Wskaźniki rezultatu:</p> <ul style="list-style-type: none"> <li>✓ Liczba przedsiębiorstw ulokowanych na zrewitalizowanym obszarze: 5</li> <li>✓ Liczba osób korzystających z powstałej infrastruktury turystycznej rocznie: 600</li> </ul>
6.	Szacunkowy kosztorys do zakresu rzeczowego:		500.000,00 zł
7.	Źródła finansowania		RPO WM 2014-2020- działanie: 6.1.3, 11.2 Środki własne
8.	Przewidywany harmonogram realizacji projektu:	Termin rozpoczęcia:	2017
		Termin zakończenia:	2022

<b>KARTA PROJEKTU Nr 7</b>		
1.	Tytuł przedsięwzięcia inwestycyjnego:	<b>Utworzenie świetlicy wiejskiej wraz z zapleczem komputerowym w budynku OSP w Jazowsku.</b>
2.	Miejsce realizacji	m. Jazowsko
3.	Wnioskodawca /Partnerzy	Gmina Łącko/ OSP w Jazowsku
	UZASADNIENIE	<p>Problem: brak miejsca do prowadzenia zajęć kulturalnych, edukacyjnych oraz integracyjnych dla mieszkańców m. Jazowska</p> <p>Problem społeczny: brak miejsc do aktywnego spędzania wolnego czasu przez osoby młode a także brak oferty zajęć</p>

		<p>edukacyjnych pozaszkolnych; wysoki wskaźnik przestępczości wśród osób młodych spowodowany m. in. brakiem oferty zajęć pozaszkolnych</p> <p>Krótki opis:</p> <ul style="list-style-type: none"> <li>-brak infrastruktury zapewniającej możliwość spędzania wolnego czasu w sposób twórczy oraz aktywny zarówno dla osób młodych jak i dla seniorów</li> <li>-wolne, niewykorzystane powierzchnie w OSP w Jazowsku, gdzie poprzez prace modernizacyjne możliwe jest utworzenie świetlicy wiejskiej gdzie prowadzone będą zajęcia pozaszkolne dla dzieci i młodzieży oraz warsztaty dla osób starszych</li> <li>-Jazowsko jest trzecią w skali gminy miejscowością co do ilości popełnianych przestępstw na tym obszarze, w tym drobna przestępczość osób młodych tj. rozboje, kradzieże, wandalizm stanowi znaczną część rejestrowanych zdarzeń, dlatego też zapewnienie osobom młodym miejsca do aktywnego spędzania wolnego czasu pozwoli na ograniczenie tego negatywnego zjawiska społecznego</li> <li>- obecnie w Jazowsku działają różne grupy nieformalne, których członkowie zgłaszają potrzebę wyznaczenia miejsca do organizacji spotkań tych podmiotów; obecnie działają tu: Róża Różańcowa; Zespół „Jazowiaczek”; koło gospodyń wiejskich oraz 2 organizacje pozarządowe; łącznie grupy te skupiają ponad 70 osób w zw. z czym zasadnym jest zagospodarowanie wolnych pomieszczeń w OSP w Jazowsku i stworzenie tam świetlicy wiejskiej, dostępnej dla ogółu mieszkańców oraz docelowo wyposażenie pomieszczeń kuchennych i stworzenie Inkubatora Produktów Lokalnych, co pozwoli na stworzenie miejsca do wytwarzania produktów lokalnych a następnie do ich sprzedaży</li> </ul>
4.	Zakres rzeczowy wraz z opisem projektu:	<p>Zakres projektu:</p> <ul style="list-style-type: none"> <li>✓ zakup wyposażenia do świetlicy wiejskiej</li> <li>✓ wyposażenie kafejki internetowej</li> <li>✓ wyposażanie Sali tematycznej poprzez zakup m.in. stołu do tenisa, stół- piłkarzami, stół do bilardu, sprzęt nagłaśniający</li> <li>✓ wyposażenie kuchni wraz z zapleczem sanitarnym oraz częścią restauracyjną</li> </ul>
5.	Wskaźniki produktu i rezultatu	<p>Wskaźniki produktu:</p> <ul style="list-style-type: none"> <li>✓ Powierzchnia obszarów objętych rewitalizacją: n/d</li> <li>✓ Liczba wspartych obiektów infrastruktury zlokalizowanych na rewitalizowanych obszarach: 1</li> <li>✓ Liczba wyposażonych obiektów kultury- 1</li> <li>✓ Liczba stworzonych Inkubatorów produktów lokalnych- 1</li> </ul> <p>Wskaźniki rezultatu:</p> <ul style="list-style-type: none"> <li>✓ Liczba przedsięwzięć ulokowanych na zrewitalizowanym obszarze: 0</li> <li>✓ Liczba osób korzystających z wyposażonej infrastruktury kultury rocznie: 300</li> <li>✓ Liczba wyposażonych punktów Internetowych: 1</li> <li>✓ Liczba osób korzystających z Inkubatora produktów lokalnych w roku: ok. 50</li> </ul>
6.		700.000,00 zł

	Szacunkowy kosztorys do zakresu rzeczowego:		
7.	Źródła finansowania		RPO WM 2014-2020- działanie: 11.2; PROW Środki własne
8.	Przewidywany harmonogram realizacji projektu:	Termin rozpoczęcia:	2017
		Termin zakończenia:	2022

<b>KARTA PROJEKTU Nr 8</b>		
1.	Tytuł przedsięwzięcia inwestycyjnego:	Centrum rekreacyjno- turystyczne w m. Jazowsko- II etap <b>(teren pomiędzy drogą wojewódzką a drogą na Obidzę, naprzeciwko budynku wielofunkcyjnego i OSP w Jazowsku).</b>
2.	Miejsce realizacji	m. Jazowsko
3.	Wnioskodawca /Partnerzy	Gmina Łącko
	UZASADNIENIE	<p>Problem: brak wyznaczonych terenów turystycznych przeznaczonych pod rozwój przedsiębiorczości oraz aktywne spędzanie wolnego czasu</p> <p>Problem społeczny: mała ilość miejsc pracy oraz mała ilość przedsiębiorców; wysokie bezrobocie; brak miejsc do aktywnego spędzania wolnego czasu</p> <p>Krótki opis:</p> <ul style="list-style-type: none"> <li>-występowanie w m. Jazowsko niezagospodarowanych terenów wzdłuż drogi wojewódzkiej Stary Sącz- Nowy Targ, cechujących się dużymi walorami dla rozwoju branży turystycznej</li> <li>- brak wyznaczonych terenów inwestycyjnych w gminie</li> <li>- wysokie bezrobocie w Gminie spowodowane małą ilością podmiotów prowadzących działalność gospodarczą a co za tym idzie brakiem miejsc pracy</li> <li>- brak wolnych terenów inwestycyjnych pod prowadzenie działalności gospodarczej</li> </ul>
4.	Zakres rzeczowy wraz z opisem projektu:	<p>Zakres projektu:</p> <ul style="list-style-type: none"> <li>✓ prace ziemne i porządkowe na wyznaczonym obszarze</li> <li>✓ wykonanie parkingów oraz drogi dojazdowej</li> <li>✓ budowa małej architektury /plac zabaw, zewnętrzna siłownia, ścieżki edukacyjne, ogrody zmysłów, itp./</li> <li>✓ budowa boiska siatkówki</li> </ul>
5.	Wskaźniki produktu i rezultatu	<p>Wskaźniki produktu:</p> <ul style="list-style-type: none"> <li>✓ Powierzchnia obszarów objętych rewitalizacją:4,1 ha</li> <li>✓ Liczba wspartych obiektów infrastruktury zlokalizowanych na rewitalizowanych obszarach: 1</li> <li>✓ Liczba wybudowanych nowych obiektów infrastruktury sportowej: 1</li> <li>✓ Liczba wspartych obiektów turystycznych i rekreacyjnych: 1</li> </ul>

		Wskaźniki rezultatu: ✓ Liczba przedsiębiorstw ulokowanych na zrewitalizowanym obszarze: 20 ✓ Liczba nowo utworzonych miejsc pracy: 10 ✓ Liczba osób korzystających z nowo powstałej infrastruktury rocznie: 5000 ✓ Liczba obiektów dostosowanych do potrzeb osób niepełnosprawnych: 1	
6.	Szacunkowy kosztorys do zakresu rzeczowego:	300.000,00 zł	
7.	Źródła finansowania	RPO WM 2014-2020- działanie: 6.3.1, 11.2; PROW Środki własne	
8.	Przewidywany harmonogram realizacji projektu:	Termin rozpoczęcia:	2017
		Termin zakończenia:	2022

<b>KARTA PROJEKTU Nr 9</b>		
1.	Tytuł przedsięwzięcia inwestycyjnego:	<b>Zagospodarowanie terenu wokół szkoły w Zagorzynie na cele rekreacyjno- sportowe</b>
2.	Miejsce realizacji	m. Zagorzyn
3.	Wnioskodawca /Partnerzy	Gmina Łącko
	UZASADNIENIE	<p>Problem: brak publicznych miejsc rekreacyjno- sportowych w m. Zagorzyn</p> <p>Problem społeczny: brak dostępności dla mieszkańców w tym zwłaszcza osób młodych do infrastruktury sportowej co powoduje znaczne ograniczenia w ich rozwoju fizycznym (ruchowym); wysoka przestępczość spowodowana m.in. brakiem oferty dodatkowych zajęć w zajęć ruchowych</p> <p>Krótki opis:</p> <p>-Zagorzyn jest miejscowością o dużych walorach turystycznych zwłaszcza w zakresie turystyki aktywnej oraz turystyki rowerowej i pieszej z uwagi na swoje położenie –teren leśny, czyste powietrze oraz występowanie ścieżek rowerowych i pieszych.</p> <p>-Jednym z głównych problemów tej miejscowości to brak infrastruktury turystycznej tj. brak małej architektury (plac zabaw, ławki, kosze na śmieci); brak zagospodarowanych publicznych terenów zielonych.</p> <p>-Kolejny problem jaki zdiagnozowano w Zagorzynie to brak boiska wielofunkcyjnego przy szkole, co znacznie ogranicza możliwości do aktywnego spędzania wolnego czasu przez dzieci i młodzież.</p> <p>-Dynamiczny rozwój budownictwa mieszkaniowego oraz infrastruktury w Zagorzynie generuje określone potrzeby o charakterze socjalnym, edukacyjnym, kulturowym i</p>

		rekreacyjnym. Powstanie nowego boiska przy Szkole pozwoli na prowadzenie zajęć wychowania fizycznego w warunkach bezpiecznych, komfortowych oraz spełniających oczekiwania uczniów, rodziców, a także pracowników szkoły. Dodatkowo boisko będzie dostępne dla mieszkańców i osób odwiedzających wieś Zagorzyn.	
4.	Zakres rzeczowy wraz z opisem projektu:	Zakres projektu: <ul style="list-style-type: none"> <li>✓ prace ziemne i porządkowe na wyznaczonym obszarze</li> <li>✓ budowa małej architektury /plac zabaw, zewnętrzna siłownia, itp./</li> <li>✓ budowa boisk sportowych wraz z ogrodzeniem i infrastrukturą towarzyszącą</li> </ul>	
5.	Wskaźniki produktu i rezultatu	Wskaźniki produktu: <ul style="list-style-type: none"> <li>✓ Powierzchnia obszarów objętych rewitalizacją: 1,34 ha</li> <li>✓ Liczba wspartych obiektów infrastruktury zlokalizowanych na rewitalizowanych obszarach: 1</li> <li>✓ Liczba wybudowanych nowych obiektów infrastruktury sportowej: 1</li> <li>✓ Liczba wspartych obiektów turystycznych i rekreacyjnych: 1</li> </ul> Wskaźniki rezultatu: <ul style="list-style-type: none"> <li>✓ Liczba przedsiębiorstw ulokowanych na zrewitalizowanym obszarze: 0</li> <li>✓ Liczba nowo utworzonych miejsc pracy: 1</li> <li>✓ Liczba osób korzystających z nowo powstałej infrastruktury rocznie: 1200</li> </ul>	
6.	Szacunkowy kosztorys do zakresu rzeczowego:	300.000,00 zł	
7.	Źródła finansowania	RPO WM 2014-2020- działanie: 11.2 Środki własne	
8.	Przewidywany harmonogram realizacji projektu:	Termin rozpoczęcia:	2017
		Termin zakończenia:	2018

<b>KARTA PROJEKTU Nr 10</b>		
1.	Tytuł przedsięwzięcia inwestycyjnego:	<b>Utworzenie świetlicy wiejskiej wraz z zapleczem komputerowym w budynku OSP w Zagorzynie.</b>
2.	Miejsce realizacji	m. Jazowsko
3.	Wnioskodawca /Partnerzy	Gmina Łącko/ OSP w Zagorzynie
	UZASADNIENIE	Problem: brak miejsca do organizacji spotkań ( w tym szkoleń i warsztatów) mieszkańców wsi Zagorzyn oraz do ich aktywizacji społeczno- zawodowej

		<p>Problem społeczny: brak miejsc do aktywnego spędzania wolnego czasu przez osoby młode a także brak oferty zajęć edukacyjnych pozaszkolnych; wysoki wskaźnik przestępczości wśród osób młodych spowodowany m. in. brakiem oferty zajęć pozaszkolnych</p> <p>Krótki opis:          -budynek OSP w Zagorzynie posiada nie zagospodarowane pomieszczenia, gdzie można utworzyć świetlicę wiejską zg. z potrzebami zgłaszanymi przez mieszkańców tej wsi          -Wieś Zagorzyn nie posiada za wyjątkiem budynku szkoły, żadnego obiektu gdzie można prowadzić działania społeczne. Utworzenie świetlicy wiejskiej w istniejącym budynku OPS zaspokoi potrzeby społeczne i kulturalno-rekreacyjne wsi. Pozwoli przede wszystkim na stworzenie miejsca spotkań, zebrań wiejskich, uroczystości, pokazów, kursów dla mieszkańców, organizowania zajęć pozaszkolnych dla dzieci i młodzieży i imprez okolicznościowych. Świetlica będzie również siedzibą istniejących organizacji pozarządowych i grup nieformalnych, które skupiają seniorów oraz dzieci i młodzież z Zagorzyna. Jej utworzenie wpłynie na poprawę jakości życia mieszkańców poprzez zapewnienie im możliwości ciekawego spędzania wolnego czasu, rozwijania zainteresowań oraz przyczyni się do zwiększenia integracji społeczności wiejskiej.          -Obecnie n terenie Zagorzyna nie ma ogólnodostępnego Internetu, nie ma żadnego publicznego punktu, z którego mieszkańcy wsi w szczególności dzieci, młodzież i osoby starsze mogły by skorzystać bezpłatnie. Do zadań i celów kafejki internetowej należeć będzie tworzenie optymalnych warunków wszechstronnego rozwoju osób korzystających z kafejki zgodnie z ich zainteresowaniami i możliwościami. Kafejka internetowa będzie miejscem do wyrównywania szans edukacyjnych wszystkich uczestników, niezależnie od wieku i ich umiejętności oraz możliwości zarówno intelektualnych, fizycznych jak i materialnych. Kafejka internetowa jest miejscem do poszerzania i utrwalania wiadomości zdobytych przez dzieci i młodzież w okresie trwania edukacji szkolnej, jak i po jej ukończeniu. Funkcjonowanie kafejki internetowej w budynku OSP zapewnienia równy dostęp do sprzętu i oprogramowania wszystkim uczestnikom, a tym samym przeciwdziała wykluczeniu cyfrowemu.</p>
4.	Zakres rzeczowy wraz z opisem projektu:	<p>Zakres projektu:</p> <ul style="list-style-type: none"> <li>✓ zakup wyposażenia do świetlicy wiejskiej</li> <li>✓ wyposażenie kafejki internetowej</li> <li>✓ wyposażanie Sal tematycznych poprzez zakup m.in. stołu do tenisa, stół- piłkarski, stół do bilardu, sprzęt nagłaśniający</li> <li>✓ modernizacja obiektu OSP oraz dostosowanie jej na cele społeczne</li> </ul>
5.	Wskaźniki produktu i rezultatu	<p>Wskaźniki produktu:</p> <ul style="list-style-type: none"> <li>✓ Powierzchnia obszarów objętych rewitalizacją: n/d</li> <li>✓ Liczba wspartych obiektów infrastruktury zlokalizowanych na rewitalizowanych obszarach: 1</li> <li>✓ Liczba wyposażonych obiektów kultury wiejskiej- 1</li> </ul> <p>Wskaźniki rezultatu:</p> <ul style="list-style-type: none"> <li>✓ Liczba przedsiębiorstw ulokowanych na zrewitalizowanym obszarze: 0</li> </ul>



		✓ Liczba osób korzystających z wyposażonej infrastruktury kultury rocznie: 300 ✓ Liczba wyposażonych punktów Internetowych: 1
6.	Szacunkowy kosztorys do zakresu rzeczowego:	300.000,00 zł
7.	Źródła finansowania	RPO WM 2014-2020- działanie: 11.2 Środki własne
8.	Przewidywany harmonogram realizacji projektu:	Termin rozpoczęcia: 2019
		Termin zakończenia: 2020

<b>KARTA PROJEKTU Nr 11</b>		
1.	Tytuł przedsięwzięcia inwestycyjnego:	<b>Budowa lub zaadoptowanie nowego obiektu na potrzeby przedszkola samorządowego w Jazowsku.</b>
2.	Miejsce realizacji	m. Jazowsko
3.	Wnioskodawca /Partnerzy	Gmina Łącko
	UZASADNIENIE	<p>Problem: zły stan techniczny obiektu przedszkola w Jazowsku          Problem społeczny: niska jakość edukacji przedszkolnej; brak dostępu do edukacji przedszkolnej jaki wystąpi na wskutek braku zgody na dalsze użytkowanie obiektu gdzie obecnie mieści się przedszkole.</p> <p>Jedną z barier rozwoju obszarów wiejskich gminy Łącko jest niski poziom wykształcenia oraz aktywności mieszkańców wsi, co idzie w parze z ich małą aktywnością zawodową, kulturalną i społeczną. Sytuacji tej towarzyszą gorsze możliwości kształcenia ludności wiejskiej, które wynikają zarówno z uwarunkowań funkcjonowania systemu oświatowego na wsi, jak i możliwości finansowych wiejskich gospodarstw domowych. Gmina Łącko należy do gmin o niskich dochodach co powoduje, iż nie jest w stanie dofinansowywać oświaty.</p> <p>Krótki opis:          -obecnie obiekt przedszkola nie spełnia przepisów prawa krajowego w zakresie dostosowania obiektu do przepisów pożarowych oraz przepisów Sanepidu          - obiekt nie jest dostosowany do potrzeb osób z niepełnosprawnościami          -obekt o bardzo złym stanie technicznym, nienadający się do modernizacji zg. z posiadaną opinią techniczną          -brak możliwości dalszego użytkowania obiektu na cele edukacji przedszkolnej</p>
4.	Zakres rzeczowy wraz z opisem projektu:	<p>Budowa nowego obiektu przedszkola lub prace modernizacyjno-remontowe w obiekcie będącym w zasobach Gminy Łącko, spełniające wymogi przepisów prawa krajowego dla tego typu obiektów.</p> <p>Obiekt będzie dostosowany do potrzeb osób niepełnosprawnych ruchowo.</p>

5.	Wskaźniki produktu i rezultatu		<p>Wskaźniki produktu:</p> <ul style="list-style-type: none"> <li>✓ Powierzchnia obszarów objętych rewitalizacją: 0,2ha</li> <li>✓ Liczba wspartych obiektów infrastruktury zlokalizowanych na rewitalizowanych obszarach: 1</li> <li>✓ Liczba zmodernizowanych/ wybudowanych obiektów oświatowych – placówki przedszkole: 1</li> </ul> <p>Wskaźniki rezultatu:</p> <ul style="list-style-type: none"> <li>✓ Liczba obiektów edukacyjnych dostosowanych do potrzeb osób niepełnosprawnych: 1</li> <li>✓ Liczba dzieci w wieku przedszkolnym objętych wsparciem: 25</li> </ul>
6.	Szacunkowy kosztorys do zakresu rzeczowego:		1.000.000,00 zł
7.	Źródła finansowania		RPO WM 2014-2020- działanie:11.2 Środki własne
8.	Przewidywany harmonogram realizacji projektu:	Termin rozpoczęcia:	2016
		Termin zakończenia:	2018

### 3.8.2 Projekty nieinwestycyjne główne

<b>KARTA PROJEKTU NIEINWESTYCYJNEGO Nr 1</b>		
1.	Tytuł przedsięwzięcia inwestycyjnego:	<b>Aktywizacja społeczna i zawodowa osób bezrobotnych z Gminy Łącko</b>
2.	Miejsce realizacji	m. Łącko; Jazowsko; Zagorzyn
3.	Wnioskodawca /Partnerzy	Gmina Łącko
	UZASADNIENIE	<p>Problem: bardzo wysokie bezrobocie na obszarze rewitalizowanym oraz duża liczba osób zagrożonych wykluczeniem społecznym</p> <p>Krótki opis:</p> <ul style="list-style-type: none"> <li>-wysokie bezrobocie na rewitalizowanym obszarze</li> <li>- duża liczba osób korzystających z pomocy społecznej</li> <li>- mała ilość podmiotów prowadzących działalność gospodarczą</li> <li>- niskie dochody osób zatrudnionych w gospodarstwach rolnych</li> </ul>
4.	Zakres rzeczowy wraz z opisem projektu:	<p>Działania:</p> <ul style="list-style-type: none"> <li>✓ aktywizacja społeczna osób bezrobotnych</li> <li>✓ aktywizacja zawodowa osób bezrobotnych</li> <li>✓ wsparcie w zakresie zakładania działalności gospodarczej w tym tworzenie spółdzielni socjalnych</li> </ul>
5.	Wskaźniki produktu i rezultatu	<p>Wskaźniki produktu:</p> <ul style="list-style-type: none"> <li>✓ Liczba osób objętych wsparciem: 50</li> </ul>

		Wskaźniki rezultatu: ✓ Liczba osób, które podejmą zatrudnienie w tym poprzez rozpoczęcie działalności gospodarczej: 20 ✓ Liczba osób, które założą działalność gospodarczą: 10 ✓ Liczba osób które podejmą kształcenie po zakończeniu udziału w projekcie: 10	
6.	Szacunkowy kosztorys do zakresu rzeczowego:	1.000.000,00 zł	
7.	Źródła finansowania	RPO WM 2014-2020- działanie: 8.2; 8.3.1; 9.1.1 Środki własne	
8.	Przewidywany harmonogram realizacji projektu:	Termin rozpoczęcia:	2017
		Termin zakończenia:	2022

<b>KARTA PROJEKTU NIEINWESTYCYJNEGO Nr 2</b>		
1.	Tytuł przedsięwzięcia inwestycyjnego:	<b>Aktywizacja społeczna osób starszych z terenu Gminy Łącko</b>
2.	Miejsce realizacji	m. Łącko, Jazowsko, Zagorzyn
3.	Wnioskodawca /Partnerzy	Gmina Łącko
	UZASADNIENIE	<p>Problem: duża liczba osób w wieku pow. 50 lat zamieszkująca na obszarze rewitalizowanym zagrożona wykluczeniem społecznym</p> <p>Krótki opis:</p> <p>Na obszarze rewitalizowanym zdiagnozowano niską aktywność społeczną seniorów, która jest uwarunkowana licznymi czynnikami, do których zaliczymy m.in.:</p> <ul style="list-style-type: none"> <li>- pogarszanie się stanu zdrowia wraz z upływem lat,</li> <li>- sytuacja materialna skutkująca zmniejszeniem oczekiwań i potrzeb co do jakości życia,</li> <li>- poczucie osamotnienia i marginalizacji,</li> <li>- ogólna niechęć do aktywności społecznej,</li> <li>- duże zaangażowanie w życie rodzinne (m.in. opieka nad wnukami),</li> <li>- słabo rozwinięty w Gminie Łącko wolontariat kompetencji (tzn. sytuacja, w której odchodząca z rynku pracy osoba ma możliwość podzielenia się swoją wiedzą i doświadczeniem z młodymi pracownikami w swojej branży),</li> <li>- brak oferty skierowanej do osób starszych w gminie Łącko,</li> <li>- niewystarczające kompetencje cyfrowe w grupie osób starszych.</li> </ul>
4.	Zakres rzeczowy wraz z opisem projektu:	Działania: ✓ aktywizacja społeczna osób starszych poprzez organizację zajęć edukacyjnych oraz kulturalnych

		<ul style="list-style-type: none"> <li>✓ pomoc zdrowotna dla osób starszych poprzez spotkania z dietetykiem, zajęcia w zakresie rehabilitacji ogólnozdrowotnej</li> <li>✓ wyjazdy kulturalne i turystyczne</li> </ul>
5.	Wskaźniki produktu i rezultatu	<p>Wskaźniki produktu:</p> <ul style="list-style-type: none"> <li>✓ Liczba osób pow. 60 r.ż. objętych wsparciem: 60</li> </ul> <p>Wskaźniki rezultatu:</p> <ul style="list-style-type: none"> <li>✓ Liczba osób, które wezmą udział w zajęciach edukacyjnych: 30</li> <li>✓ Liczba osób, wezmą udział w zajęciach zdrowotnych: 60</li> <li>✓ Liczba osób, które wezmą udział w wyjazdach kulturalno-turystycznych: 40</li> </ul>
6.	Szacunkowy kosztorys do zakresu rzeczowego:	150.000,00 zł
7.	Źródła finansowania	RPO WM 2014-2020- działanie: 9.2.3 Środki własne
8.	Przewidywany harmonogram realizacji projektu:	Termin rozpoczęcia: 2017
		Termin zakończenia: 2022

<b>KARTA PROJEKTU NIEINWESTYCYJNEGO Nr 3</b>		
1.	Tytuł przedsięwzięcia inwestycyjnego:	<b>Wsparcie dla funkcjonowania przedszkola w m. Łącko i Jazowsko</b>
2.	Miejsce realizacji	m. Łącko, Jazowsko
3.	Wnioskodawca /Partnerzy	Gmina Łącko
	UZASADNIENIE	<p>Problem: brak oferty dodatkowych zajęć dla dzieci w wieku przedszkolnym z obszaru gminy Łącko</p> <p>Krótki opis:</p> <ul style="list-style-type: none"> <li>-Dostęp do edukacji przedszkolnej jest znacznie bardziej utrudniony na obszarach wiejskich Gminy Łącko niż na terenach miejskich, co wynika m. in. z małej liczby miejsc w przedszkolach; braku zajęć dodatkowych; niskiego standardu wyposażenia oraz niskiego standardu obiektów gdzie mieści się przedszkole.</li> <li>-Duże dysproporcje pomiędzy wychowaniem przedszkolnym na wsi i w miastach, co wynika m.in. z braku dostępu do dodatkowej oferty edukacyjnej i kulturalnej.</li> <li>-Funkcjonujący na wsi model rodziny, gdzie kobieta „opiekuje się domem” - w związku z czym nie ma potrzeby kierowania dziecka do przedszkola.</li> <li>-Rodzice słabiej wykształceni powielają często sposób, w jaki sami zostali wychowani.</li> </ul>

4.	Zakres rzeczowy wraz z opisem projektu:	Działania: ✓ zajęcia dodatkowe dla dzieci ✓ organizacja wyjazdów edukacyjnych dla dzieci ✓ zakup materiałów dydaktycznych do przedszkola ✓ dostosowanie przedszkola do potrzeb dzieci niepełnosprawnych	
5.	Wskaźniki produktu i rezultatu	Wskaźniki produktu: ✓ Liczba dzieci w wieku do 7 lat objętych wsparciem: 50  Wskaźniki rezultatu: ✓ Liczba przedszkoli dostosowanych do potrzeb dzieci niepełnosprawnych: 1 ✓ Liczba dzieci w wieku do 7 lat objętych dodatkowymi zajęciami rozwijającymi: 50	
6.	Szacunkowy kosztorys do zakresu rzeczowego:	300.000,00 zł	
7.	Źródła finansowania	RPO WM 2014-2020- działanie: 10.1.2 Środki własne	
8.	Przewidywany harmonogram realizacji projektu:	Termin rozpoczęcia:	2017
		Termin zakończenia:	2022

<b>KARTA PROJEKTU NIEINWESTYCYJNEGO Nr 4</b>			
1.	Tytuł przedsięwzięcia inwestycyjnego:	<b>Promocja kultury Górali Łąckich</b>	
2.	Miejsce realizacji	m. Łącko	
3.	Wnioskodawca /Partnerzy	Gmina Łącko i organizacje pozarządowe	
	UZASADNIENIE	Problem: niewystarczająca promocja gospodarczo- kulturalna Gminy Łącko Krótki opis: -brak działań w zakresie promocji oferty gospodarczej i turystycznej gminy -brak wydarzeń kulturalnych promujących ofertę gminy na obszarze Polski oraz Europy -brak wystarczających środków finansowych będących w zasobach Gminy Łącko aby prowadzić kompleksowe działania promocyjne -brak promocji pośrednio wpływa na małą ilość potencjalnych inwestorów oraz ma bezpośredni wpływ na małą ilość turystów	
4.	Zakres rzeczowy wraz z opisem projektu:	Działania: ✓ organizacja wydarzeń kulturalnych promujących kulturę Górali Łąckich ✓ opracowanie i wydanie publikacji tematycznych ✓ promocja oferty turystycznej Gminy w Internecie	

5.	Wskaźniki produktu i rezultatu	<p>Wskaźniki produktu:</p> <ul style="list-style-type: none"> <li>✓ Liczba zorganizowanych wydarzeń kulturalnych: 6</li> <li>✓ Liczba wydanych wydawnictw promocyjnych: 2</li> <li>✓ Liczba przeprowadzonych kampanii informacyjno-promocyjnych: 1</li> </ul> <p>Wskaźniki rezultatu:</p> <ul style="list-style-type: none"> <li>✓ Liczba uczestników wydarzeń kulturalnych: 3000</li> <li>✓ Liczba turystów odwiedzających gminę: ok. 1000 /rok</li> </ul>	
6.	Szacunkowy kosztorys do zakresu rzeczowego:	300.000,00 zł	
7.	Źródła finansowania	RPO WM 2014-2020- działanie: 6.1.2; PROW 2014-2020-LGD; Program Współpracy Transgranicznej Rzeczpospolita Polska- Republika Słowacja Środki własne	
8.	Przewidywany harmonogram realizacji projektu:	Termin rozpoczęcia:	2017
		Termin zakończenia:	2022

### 3.8.3 Projekty uzupełniające

#### Działania społeczne

<b>Karta projektu nr 1</b>	
<b>Nazwa przedsięwzięcia</b>	Aktywna integracja osób nieaktywnych zawodowo oraz innych grup zagrożonych wykluczeniem społecznym
<b>Wnioskodawca /Partnerzy</b>	Ośrodek Pomocy Społecznej w Łącku, Gmina Łącko, organizacje pozarządowe
<b>Zakres rzeczowy</b>	-kompleksowe wsparcie aktywizacyjne w zakresie: Opracowania IPD; wsparcia psychologiczno- doradczego; wsparcie w zakresie doradztwa zawodowego; szkolenia kompetencyjne, dotyczące nabycia poszukiwanych na rynku pracy umiejętności, spotkania grupowe i indywidualne motywujące do działania i przywracające objęte pomocą osoby dla społeczeństwa; wsparcie aktywizacyjne- staże, subsydiowane zatrudnienie.
<b>Okres realizacji</b>	2016-2018
<b>Przewidywany łączny koszt realizacji</b>	1.200.000,00 PLN
<b>Przewidywane źródła finansowania</b>	Budżet Ośrodka Pomocy Społecznej; Budżet Gminy Łącko RPO WM 2014-2020

<b>Karta projektu nr 2</b>	
<b>Nazwa przedsięwzięcia</b>	Zdolny Uczeń- podniesienie kompetencji kluczowych uczniów szkół podstawowych i gimnazjalnych
<b>Wnioskodawca /Partnerzy</b>	Gmina Łącko
<b>Zakres rzeczowy</b>	- zajęcia pozalekcyjne dla dzieci i młodzieży szkolnej z obszarów rewitalizowanych w zakresie rozwoju kompetencji kluczowych - wyposażenie szkół w sprzęt dydaktyczny i nowoczesny sprzęt ICT -organizacja zajęć wyrównawczych dla uczniów posiadających słabe wyniki w nauce -organizacja zajęć metodą eksperymentu oraz metodą projektu

<b>Okres realizacji</b>	2017-2019
<b>Przewidywany łączny koszt realizacji</b>	2.000.000,00
<b>Przewidywane źródła finansowania</b>	Budżet Gminy Łącko; RPO WM 2014-2020

<b>Karta projektu nr 3</b>	
<b>Nazwa przedsięwzięcia</b>	Zagospodarowanie terenu przy Zespole Szkolno- Gimnazjalnym na cele rekreacyjno-sportowe
<b>Wnioskodawca /Partnerzy</b>	Gmina Łącko
<b>Zakres rzeczowy</b>	- modernizacja i rozbudowa placu zabaw oraz budowa zewnętrznej siłowni dla osób starszych - modernizacja boiska sportowego
<b>Okres realizacji</b>	2018-2020
<b>Przewidywany łączny koszt realizacji</b>	800.000,00 PLN
<b>Przewidywane źródła finansowania</b>	Budżet Gminy Łącko, PROW, RPO WM 2014-2020

<b>Karta projektu nr 4</b>	
<b>Nazwa przedsięwzięcia</b>	Budowa drogi gminnej łączącej drogę powiatową nr 1542 K z drogą wojewódzką nr 969 wraz z rozbudową i przebudową drogi gminnej nr 292010 K „Łącko w Górki” w m. Łącko
<b>Wnioskodawca /Partnerzy</b>	Budżet Gminy Łącko; RPO WM 2014-2020
<b>Zakres rzeczowy</b>	- budowa drogi wraz z utworzeniem miejsc parkingowych łączącej drogę nr 292010K „W Górki” z drogą powiatową nr 1542 K Łącko- Naszacowice
<b>Okres realizacji</b>	2018-2022
<b>Przewidywany łączny koszt realizacji</b>	800.000,00 PLN
<b>Przewidywane źródła finansowania</b>	Budżet Gminy Łącko, PROW, RPO WM 2014-2020

<b>Karta projektu nr 5</b>	
<b>Nazwa przedsięwzięcia</b>	Przebudowa drogi przy szkole w m. Jazowsko wraz z budową parkingu i chodnika
<b>Wnioskodawca /Partnerzy</b>	Gmina Łącko
<b>Zakres rzeczowy</b>	- przebudowa drogi przy szkole w m. Jazowsko wraz z budową parkingu i chodnika- droga „Jazowsko- Na Szczereż nr 291841 K)
<b>Okres realizacji</b>	2018-2022
<b>Przewidywany łączny koszt realizacji</b>	300.000,00 PLN
<b>Przewidywane źródła finansowania</b>	Budżet Gminy Łącko, PROW, RPO WM 2014-2020

### 3.9 Komplementarność projektów

Tabela 10. Komplementarność projektów

<b>NAZWA REALIZOWANEGO ZADANIA</b>	<b>KOMPLEMENTARNOŚĆ PROJEKTÓW</b>
<b>Centrum Kultury i Edukacji Muzycznej w m. Łącko</b>	Projekt komplementarny – nie inwestycyjny: 1. Aktywizacja społeczna osób starszych z terenu Gminy Łącko 2. Promocja kultury Górali Łąckich
<b>Modernizacja gminnego przedszkola w m. Łącko</b>	Projekt komplementarny – nie inwestycyjny: 1. Wsparcie dla funkcjonowania przedszkola w m. Łącko i Jazowsko

<b>Modernizacja centrum wsi Łącko - II etap.</b>	Projekt komplementarny – nie inwestycyjny: 1. Aktywizacja społeczna osób starszych z terenu Gminy Łącko 2. Promocja kultury Górali Łąckich 3. Aktywna integracja osób nieaktywnych zawodowo oraz innych grup zagrożonych wykluczeniem społecznym
<b>Zagospodarowanie terenu nad Dunajcem na cele rekreacyjno-sportowe w m. Łącko.</b>	Projekt komplementarny – nie inwestycyjny: 1. Aktywizacja społeczna i zawodowa osób bezrobotnych z Gminy Łącko; 2. Aktywna integracja osób nieaktywnych zawodowo oraz innych grup zagrożonych wykluczeniem społecznym
<b>Modernizacja i dostosowanie domu katechetycznego na cele społeczno-kulturalne.</b>	Projekt komplementarny – nie inwestycyjny: 1. Aktywizacja społeczna osób starszych z terenu Gminy Łącko 2. Promocja kultury Górali Łąckich 3. Aktywna integracja osób nieaktywnych zawodowo oraz innych grup zagrożonych wykluczeniem społecznym
<b>Centrum rekreacyjno-turystyczne w m. Jazowsko- I etap</b>	Projekt komplementarny – nie inwestycyjny: 1. Aktywizacja społeczna i zawodowa osób bezrobotnych z Gminy Łącko 2. Aktywna integracja osób nieaktywnych zawodowo oraz innych grup zagrożonych wykluczeniem społecznym
<b>Utworzenie świetlicy wiejskiej wraz z zapleczem komputerowym w budynku OSP w Jazowsku.</b>	Projekt komplementarny – nie inwestycyjny: 1. Aktywizacja społeczna osób starszych z terenu Gminy Łącko 2. Aktywna integracja osób nieaktywnych zawodowo oraz innych grup zagrożonych wykluczeniem społecznym
<b>Centrum rekreacyjno-turystyczne w m. Jazowsko- II etap (teren pomiędzy drogą wojewódzką a drogą na Obidzę, naprzeciwko budynku wielofunkcyjnego i OSP w Jazowsku).</b>	Projekt komplementarny – nie inwestycyjny: 1. Promocja kultury Górali Łąckich 2. Aktywizacja społeczna osób starszych z terenu Gminy Łącko
<b>Budowa lub zaadoptowanie nowego obiektu na potrzeby przedszkola samorządowego w Jazowsku.</b>	Projekt komplementarny – nie inwestycyjny: 1. Wsparcie dla funkcjonowania przedszkola w m. Łącko i Jazowsko
<b>Zagospodarowanie terenu wokół szkoły w Zagorzynie na cele rekreacyjno-sportowe</b>	Projekt komplementarny – nie inwestycyjny: 1. Promocja kultury Górali Łąckich 2. Aktywizacja społeczna osób starszych z terenu Gminy Łącko 3. Zdolny Uczeń- podniesienie kompetencji kluczowych uczniów szkół podstawowych i gimnazjalnych
<b>Utworzenie świetlicy wiejskiej wraz z zapleczem komputerowym w budynku OSP w Zagorzynie.</b>	Projekt komplementarny – nie inwestycyjny: 1. Aktywizacja społeczna osób starszych z terenu Gminy Łącko 2. Aktywna integracja osób nieaktywnych zawodowo oraz innych grup zagrożonych wykluczeniem społecznym

*Źródło: opracowanie własne*

### 3.10 Specjalna Strefa Rewitalizacji

Gmina przystępując do opracowania Gminnego Programu Rewitalizacji ustaliła, iż w chwili obecnej nie będzie tworzona Specjalna Strefa Rewitalizacji /SSR/. Jeżeli w terminie późniejszym zajdzie konieczność utworzenia Specjalnej Strefy Rewitalizacji wprowadzana ona będzie w drodze uchwały, będącej aktem prawa miejscowego w określonej w ustawie procedurze. Uchwała w każdym przypadku obowiązywać będzie czasowo, na okres do 10 lat. W przypadku, gdy założone w programie rewitalizacji działania inwestycyjne będą możliwe do wykonania bez uchwalania aktu planistycznego (np. wyłącznie remonty, przebudowy istniejącej tkanki budowlanej, dróg publicznych, przestrzeni publicznych), lub będą zgodne z obowiązującym planem miejscowym, uchwała SSR pozostanie jedynym aktem prawnym wydawanym w procesie rewitalizacji.



### 3.11 Oczekiwane wskaźniki realizacji Gminnego programu rewitalizacji

Ze względu na stan przygotowania zadań, które wymagają doprecyzowania, wskaźniki określone niżej mają wartość szacunkową i mogą ulec wahaniom. Część wskaźników (szczególnie rezultatu) zostanie osiągnięta w długim okresie czasu dlatego też zostaną one określone szczegółowo przy opracowaniu poszczególnych projektów. Zrealizowane projekty inwestycyjne będą analizowane między innymi pod kątem osiągniętych n/w wskaźników.

**Tabela 11. Wskaźniki produktu – projekty inwestycyjne**

Wskaźniki produktu	Źródło danych	Jednostka miary	Stan na rok 2022 Wskaźnik docelowy
Powierzchnia obszarów objętych rewitalizacją	Monitoring własny	ha	43,53
Liczba wspartych obiektów infrastruktury zlokalizowanych na rewitalizowanych obszarach rewitalizowanych	Monitoring własny	szt.	11
Liczba wybudowanych nowych obiektów kultury	Monitoring własny	szt.	2
Liczba zmodernizowanych obiektów oświatowych – placówki przedszkole	Monitoring własny	szt.	1
Liczba zmodernizowanych centrów wsi	Monitoring własny	szt.	1
Liczba wybudowanych nowych obiektów infrastruktury sportowej	Monitoring własny	szt.	4
Liczba wspartych obiektów turystycznych i rekreacyjnych	Monitoring własny	szt.	3
Liczba wybudowanych nowych obiektów turystycznych - centrum	Monitoring własny	szt.	1
Liczba wyposażonych obiektów kultury	Monitoring własny	szt.	1
Liczba wyposażonych obiektów kultury wiejskiej	Monitoring własny	szt.	1

*Źródło: opracowanie własne*

**Tabela 12. Wskaźniki produktu – projekty nieinwestycyjne**

Wskaźniki produktu	Źródło danych	Jednostka miary	Przyrost wskaźnika- Stan na rok 2022
Liczba osób objętych wsparciem	Monitoring własny	osoby	50
Liczba osób pow. 60 r.ż. objętych wsparciem	Monitoring własny	osoby	60
Liczba dzieci w wieku do 7 lat objętych wsparciem	Monitoring własny	osoby	75

Liczba zorganizowanych wydarzeń kulturalnych	Monitoring własny	szt.	6
Liczba wydanych wydawnictw promocyjnych	Monitoring własny	szt.	2
Liczba przeprowadzonych kampanii informacyjno-promocyjnych	Monitoring własny	szt.	1

Źródło: opracowanie własne

**Tabela 13. Wskaźniki rezultatu – projekty inwestycyjne**

Wskaźniki rezultatu	Źródło danych	Jedn. miary	Przyrost wskaźnika- Stan na rok 2022
Liczba przedsiębiorstw ulokowanych na zrewitalizowanym obszarze	Monitoring własny	szt.	28
Liczba wydarzeń kulturalnych organizowanych w roku na obiekcie	Monitoring własny	szt.	20
Liczba osób biorących udział w organizowanych wydarzeniach kulturalnych na obiekcie w ciągu roku	Monitoring własny	osoby	900
Liczba obiektów dostosowanych do potrzeb osób niepełnosprawnych	Monitoring własny	szt.	3
Liczba obiektów edukacyjnych dostosowanych do potrzeb osób niepełnosprawnych	Monitoring własny	szt.	2
Liczba dzieci w wieku przedszkolnym objętych wsparciem	Monitoring własny	osoby	50
Liczba obiektów objętych termomodernizacją	Monitoring własny	szt.	2
Liczba zmodernizowanych dróg dojazdowych	Monitoring własny	szt.	2
Liczba wybudowanych/ zmodernizowanych parkingów	Monitoring własny	szt.	2
Liczba obszarów dostawanych do funkcji rekreacyjno - turystycznych poprzez montaż małej architektury oraz zagospodarowanie terenów zielonych	Monitoring własny	szt.	3
Liczba nowo utworzonych miejsc pracy	Monitoring własny/ umowa o pracę	szt.	41
Liczba osób korzystających z nowo powstałej infrastruktury rocznie	Monitoring własny	osoby	7200
Liczba wydarzeń kulturalnych organizowanych w roku na obiekcie	Monitoring własny	szt.	10
Liczba osób korzystających z powstałej infrastruktury turystycznej rocznie	Monitoring własny	osoby	600
Liczba osób korzystających z wyposażonej infrastruktury kultury rocznie	Monitoring własny	osoby	600

Liczba wyposażonych punktów Internetowych	Monitoring własny	szt.	2
---	-------------------	------	---

Źródło: opracowanie własne

**Tabela 14. Wskaźniki rezultatu - projekty nieinwestycyjne**

Wskaźniki rezultatu	Źródło danych	Jedn. miary	Stan na rok 2020 Wskaźnik docelowy
Liczba osób, które podejmą zatrudnienie w tym poprzez rozpoczęcie działalności gospodarczej	Monitoring własny	osoby	20
Liczba osób, które założą działalność gospodarczą	Monitoring własny	osoby	10
Liczba osób które podejmą kształcenie po zakończeniu udziału w projekcie	Monitoring własny	osoby	10
Liczba osób, które wezmą udział w zajęciach edukacyjnych	Monitoring własny	osoby	30
Liczba osób, wezmą udział w zajęciach pro - zdrowotnych	Monitoring własny	osoby	60
Liczba osób, które wezmą udział w wyjazdach kulturalno- turystycznych	Monitoring własny	osoby	40
Liczba przedszkoli dostosowanych do potrzeb dzieci niepełnosprawnych	Monitoring własny	sztuka	1
Liczba dzieci w wieku do 7 lat objętych dodatkowymi zajęciami rozwijającymi	Monitoring własny	osoby	60
Liczba turystów odwiedzających gminę	Monitoring własny	osoby	ok. 1000 /rok
Liczba uczestników wydarzeń kulturalnych	Monitoring własny	osoby	3000

Źródło: opracowanie własne

### 3.12 Wpływ projektów podstawowych na zniwelowanie problemów społeczno-gospodarczych w obszarze rewitalizowanym

Gminny Program Rewitalizacji Gminy Łącko jest podporządkowany poprawie jakości życia mieszkańców na terenie Gminy. Każdy z projektów podstawowych, jak i dopuszczalnych do realizacji będzie miał wpływ na zmniejszenie problemów na rewitalizowanych obszarach, ale i całej Gminy Łącko. Realizacja podstawowych projektów objętych Lokalnym Programem Rewitalizacji Gminy Łącko przyczyni się do zmniejszenia problemów społecznych na terenie Gminy, w tym w szczególności:

**Tabela 15. Wpływ projektów inwestycyjnych – podstawowych na zniwelowanie problemów społeczno-gospodarczych w obszarze rewitalizowanym**

NAZWA REALIZOWANEGO ZADANIA	WPLYW PROJEKTÓW
-----------------------------	-----------------

<b>Centrum Kultury i Edukacji Muzycznej w m. Łącko</b>	<ul style="list-style-type: none"> <li>✓ umożliwienie świadczenia usług edukacji kulturalnej wysokiej jakości,</li> <li>✓ zwiększenie dostępu do obiektów infrastruktury kultury,</li> <li>✓ umożliwienie organizacji wydarzeń kulturalnych dla społeczności lokalnej wysokiej jakości,</li> <li>✓ oprawa warunków dla organizacji wydarzeń kulturalnych jako element kreowania postaw obywatelskich,</li> <li>✓ zwiększenia ilości wydarzeń kulturalnych organizowanych w gminie a co za tym idzie zwiększenie ilości osób biorących udział w wydarzeniach,</li> <li>✓ zapewnienie dostępu do dóbr kultury dla osób niepełnosprawnych,</li> <li>✓ poprawa warunków dla prowadzenia działań o charakterze społecznym oraz edukacyjnym,</li> </ul>
<b>Modernizacja gminnego przedszkola w m. Łącko</b>	<ul style="list-style-type: none"> <li>✓ zwiększenie bezpieczeństwa w świadczeniu opieki przedszkolnej,</li> <li>✓ podniesienie jakości warunków w budynku przedszkola a co za tym idzie podniesienie jakości świadczonej opieki,</li> <li>✓ wyższy standard lokalu w którym prowadzona jest edukacja przedszkolna wpływa na wzrost odczuwania satysfakcji przez rodziców oraz tworzy warunki do wyższego poziomu edukacji,</li> <li>✓ umożliwienia korzystania z opieki przedszkolnej dla dzieci niepełnosprawnych,</li> </ul>
<b>Modernizacja centrum wsi Łącko - II etap.</b>	<ul style="list-style-type: none"> <li>✓ poprawa bezpieczeństwa</li> <li>✓ poprawa estetyki miejscowości</li> <li>✓ poprawa stanu infrastruktury drogowej</li> <li>✓ wzrost atrakcyjności turystycznej gminy</li> <li>✓ zwiększenie satysfakcji mieszkańców wynikającej z zamieszkania w tej miejscowości z uwagi na wzrost estetyki centrum miejscowości, a co za tym idzie komfortu życia</li> <li>✓ wzrost przedsiębiorczości</li> </ul>
<b>Zagospodarowanie terenu nad Dunajcem na cele rekreacyjno-sportowe w m. Łącko.</b>	<ul style="list-style-type: none"> <li>✓ stworzenie nowego produktu turystycznego</li> <li>✓ rozwój przedsiębiorczości</li> <li>✓ stworzenie nowych miejsc pracy</li> <li>✓ zwiększenie funkcji rekreacyjnych – spędzania czasu wolnego</li> <li>✓ zwiększenie bezpieczeństwa spędzania wolnego czasu przez dzieci i młodzież</li> </ul>
<b>Modernizacja i dostosowanie domu katechetycznego na cele społeczno-kulturalne.</b>	<ul style="list-style-type: none"> <li>✓ zwiększenie bezpieczeństwa spędzania wolnego czasu przez dzieci i młodzież</li> <li>✓ stworzenie możliwości do aktywnego spędzania czasu dla osób starszych i zagrożonych wykluczeniem społecznym</li> <li>✓ stworzenie możliwości do organizacji zajęć edukacyjnych dla osób starszych i zagrożonych wykluczeniem społecznym oraz dzieci i młodzieży</li> <li>✓ zapewnienie dostępu do Internetu a co za tym idzie przeciwdziałanie wykluczeniu społecznemu</li> </ul>
<b>Centrum rekreacyjno-turystyczne w m. Jazowsko- I etap</b>	<ul style="list-style-type: none"> <li>✓ stworzenie nowego produktu turystycznego</li> <li>✓ rozwój przedsiębiorczości</li> <li>✓ stworzenie nowych miejsc pracy</li> <li>✓ zwiększenie funkcji rekreacyjnych – spędzania czasu wolnego</li> <li>✓ zwiększenie bezpieczeństwa spędzania wolnego czasu przez dzieci i młodzież</li> </ul>
<b>Utworzenie świetlicy wiejskiej wraz z zapleczem komputerowym w budynku OSP w Jazowsku.</b>	<ul style="list-style-type: none"> <li>✓ zwiększenie bezpieczeństwa spędzania wolnego czasu przez dzieci i młodzież</li> <li>✓ stworzenie możliwości do aktywnego spędzania czasu dla</li> </ul>

	<ul style="list-style-type: none"> <li>osób starszych i zagrożonych wykluczeniem społecznym</li> <li>✓ stworzenie możliwości do organizacji zajęć edukacyjnych dla osób starszych i zagrożonych wykluczeniem społecznym oraz dzieci i młodzieży</li> <li>✓ zapewnienie dostępu do Internetu a co za tym idzie przeciwdziałanie wykluczeniu społecznemu</li> </ul>
<b>Centrum rekreacyjno-turystyczne w m. Jazowsko- II etap (teren pomiędzy drogą wojewódzką a drogą na Obidzę, naprzeciwko budynku wielofunkcyjnego i OSP w Jazowsku).</b>	<ul style="list-style-type: none"> <li>✓ stworzenie nowego produktu turystycznego</li> <li>✓ rozwój przedsiębiorczości</li> <li>✓ stworzenie nowych miejsc pracy</li> <li>✓ zwiększenie funkcji rekreacyjnych – spędzania czasu wolnego</li> <li>✓ zwiększenie bezpieczeństwa spędzania wolnego czasu przez dzieci i młodzież</li> </ul>
<b>Budowa lub zaadoptowanie nowego obiektu na potrzeby przedszkola samorządowego w Jazowsku.</b>	<ul style="list-style-type: none"> <li>✓ zwiększenie bezpieczeństwa w świadczeniu opieki przedszkolnej,</li> <li>✓ podniesienie jakości warunków w budynku przedszkola a co za tym idzie podniesienie jakości świadczonej opieki,</li> <li>✓ wyższy standard lokalu w którym prowadzona jest edukacja przedszkolna wpływa na wzrost odczuwania satysfakcji przez rodziców oraz tworzy warunki do wyższego poziomu edukacji,</li> <li>✓ umożliwienia korzystania z opieki przedszkolnej dla dzieci niepełnosprawnych,</li> </ul>
<b>Zagospodarowanie terenu wokół szkoły w Zagorzynie na cele rekreacyjno-sportowe</b>	<ul style="list-style-type: none"> <li>✓ zwiększenie bezpieczeństwa spędzania wolnego czasu przez dzieci i młodzież</li> <li>✓ stworzenie możliwości do aktywnego spędzania czasu dla osób starszych i zagrożonych wykluczeniem społecznym</li> <li>✓ stworzenie możliwości do organizacji zajęć edukacyjnych dla dzieci i młodzieży</li> <li>✓ zapewnienie dostępu do infrastruktury sportowej i rekreacyjnej</li> </ul>
<b>Utworzenie świetlicy wiejskiej wraz z zapleczem komputerowym w budynku OSP w Zagorzynie.</b>	<ul style="list-style-type: none"> <li>✓ zwiększenie bezpieczeństwa spędzania wolnego czasu przez dzieci i młodzież</li> <li>✓ stworzenie możliwości do aktywnego spędzania czasu dla osób starszych i zagrożonych wykluczeniem społecznym</li> <li>✓ stworzenie możliwości do organizacji zajęć edukacyjnych dla osób starszych i zagrożonych wykluczeniem społecznym oraz dzieci i młodzieży</li> <li>✓ zapewnienie dostępu do Internetu a co za tym idzie przeciwdziałanie wykluczeniu społecznemu</li> </ul>

Źródło: opracowanie własne

**Tabela 16. Wpływ projektów nieinwestycyjnych – podstawowych na zniwelowanie problemów społeczno-gospodarczych w obszarze rewitalizowanym**

<b>NAZWA REALIZOWANEGO ZADANIA</b>	<b>WPLYW PROJEKTÓW</b>
<b>Aktywizacja społeczna i zawodowa osób bezrobotnych z Gminy Łącko</b>	<ul style="list-style-type: none"> <li>✓ zmniejszenie bezrobocia wśród osób dotychczas niepracujących w wyniku znalezienia dla nich zatrudnienia</li> <li>✓ aktywizacja społeczna osób zagrożonych wykluczeniem społecznym</li> </ul>
<b>Aktywizacja społeczna osób starszych z terenu Gminy Łącko</b>	<ul style="list-style-type: none"> <li>✓ zwiększenie różnorodności i poprawa jakości oferty edukacyjnej dla osób starszych,</li> <li>✓ tworzenie warunków dla integracji wewnątrz- i międzypokoleniowej osób starszych przy wykorzystaniu istniejącej infrastruktury społecznej,</li> <li>✓ rozwój zróżnicowanych form aktywności społecznej, w tym upowszechnianie wolontariatu, partycypacji w procesach</li> </ul>

	<p>decyzyjnych, w życiu społecznym, w tym udział osób starszych w kształtowaniu polityki publicznej,</p> <ul style="list-style-type: none"> <li>✓ zwiększenie dostępności, podniesienie jakości usług społecznych oraz wspieranie działań na rzecz samopomocy i samoorganizacji.</li> </ul>
<b>Wsparcie dla funkcjonowania przedszkola w m. Łącko</b>	<ul style="list-style-type: none"> <li>✓ zwiększenie aktywności społecznej i kulturalnej</li> <li>✓ zwiększenie świadomości rodziców dzieci uczestniczących w projekcie w zakresie znaczenia edukacji przedszkolnej w rozwoju dziecka,</li> <li>✓ rozpowszechnienie edukacji przedszkolnej wśród lokalnej społeczności,</li> <li>✓ zapewnienie dostępu do usług edukacyjnych dla dzieci w wieku przedszkolnym w zakresie zajęć z języka obecnego, logopedii, rytmiki, kultury regionalnej, itp.</li> </ul>
<b>Promocja kultury Górali Łąckich</b>	<ul style="list-style-type: none"> <li>✓ prezentacja twórczości lokalnej poprzez organizację Koncertów muzycznych i innych wydarzeń kulturalnych</li> <li>✓ prezentacja lokalnych zasobów kulturowych poprzez wystawy rękodzieła artystycznego oraz opracowanie oraz wydanie publikacji promocyjno- informacyjnych</li> <li>✓ dotarcie do lokalnych talentów, promocja ich prac,</li> <li>✓ wymiana doświadczeń członków różnych organizacji pozarządowych i grup nieformalnych, angażowanie wspólnych działań,</li> <li>✓ promocja aktywności kulturalnej,</li> <li>✓ wzmacnianie współpracy, solidarności lokalnej społeczności poprzez odtwarzanie wspólnych tradycji, ograniczanie podziałów między ludźmi, lepsze poznawanie grup społecznych i ich tradycji, wzajemne zrozumienie i poszanowanie,</li> <li>✓ ukazanie możliwości tworzenia nowych atrakcyjnych form spędzania czasu wolnego,</li> <li>✓ tworzenie możliwości do uczenia się, kształcenia i rozwoju osobistego społeczności lokalnych.</li> </ul>

*Źródło: opracowanie własne*

**Tabela 17. Wskaźniki monitoringowe wdrażania Gminnego Programu Rewitalizacji Gminy Łącko**

Lp.	Nazwa wskaźnika	Wartość wyjściowa dla Gminy Łącko w 2014 r.	Średnia krajowa w 2014r.	Wartość docelowa dla Gminy Łącko do 2022r.	
1.	Udział ludności wg ekonomicznych grup wieku w % ludności ogółem*	Wiek przedprodukcyjny	25,02	18,0	Bez zmian
		Wiek produkcyjny*	61,60	63,0	Bez zmian
		Wiek poprodukcyjny	13,38	19,0	Bez zmian
2.	Przyrost naturalny na 1000 osób	6,3	0,0	Bez zmian	
3.	Saldo migracji na 1000 osób	-0,2	-0,4	Spadek o 5%	
4.	Odsetek dzieci w wieku 3-5 objętych wychowaniem przedszkolnym	56,3	79,4	Bez zmian	
5.	Liczba uczniów w szkołach podstawowych na 1000 mieszkańców	82	60	Bez zmian	
6.	Liczba uczniów w gimnazjach na 1000 mieszkańców	40	29	Bez zmian	
7.	Udział % bezrobotnych zarejestrowanych w liczbie ludności w wieku produkcyjnym	8,0	7,5	Spadek o min. 1%	
8.	Liczba fundacji, stowarzyszeń i organizacji społecznych na 10 tys. mieszkańców	24	33	Wzrost o min. 1 podmiot	
9.	Liczba jednostek nowo zarejestrowanych w rejestrze REGON na 10 tys. ludności	84	93	Wzrost o 5%	

10.	Liczba podmiotów wpisanych do rejestru REGON na 10 tys. ludności	629	1071	Wzrost o 5 %	
11.	Liczba podmiotów na 1000 mieszkańców w wieku produkcyjnym	102	170	Bez zmian	
12.	Odsetek mieszkań wyposażonych w instalacje w % ogółu mieszkań	Wodociąg	94,5	95,48	Bez zmian
		Łazienka	81,6	88,0	Bez zmian
		Centralne ogrzewanie	64,2	78,75	Bez zmian
13.	Odsetek mieszkańców korzystających z instalacji w % ogółu ludności	Wodociąg	33,6	91,6	Wzrost o 5%
		kanalizacja**	33,0	68,7	Wzrost o 5%
14.	Wydatki budżetu na pomoc społeczną na 1 mieszkańca w złotych	601,76	536,97	Wzrost o 2%	
15.	Wydatki budżetu na gospodarkę komunalną i ochronę środowiska na 1 mieszkańca w złotych	316,81	325,14	Bez zmian	
16.	Wydatki budżetu na kulturę i ochronę dziedzictwa narodowego na 1 mieszkańca w złotych	54,13	162,22	Wzrost o 5%	
17.	Wydatki budżetu na turystykę na 1 mieszkańca w złotych	2,26	10,38	Wzrost o 5%	

Źródło: Opracowanie własne na podstawie danych GUS według stanu na 31.12.2014r.

### 3.13 Źródła finansowania

W celu zapewnienia spójności, większej synergii i efektywności realizacji projektów rewitalizacyjnych, wskazano różne możliwe źródła ich finansowania w ramach Europejskiego Funduszu Rozwoju Regionalnego (EFRR), Europejskiego Funduszu Społecznego (EFS) oraz Funduszu Spójności (FS):

1. Regionalny Program Operacyjny Województwa Małopolskiego na lata 2014–2020.
2. Program Operacyjny Infrastruktura i Środowisko 2014–2020, 16.12.2014 (PO IŚ 2014–2020).
3. Program Operacyjny Wiedza Edukacja Rozwój 2014–2020, 17.12.2014 (PO WER 2014–2020).
4. Program Operacyjny Polska Cyfrowa (PO PC 2014–2020).
5. Program Rozwoju Obszarów Wiejskich 2014–2020 (PROW 2014–2020).

Wykaz priorytetów inwestycyjnych w ramach których Gmina Łącko może aplikować o fundusze na realizację zadań objętych GPR opisano w poniższych tabelach.

**Tabela 18. Priorytety inwestycyjne bezpośrednio związane z rewitalizacją w ramach krajowych programów operacyjnych**

Program Operacyjny	Priorytety inwestycyjne
<b>Program Operacyjny Infrastruktura i Środowisko 2014 - 2020</b>	4 iii Wspieranie efektywności energetycznej, inteligentnego zarządzania energią i wykorzystywania odnawialnych źródeł energii w infrastrukturze publicznej, w tym w budynkach publicznych i sektorze mieszkaniowym
	4 v Promowanie strategii niskoemisyjnych dla wszystkich rodzajów terytoriów, w szczególności dla obszarów miejskich, w tym wspieranie zrównoważonej multimodalnej mobilności miejskiej i działań adaptacyjnych mających oddziaływanie łączące na zmiany klimatu
	6 c Zachowanie, ochrona, promowanie i rozwój dziedzictwa naturalnego i kulturowego.
	6 e(iv) Podejmowanie przedsięwzięć mających na celu poprawę stanu jakości środowiska miejskiego, rewitalizację miast, rekultywację i dekontaminację terenów przemysłowych (w tym terenów powojkowych), zmniejszenie zanieczyszczenia powietrza oraz propagowanie działań służących zmniejszeniu hałasu.

	9 a Inwestycje w infrastrukturę zdrowotną i społeczną, które przyczyniają się do rozwoju krajowego, regionalnego i lokalnego zmniejszania nierówności w zakresie stanu zdrowia, promowanie włączenia społecznego poprzez lepszy dostęp do usług społecznych, kulturalnych i rekreacyjnych oraz przejścia z usług instytucjonalnych na usługi na poziomie społeczności lokalnych.
<b>Program Operacyjny Wiedza Edukacja Rozwój</b>	8 ii Trwała integracja na rynku pracy ludzi młodych, w szczególności tych, którzy nie pracują, nie kształcą się ani nie szkolą, w tym ludzi młodych zagrożonych wykluczeniem społecznym i ludzi młodych wywodzących się ze środowisk marginalizowanych, także poprzez wdrażanie gwarancji dla młodzieży.
<b>Program Operacyjny Polska Cyfrowa</b>	2 a Poszerzanie zakresu dostępności łączny szerokopasmowych oraz wprowadzanie szybkich sieci internetowych oraz wspieranie wprowadzania nowych technologii i sieci dla gospodarki cyfrowej.
	2 c Wzmocnienie zastosowań TIK dla e-administracji, e-uczenia się, e-włączenia społecznego, e-kultury, e-zdrowia.

Źródło: opracowanie własne

**Tabela 19. Źródła finansowania projektów rewitalizacyjnych w ramach RPO WM**

Źródła finansowania projektów rewitalizacyjnych w ramach RPO WM					
Nr Działania	Nr Poddziałania	Rodzaj projektu	Typy	Max. dofinansowanie	Budżet działania
11.2	-	inwestycyjny	A. Przebudowa, rozbudowa, modernizacja i adaptacja obiektów infrastrukturalnych z przeznaczeniem na cele społeczne; B. Budowa, przebudowa, rozbudowa, modernizacja i adaptacja obiektów infrastruktury kultury; C. Działania prowadzące do ożywienia gospodarczego rewitalizowanych obszarów; D. Zagospodarowanie przestrzeni publicznej na cele społeczne; E. Modernizacje, renowacje budynków użyteczności publicznej poprawiające ich estetykę zewnętrzną; F. Modernizacje, renowacje części wspólnych wielorodzinnych budynków mieszkalnych	nie dotyczy	35 000 000 EUR
11.3	-	inwestycyjny	A. Utworzenie i prowadzenie funduszu wspierającego proces rewitalizacji miast i odnowy obszarów wiejskich przy pomocy instrumentów finansowych	nie dotyczy	30 000 000,00 EUR
11.4	-	inwestycyjny	A. Przebudowa, rozbudowa, modernizacja i adaptacja obiektów infrastrukturalnych z przeznaczeniem na cele społeczne; B. Budowa, przebudowa, rozbudowa, modernizacja i adaptacja obiektów infrastruktury kultury; C. Działania prowadzące do ożywienia gospodarczego rewitalizowanych obszarów; D. Zagospodarowanie przestrzeni publicznej na cele społeczne; E. Modernizacje, renowacje budynków użyteczności publicznej poprawiające ich estetykę zewnętrzną; F. Modernizacje, renowacje części wspólnych wielorodzinnych budynków mieszkalnych	nie dotyczy	15 000 000,00 EUR
Uzupełniające wsparcie rewitalizacji Europejski Fundusz Rozwoju Regionalnego					
Nr Działania	Nr Poddziałania	Rodzaj projektu	Typy	Max. dofinansowanie	Budżet działania
3.1	3.1.2	inwestycyjny	A. Tworzenie nowych lub rozbudowa istniejących Stref Aktywności Gospodarczej	nie dotyczy	35 000 000 EUR
4.3	4.3.2	inwestycyjny	A. Głęboka modernizacja energetyczna budynków użyteczności publicznej	nie dotyczy	30 000 000 EUR



4.3	4.3.3	inwestycyjny	A. Głęboka modernizacja energetyczna budynków użyteczności publicznej; B. Rozwój budownictwa energooszczędnego oraz pasywnego	nie dotyczy	24 000 000 EUR
4.3	4.3.4	inwestycyjny	A. Wsparcie instrumentów finansowanych przeznaczonych dla spółdzielni i wspólnot mieszkaniowych	nie dotyczy	20 000 000 EUR
4.4	4.4.2	inwestycyjny	A. Wymiana źródeł ciepła grzewczych w indywidualnych gospodarstwach domowych (biomasa i paliwa gazowe); B. Rozwój sieci ciepłowniczych	nie dotyczy	34 275 507 EUR
4.5	4.4.3	inwestycyjny	A. Wymiana źródeł ciepła w indywidualnych gospodarstwach domowych (paliwa stałe)	nie dotyczy	15 724 493 EUR
6.1	6.1.1	inwestycyjny	A. Realizacja prac konserwatorskich, restauratorskich, prac zabezpieczających przed zniszczeniem oraz robót budowlanych prowadzonych przy zabytkach nieruchomych	20 000 000 PLN	31 000 000 EUR
6.1	6.1.3	inwestycyjny	A. Rozwój infrastruktury instytucji kultury; B. Dokumentowanie, zachowanie i upowszechnienie dziedzictwa niematerialnego	20 000 000 PLN	10 000 000 EUR
6.3	6.3.1	inwestycyjny	A. Rozwój infrastruktury turystycznej i rekreacyjnej w subregionach	nie dotyczy	25 000 000 EUR
<b>Uzupełniające wsparcie rewitalizacji Europejski Fundusz Społecznych</b>					
Nr Działania	Nr Poddziałania	Rodzaj projektu	Typy	Max. dofinansowanie	Budżet działania
8.2	-	miękki	A. Kompleksowe programy na rzecz aktywizacji zawodowej osób pozostających bez pracy; B. Realizacja ukierunkowanych schematów mobilności transnarodowej EURES	nie dotyczy	A. 50 261 648 EUR B. 127 500 EUR
8.3	8.3.1	miękki	A. Kompleksowe wsparcie dla zakładania działalności gospodarczej w formie dotacji	nie dotyczy	45 000 000 EUR
8.3	8.3.2	miękki	A. Kompleksowe wsparcie dla zakładania działalności gospodarczej, w tym w formie instrumentów zwrotnych	nie dotyczy	5 000 000 EUR
8.5	-	miękki	A. wsparcie dla tworzenia i/lub funkcjonowania podmiotów opieki nad dzieckiem do lat 3, w tym żłobków (m.in. Przyzakładowych) i klubów dziecięcych oraz działania na rzecz zwiększenia liczby miejsc w istniejących instytucjach; B. Tworzenie warunków dla rozwoju opieki nad dziećmi do lat 3 przez dziennego opiekuna	nie dotyczy	25 000 000 EUR
9.1	9.1.1	miękki	A. Realizowane przez ośrodki pomocy społecznej i powiatowe centra pomocy rodzinie, kompleksowe programy na rzecz aktywizacji społecznej i zawodowej osób zagrożonych ubóstwem lub wykluczeniem społecznym oraz ich otoczenia	nie dotyczy	59 500 000 EUR
9.1	9.1.2	miękki	A. Kompleksowe programy na rzecz aktywizacji społecznej i zawodowej osób zagrożonych ubóstwem lub wykluczeniem społecznym oraz ich otoczenia	nie dotyczy	40 500 000 EUR
9.2	9.2.1	miękki	A. wsparcie dla tworzenia i/lub działalności wielospecjalistycznych zespołów wczesnej interwencji dla rodzin z dzieckiem niepełnosprawnym lub zagrożonym niepełnosprawnością; B. wdrożenie programów zdrowotnych ukierunkowanych na rozwiązywanie problemów dzieci i młodzieży; C. wsparcie dla tworzenia i/lub działalności placówek wsparcia dziennego dla dzieci i młodzieży; D. wsparcie projektów w zakresie teleopieki; E. rozwój opieki długoterminowej	nie dotyczy	70 000 000 EUR

9.2	9.2.3	miękki	A. działania wspierające opiekunów nieformalnych osób niesamodzielnych; B. wsparcie dla tworzenia i/lub działalności placówek zapewniających dzienną opiekę i aktywizację osób niepełnosprawnych; C. wsparcie dla tworzenia i/lub działalności ośrodków interwencji kryzysowej	nie dotyczy	31 000 000 EUR
10.1	10.1.2	miękki	A. tworzenie nowych miejsc przedszkolnych; B. rozszerzenie oferty dodatkowej ośrodków wychowania przedszkolnego	nie dotyczy	25 000 000 EUR

Źródło: opracowanie własne na podstawie RPO WM 2014-2020

### 3.14 Wykaz niezbędnych pozwoleń

Tabela 20. Wykaz niezbędnych pozwoleń – projekty inwestycyjne –podstawowe

NAZWA REALIZOWANEGO ZADANIA	Wymagane pozwolenia
<b>Centrum Kultury i Edukacji Muzycznej w m. Łącko</b>	Wymaga zatwierdzenia projektu budowlanego i udzielenia pozwolenia na wykonanie robót budowlanych od Starosty Powiatu Nowosądeckiego zgodnie z prawem budowlanym i kodeksem postępowania administracyjnego
<b>Modernizacja gminnego przedszkola w m. Łącko</b>	W zależności od ostatecznego zakresu projektu konieczne może się okazać zatwierdzenie projektu budowlanego i zgłoszenie robót budowlanych lub uzyskanie pozwolenia na wykonanie robót budowlanych od Starosty Powiatu Nowosądeckiego zgodnie z prawem budowlanym i kodeksem postępowania administracyjnego
<b>Modernizacja centrum wsi Łącko - II etap.</b>	W zależności od ostatecznego zakresu projektu konieczne może się okazać zatwierdzenie projektu budowlanego i zgłoszenie robót budowlanych lub uzyskanie pozwolenia na wykonanie robót budowlanych od Starosty Powiatu Nowosądeckiego zgodnie z prawem budowlanym i kodeksem postępowania administracyjnego
<b>Zagospodarowanie terenu nad Dunajcem na cele rekreacyjno-sportowe w m. Łącko.</b>	W zależności od ostatecznego zakresu projektu konieczne może się okazać zatwierdzenie projektu budowlanego i zgłoszenie robót budowlanych lub uzyskanie pozwolenia na wykonanie robót budowlanych od Starosty Powiatu Nowosądeckiego zgodnie z prawem budowlanym i kodeksem postępowania administracyjnego
<b>Modernizacja i dostosowanie domu katechetycznego na cele społeczno-kulturalne.</b>	W zależności od ostatecznego zakresu projektu konieczne może się okazać zatwierdzenie projektu budowlanego i zgłoszenie robót budowlanych lub uzyskanie pozwolenia na wykonanie robót budowlanych od Starosty Powiatu Nowosądeckiego zgodnie z prawem budowlanym i kodeksem postępowania administracyjnego
<b>Centrum rekreacyjno- turystyczne w m. Jazowsko- I etap</b>	Wymaga zatwierdzenia projektu budowlanego i udzielenia pozwolenia na wykonanie robót budowlanych od Starosty Powiatu Nowosądeckiego zgodnie z prawem budowlanym i kodeksem postępowania administracyjnego
<b>Utworzenie świetlicy wiejskiej wraz z zapleczem komputerowym w budynku OSP w Jazowsku.</b>	W zależności od ostatecznego zakresu projektu konieczne może się okazać zatwierdzenie projektu budowlanego i zgłoszenie robót budowlanych lub uzyskanie pozwolenia na wykonanie robót budowlanych od Starosty Powiatu Nowosądeckiego zgodnie z prawem budowlanym i kodeksem postępowania administracyjnego

<b>Centrum rekreacyjno- turystyczne w m. Jazowsko- II etap (teren pomiędzy drogą wojewódzką a drogą na Obidzę, naprzeciwko budynku wielofunkcyjnego i OSP w Jazowsku).</b>	W zależności od ostatecznego zakresu projektu konieczne może się okazać zatwierdzenie projektu budowlanego i zgłoszenie robót budowlanych lub uzyskanie pozwolenia na wykonanie robót budowlanych od Starosty Powiatu Nowosądeckiego zgodnie z prawem budowlanym i kodeksem postępowania administracyjnego
<b>Budowa lub zaadoptowanie nowego obiektu na potrzeby przedszkola samorządowego w Jazowsku.</b>	W zależności od ostatecznego zakresu projektu konieczne może się okazać zatwierdzenie projektu budowlanego i zgłoszenie robót budowlanych lub uzyskanie pozwolenia na wykonanie robót budowlanych od Starosty Powiatu Nowosądeckiego zgodnie z prawem budowlanym i kodeksem postępowania administracyjnego
<b>Zagospodarowanie terenu wokół szkoły w Zagorzynie na cele rekreacyjno- sportowe</b>	W zależności od ostatecznego zakresu projektu konieczne może się okazać zatwierdzenie projektu budowlanego i zgłoszenie robót budowlanych lub uzyskanie pozwolenia na wykonanie robót budowlanych od Starosty Powiatu Nowosądeckiego zgodnie z prawem budowlanym i kodeksem postępowania administracyjnego
<b>Utworzenie świetlicy wiejskiej wraz z zapleczem komputerowym w budynku OSP w Zagorzynie.</b>	W zależności od ostatecznego zakresu projektu konieczne może się okazać zatwierdzenie projektu budowlanego i zgłoszenie robót budowlanych lub uzyskanie pozwolenia na wykonanie robót budowlanych od Starosty Powiatu Nowosądeckiego zgodnie z prawem budowlanym i kodeksem postępowania administracyjnego

*Źródło: opracowanie własne*

**Tabela 21. Wykaz niezbędnych pozwoleń projekty – nieinwestycyjne - podstawowe**

<b>NAZWA REALIZOWANEGO ZADANIA ŹRÓDŁO FINANSOWANIA</b>	<b>Wymagane pozwolenia</b>
<b>Aktywizacja społeczna i zawodowa osób bezrobotnych z Gminy Łącko</b>	Nie wymaga pozwoleń
<b>Aktywizacja społeczna osób starszych terenu z Gminy Łącko</b>	Nie wymaga pozwoleń
<b>Wsparcie dla funkcjonowania przedszkola w m. Łącko</b>	Nie wymaga pozwoleń
<b>Promocja kultury Górali Łąckich</b>	Nie wymaga pozwoleń

*Źródło: opracowanie własne*

Wykaz zmian w uchwałach:

Z uwagi na listę planowanych przedsięwzięć rewitalizacyjnych władze Gminy Łącko nie muszą podejmować uchwał, o których mowa w art. 21 ust. 1 ustawy z dnia 21 czerwca 2001 r. o ochronie praw lokatorów, mieszkaniowym zasobie gminy i o zmianie Kodeksu Cywilnego (Dz.U. z 2014 r. poz. 150 oraz z 2015 r. poz. 1322).

Realizacja projektów rewitalizacyjnych nie wymaga dokonywania zmian z Miejscowym Planie Zagospodarowania Przestrzennego Gminy Łącko.

W związku z koniecznością utworzenia Komitetu Rewitalizacji zasady wyznaczania składu oraz działania tego organu ustala Rada Gminy w drodze uchwały przed uchwaleniem GPR lub do 3 miesięcy od jego uchwalenia.

Wykaz niezbędnych opinii:

- Opinia Zarządu Powiatu Nowosądeckiego – w zakresie zgodności gminnego programu rewitalizacji ze strategią rozwoju powiatu.

- Opinia Zarządu Województwa Małopolskiego – w zakresie zgodności gminnego programu rewitalizacji z planem zagospodarowania przestrzennego województwa oraz zgodności ze strategią rozwoju województwa.
- Opinia Wojewody Małopolskiego – w zakresie zgodności z zadaniami rządowymi służącymi realizacji celu publicznego określonego w art. 6 ustawy z dnia 21 sierpnia 1997 r. o gospodarce nieruchomościami
- Opinia organów wojskowych, ochrony granic oraz bezpieczeństwa państwa – w zakresie wymagań bezpieczeństwa i obronności.
- Opinia Komendanta Miejskiego Państwowej Straży Pożarnej w Nowym Sączu – w zakresie ochrony przeciwpożarowej.
- Opinia Małopolskiego Państwowego Wojewódzkiego Inspektora Sanitarnego w zakresie ochrony sanitarnej.
- Opinia gminnej komisji urbanistyczno-architektonicznej w zakresie zgodności z planem zagospodarowania przestrzennego.
- Opinia operatorów sieci uzbrojenia terenu, w tym zarządców dróg, linii oraz terenów kolejowych.
- Opinia Komitetu Rewitalizacji jeżeli zostanie powołany przed uchwaleniem gminnego programu rewitalizacji.
- Opinia Regionalnego Dyrektora Ochrony Środowiska – w zakresie form ochrony przyrody
- Opinia Wojewódzkiego Konserwatora Zabytków – w zakresie form ochrony zabytków
- Opinia właściwego organu administracji geologicznej – w zakresie zagospodarowania terenów osuwisk
- Opinia Dyrektora Regionalnego Zarządu Gospodarki Wodnej – w zakresie zagospodarowania obszarów szczególnego zagrożenia powodzią.

## 4 SYSTEM WDRAŻANIA GMINNEGO PROGRAMU REWITALIZACJI

### 4.1 Plan finansowy rewitalizacji na lata 2014 – 2020

Tabela 22. Harmonogram realizacji projektów inwestycyjnych - podstawowych

NAZWA REALIZOWANEGO ZADANIA	ŹRÓDŁO FINANSOWANIA (Budżet JST, Budżet państwa, środki prywatne, środki UE, inne)	LATA REALIZACJI						
		2016	2017	2018	2019	2020	2021	2022
Budowa Centrum Kultury i Edukacji Muzycznej w m. Łącko	Budżet JST, środki UE		X	X	X	X		
Modernizacja gminnego przedszkola w m. Łącko	Budżet JST, środki UE		X	X	X			
Modernizacja centrum wsi Łącko - II etap.	Budżet JST, środki UE		X	X	X	X		
Zagospodarowanie terenu nad Dunajcem na cele rekreacyjno-sportowe w m. Łącko.	Budżet JST, Budżet państwa, środki UE, środki prywatne			X	X	X	X	
Modernizacja i dostosowanie	Budżet JST, Budżet		X	X				

domu katechetycznego na cele społeczno-kulturalne.	państwa, środki UE, środki prywatne							
Centrum rekreacyjno-turystyczne w m. Jazowsko- I etap	Budżet JST, Budżet państwa, środki UE, środki prywatne		X	X	X	X	X	X
Utworzenie świetlicy wiejskiej wraz z zapleczem komputerowym w budynku OSP w Jazowsku.	Budżet JST, Budżet państwa, środki UE, środki prywatne		X	X	X	X	X	X
Centrum rekreacyjno-turystyczne w m. Jazowsko- II etap (teren pomiędzy drogą wojewódzką a drogą na Obidzę, naprzeciwko budynku wielofunkcyjnego i OSP w Jazowsku).	Budżet JST, Budżet państwa, środki UE, środki prywatne		X	X	X	X	X	X
Budowa lub zaadoptowanie nowego obiektu na potrzeby przedszkola samorządowego w Jazowsku.	Budżet JST, Budżet państwa, środki UE, środki prywatne	X	X	X				
Zagospodarowanie terenu wokół szkoły w Zagorzynie na cele rekreacyjno-sportowe	Budżet JST, Budżet państwa, środki UE, środki prywatne		X	X				
Utworzenie świetlicy wiejskiej wraz z zapleczem komputerowym w budynku OSP w Zagorzynie.	Budżet JST, Budżet państwa, środki UE, środki prywatne				X	X		

Źródło: opracowanie własne

Tabela 23. Harmonogram realizacji projektów nieinwestycyjnych - podstawowych

NAZWA REALIZOWANEGO ZADANIA ŹRÓDŁO FINANSOWANIA	ŹRÓDŁO FINANSOWANIA (Budżet JST, Budżet państwa, środki prywatne, środki UE, inne)	LATA REALIZACJI						
		2016	2017	2018	2019	2020	2021	2022
Aktywizacja społeczna i zawodowa osób bezrobotnych z Gminy Łącko	Budżet JST, Budżet państwa, środki UE, środki prywatne		X	X				
Aktywizacja społeczna osób starszych terenu z Gminy Łącko	Budżet JST, Budżet państwa, środki UE, środki prywatne		X	X				
Wsparcie dla funkcjonowania przedszkola w m. Łącko	Budżet JST, Budżet państwa, środki UE, środki prywatne			X	X			
Promocja kultury Górali Łąckich	Budżet JST, Budżet państwa, środki UE, środki prywatne		X	X	X			

Źródło: opracowanie własne

Można stwierdzić, iż zadania /projekty/ zapisane do realizacji w GPR w kontekście ich realizacji do roku 2022 roku:

1. Faktycznie oddziałują na problemy grup docelowych;
2. Trwale i realnie zmieniają (uzupełniają) dotychczasową ofertę gminy, co wpłynie na wyprowadzenie obszaru rewitalizowanego ze stanu kryzysowego w szczególności poprzez nadaniu mu nowej jakości funkcjonalnej i stworzenie warunków do jego rozwoju;
3. Wpływają na urozmaicenie oferty regionu;
4. Wprowadzają nowe innowacyjne rozwiązań bądź funkcji dla obszaru rewitalizowanego;

## 5 SYSTEM MONITORINGU I OCENY ORAZ MODYFIKACJI PROGRAMU

### 5.1 System wdrażania programu

Pierwszym etapem wdrożenia Gminnego Programu Rewitalizacji gminy Łącko będzie przyjęcie Programu stosowną uchwałą Rady Gminy. Ewentualność nowelizacji dokumentu również wiązała się będzie z przyjęciem odpowiedniej uchwały. Wszelkie dokumenty ewaluacyjne, sprawozdania z realizacji inwestycji oraz sprawozdania okresowe realizacji Programu będą adresowane do Rady Gminy. Ponadto zgodnie z ustawą z dnia 3 października 2008 r. o udostępnianiu informacji o środowisku i jego ochronie, udziale społeczeństwa w ochronie środowiska oraz ocenach oddziaływania na środowisko (Dz. U. Nr 199, poz. 1227 ze zm.) projekt niniejszego dokumentu należy skonsultować z Regionalnym Dyrektorem Ochrony Środowiska w celu ustalenia konieczności przeprowadzenia strategicznej oceny oddziaływania na środowisko.

Wdrażanie Gminnego Programu Rewitalizacji wymaga zaangażowania lokalnych partnerów z sektorów: publicznego, społecznego i gospodarczego. Realizacja niniejszego programu wiązać się będzie z udziałem podmiotu zarządzającego i koordynującego poszczególne działania, a także monitoring i ocenę programu. Głównym zadaniem organów Gminy Łącko w zarządzaniu Gminnym Programem Rewitalizacji jest jego ukierunkowanie, uchwalenie, kontrolowanie i ocenie z punktu widzenia lokalnej strategii rozwoju. Jest to wyjątkowo istotne z uwagi na znaczenie realizacji Programu dla sprawnej implementacji pozostałych instrumentów rozwoju gminy, a także np. dla możliwości pozyskiwania środków z funduszy strukturalnych, itp.

Szczególne znaczenie odgrywać w tym względzie będzie wyodrębniona jednostka, tj. Komitet Rewitalizacji, będący forum współpracy i dialogu interesariuszy z organami Gminy Łącko w sprawach dotyczących przygotowania, prowadzenia i oceny rewitalizacji. Pełnić będzie również funkcję opiniodawczo-doradczą wójta. Zasady wyznaczania składu oraz zasady działania Komitetu Rewitalizacji (w tym koszty zarządzania Gminnym Programem Rewitalizacji Gminy Łącko) zapewniające wyłanianie przez interesariuszy ich przedstawicieli, określi w drodze uchwały Rada Gminy w terminie nie dłuższym niż 3 miesiące, licząc od dnia uchwalenia Gminnego Programu Rewitalizacji. Podjęcie przedmiotowej uchwały poprzedzone zostanie konsultacjami społecznymi. Po przyjęciu uchwały, poszczególne członkowie Komitetu Rewitalizacji niezwłocznie zostaną powołani przez Wójta Gminy Łącko w drodze zarządzenia. Członkiem Komitetu nie może być osoba skazana prawomocnym wyrokiem sądu za przestępstwo z winy umyślnej, lub wobec której orzeczono prawomocnie środek karny utraty praw publicznych. Komitet liczyć będzie od 5 do 11 osób. W skład Komitetu wchodzić będą osoby fizyczne (mieszkańcy) zamieszkujące wyłącznie Gminę Łącko, przedstawiciele podmiotów prowadzących działalność gospodarczą, przedstawiciele organizacji pozarządowych oraz przedstawiciele innych podmiotów działających na obszarze Gminy Łącko, będący przedstawicielami interesariuszy rewitalizacji, w tym:

- a) od 1 do 2 przedstawicieli Urzędu Gminy w Łącku,
- b) od 1 do 3 przedstawicieli:
  - jednostek organizacyjnych Gminy Łącko,
  - przedstawicieli Rady Gminy w Łącku wskazanych przez Radę Gminy,
- c) od 1 do 2 przedstawicieli obszaru zdegradowanego wskazanego w Programie
- d) od 1 do 2 przedstawicieli sektora społecznego, tj. organizacji pozarządowych i grup nieformalnych, działających na terenie Gminy Łącko
- e) od 1 do 2 przedstawicieli podmiotów prowadzących działalność gospodarczą na terenie Gminy Łącko.

Przedstawiciele podmiotów wskazanych w lit. c) – e) zostaną wybrani w drodze otwartej procedury naboru. Informacja o naborze na członków Komitetu ogłoszona zostanie na stronie internetowej [www.lacko.pl](http://www.lacko.pl), oraz w Biuletynie Informacji Publicznej Gminy Łącko, oraz na tablicy ogłoszeń w Urzędzie Gminy w Łącku. Do głównych zadań Komitetu należeć będzie:

- ✓ Opracowywanie i przedkładanie do Wójta Gminy Łącko raportów okresowych oraz raportu końcowego z realizacji Programu.
- ✓ Monitorowanie przebiegu oraz ocena efektywności i skuteczności realizacji Programu.
- ✓ Rozpatrywanie wniosków zmian do Programu.
- ✓ Hierarchizacja gminnych projektów rewitalizacyjnych ujętych w Gminnym Programie Rewitalizacji.
- ✓ Przedkładanie Wójtowi projektów aktualizacji Programu.

Ze względu na cel i charakter Gminny Program Rewitalizacji Gminy Łącko ma formułę otwartą, tzn. że w przypadku zmiany wymogów prawnych, pojawiania się nowych problemów oraz wykreowaniu nowych projektów – będzie on aktualizowany. Projekty odpowiadające na zidentyfikowane problemy będą systematycznie przygotowywane w całym okresie wdrożeniowym. Ich konkretni odbiorcy i zakres determinowane będą: aktualnymi warunkami sytuacji społeczno-gospodarczej Gminy, potrzebami i oczekiwaniami mieszkańców obszarów kryzysowych, poziomem zaangażowania podmiotów lokalnych w planowane działania, możliwościami budżetu gminy oraz dostępnością środków zewnętrznych.

Komitet Rewitalizacji jako koordynator i inicjator współpracy pomiędzy interesariuszami z obszaru poddawanego rewitalizacji odpowiedzialny będzie za zapewnienie partycypacji społecznej w zakresie projektów rewitalizacyjnych. Pozwoli to społeczności lokalnej na aktywny udział w kształtowaniu przestrzeni wokół siebie, a także działanie na rzecz własnych interesów. Ponadto społeczność lokalna jest w stanie dostarczyć istotnych i rzetelnych informacji nt. potrzeb i problemów na obszarze, które są trudne lub wręcz niemożliwe do wychwycenia podczas przeprowadzania wstępnych analiz. Należy zatem umożliwić wymianę informacji i dyskusję o tym, jaki kształt powinna przybrać rewitalizacja. W dialogu powinno uczestniczyć jak najwięcej podmiotów zainteresowanych udziałem w Programie: organizacje pożytku publicznego, stowarzyszenia, przedsiębiorcy, spółdzielnie, mieszkańcy Gminy Łącko. Instrumentami służącymi do promowania działań rewitalizacyjnych będą m. in.:

- ✓ zebrania w poszczególnych miejscowościach, zwłaszcza z mieszkańcami obszaru rewitalizowanego,
- ✓ informacje o realizowanych bądź zakończonych projektach rewitalizacyjnych przekazywane za pośrednictwem tablic ogłoszeń oraz strony internetowej Gminy Łącko,
- ✓ spotkania, warsztaty, konsultacje projektów z potencjalnymi partnerami społecznymi i gospodarczymi,
- ✓ informatory, ulotki, informacje w prasie,
- ✓ poczta elektroniczna,
- ✓ współpraca z kościołami i związkami wyznaniowymi.

O rozpoczęciu konsultacji społecznych oraz o formach, w jakich będą prowadzone, powiadamia się nie później niż na 7 dni przed terminem ich przeprowadzenia, w sposób zapewniający udział możliwie szerokiego grona interesariuszy, co najmniej poprzez obwieszczenie, ogłoszenie w sposób zwyczajowo przyjęty w gminie oraz ogłoszenie na stronie podmiotowej Biuletynu Informacji Publicznej gminy. Formami konsultacji społecznych są:

1) zbieranie uwag w postaci papierowej lub elektronicznej, w tym za pomocą środków komunikacji elektronicznej, w szczególności poczty elektronicznej lub formularzy zamieszczonych na stronie podmiotowej Biuletynu Informacji Publicznej gminy;



2) spotkania, debaty, warsztaty, spacerzy studyjne, ankiety, wywiady, wykorzystanie grup przedstawicielskich lub zbieranie uwag ustnych.

Konsultacje społeczne prowadzi się z wykorzystaniem co najmniej dwóch form opisanych powyżej. Termin wyznaczony na składanie uwag nie może być krótszy niż 21 dni od dnia powiadomienia o terminie konsultacji. Konsultacje społeczne prowadzi się w sposób ułatwiający zrozumienie prezentowanych treści i odniesienie się do nich, a w przypadku gdy jest to uzasadnione specyfiką konsultowanych treści, z użyciem wizualizacji oraz sporządzonych w języku niespecjalistycznym skrótów i zestawień informacji zawartych w dokumentach poddawanych konsultacjom. Niezwłocznie po zakończeniu każdej z form konsultacji społecznych opracowuje się informację podsumowującą jej przebieg, zawierającą dane o miejscu i czasie jej przeprowadzenia i omówienie jej przebiegu, wraz ze wskazaniem ewentualnych uwag.

Głównym celem działalności promocyjnej Gminnego Programu Rewitalizacji jest poinformowanie możliwie szerokiej grupy beneficjentów pośrednich (mieszkańców, turystów) o projektach rewitalizacyjnych, a także budowanie platformy współpracy dla przedsiębiorców lokalnych i regionalnych oraz organizacji pozarządowych odnośnie partnerstwa na rzecz poprawy jakości życia mieszkańców i wzmocnienia potencjału Gminy Łącko. Partycypacja społeczna powinna być zatem ukierunkowana na:

- ✓ wzmocnienie potencjału społeczności lokalnej i organizacji pozarządowych poprzez skoordynowanie działań w ramach jednego, spójnego projektu akceptowanego i wspieranego przez wszystkich uczestników,
- ✓ optymalne wykorzystanie kompetencji i zasobów będących w dyspozycji Gminy Łącko, organizacji pozarządowych oraz przedsiębiorców,
- ✓ wsparcie innowacyjności proponowanych rozwiązań, wyrażające się zastosowaniem nowego spojrzenia na problemy związane z rozwojem lokalnym.

## **5.2 Ewaluacja i monitorowanie Gminnego Programu Rewitalizacji**

W celu zapewnienia prawidłowości realizacji Gminnego Programu Rewitalizacji konieczne jest zastosowanie systemu monitorowania postępów. Monitorowanie polegać będzie na systematycznym pozyskiwaniu i analizowaniu danych dotyczących realizacji poszczególnych projektów. Analiza danych ilościowych i jakościowych umożliwi odpowiednio wczesne wykrywanie niezgodności, a także umożliwi prewencję możliwych do przewidzenia komplikacji. Zastosowane będą dwie formy monitoringu:

- Monitoring rzeczowy – polegać będzie na bieżącej inspekcji przeprowadzanych w danym czasie inwestycji, pozyskiwaniu informacji nt. postępów w ich realizacji, zapewnieniu zgodności z założeniami Gminnego Programu Rewitalizacji.
- Monitoring finansowy – umożliwi kontrolę finansowych aspektów inwestycji oraz zapewni trwałość osiągniętych rezultatów. Dodatkowym aspektem monitoringu finansowego będzie pomoc partnerom uczestniczącym w rewitalizacji w uzyskaniu informacji nt. możliwych źródeł finansowania zewnętrznego inwestycji.

Poszczególne inwestycje będą objęte jednakowym systemem ewaluacji. Odpowiedzialny za to będzie Komitet Rewitalizacji. Będzie on dokonywał ewaluacji poszczególnych projektów, a także corocznej ewaluacji realizacji założeń Gminnego Programu Rewitalizacji. W roku 2022 zostanie przeprowadzona kompleksowa ocena efektów realizacji, porównanie osiągniętych wskaźników produktu i rezultatu z prognozowanymi, a także zostaną podjęte kroki w celu wyznaczenia kierunków rewitalizacji na następne lata. Komitet Rewitalizacji wykona wzór karty oceny projektów, która będzie wypełniana przez poszczególne podmioty wykonawcze po zakończeniu realizacji projektu. Umożliwi to skwantyfikowanie wskaźników produktu i rezultatu z perspektywy pojedynczej inwestycji, co z

kolei umożliwi opisanie i porównanie efektów w sposób jednoznaczny i przejrzysty. Mając do dyspozycji karty projektów zrealizowanych już inwestycji, ocenić będzie można ich skuteczność, oszacować zagrożenia i szanse inwestycji o zbliżonym charakterze. Stanowić to będzie punkt odniesienia w następnych latach procesu rewitalizacji i pozwoli nadać mu pożądany kierunek oraz uniknąć błędów dotychczas popełnionych.

### **5.3 Ocena oddziaływania na środowisko Gminnego Programu Rewitalizacji**

Zgodnie z ustawą z dnia 3 października 2008 r. o udostępnianiu informacji o środowisku i jego ochronie, udziale społeczeństwa w ochronie środowiska oraz ocenach oddziaływania na środowisko (Dz. U. Nr 199, poz. 1227 ze zm.) projekt niniejszego dokumentu został przedłożony Regionalnemu Dyrektorowi Ochrony Środowiska w Krakowie w sprawie uzgodnienia konieczności przeprowadzenia strategicznej oceny oddziaływania na środowisko oraz określenia zakresu i stopnia szczegółowości informacji wymaganych w prognozie oddziaływania na środowisko w przypadku konieczności jej opracowania. W piśmie otrzymanym od Regionalnego Dyrektora Ochrony Środowiska w Krakowie stwierdzono, że Gminny Program Rewitalizacji gminy Łącko na lata 2016-2022 nie jest dokumentem, dla którego wymagane jest przeprowadzenie strategicznej oceny oddziaływania na środowisko.

### **5.4 System wprowadzania zmian w programie rewitalizacji /procedury uaktualniania**

Gminny Program Rewitalizacji podlegać będzie ocenie aktualności i stopnia realizacji dokonywanej przez wójta co najmniej raz na trzy lata. Przedmiotowa ocena podlega zaopiniowaniu przez Komitet Rewitalizacji oraz ogłoszeniu na stronie podmiotowej gminy w Biuletynie Informacji Publicznej. W przypadku stwierdzenia, że gminny program rewitalizacji wymaga zmiany, wójt występuje do rady gminy z prośbą o jego zmianę. Do wniosku załączona zostaje w/w opinia. Zmiana gminnego programu rewitalizacji następuje w trybie, w jakim on jest uchwalany, tj.:

- Przeprowadzenie konsultacji społecznych proponowanych zmian w Gminnym Programie Rewitalizacji
- Złożenie przez Wójta wniosku do Rady Gminy o zmiany w GPR z opisem zmian, i uzasadnieniem
- Podjęcie uchwały Rady Gminy o przystąpieniu do sporządzenia aktualizacji Gminnego Programu Rewitalizacji
- Dokonanie aktualizacji dokumentu
- Konsultacje społeczne projektu zaktualizowanego Gminnego Programu Rewitalizacji
- Wniosek wójta o zaopiniowanie projektu zaktualizowanego gminnego programu rewitalizacji do organów i instytucji wymienionych w art. 17 ust. 2 pkt 4 ustawy z dnia 9 października 2015 r. o rewitalizacji (Dz. U. z 2015 r., poz. 1777).
- Zmiana GPR nie wymaga uzyskania opinii, o których mowa w art. 17 ust. 2 pkt 4 ustawy z dnia 9 października 2015 r. o rewitalizacji (Dz. U. z 2015 r., poz. 1777), ani przeprowadzenia konsultacji społecznych, jeżeli:
  - ✓ Nie dotyczy przedsięwzięć rewitalizacyjnych, o których mowa w art. 15 ust 1 pkt 5 lit a ustawy z dnia 9 października 2015 r. o rewitalizacji (Dz. U. z 2015 r., poz. 1777)
  - ✓ Nie wymaga zmiany uchwały, o której mowa w art. 25 ustawy z dnia 9 października 2015 r. o rewitalizacji (Dz. U. z 2015 r., poz. 1777)
- Wprowadzenie zmian w aktualizacji gminnego programu rewitalizacji pochodzących z konsultacji społecznych i uzyskanych opinii
- Przedłożenie radzie gminy przez wójta projektu zaktualizowanego gminnego programu rewitalizacji.

## Spis Schematów

### Schemat 1. Metodologia realizacji Gminnego Programu Rewitalizacji

## Spis Tabel

**Tabela 1.** Harmonogram działań w zakresie tworzenia Gminnego Programu Rewitalizacji

**Tabela 2.** Wskaźniki Gminnego Programu Rewitalizacji

**Tabela 3.** Wartości wskaźników opracowanych na podstawie diagnozy ilościowej dla poszczególnych miejscowości Gminy Łącko (wg danych za 2014 - 2015)

**Tabela 4.** Skumulowana ilość obszarów problemowych w poszczególnych miejscowościach Gminy Łącko

**Tabela 5.** Skumulowanie poszczególnych czynników problemowych w poszczególnych miejscowościach w Gminie Łącko

**Tabela 6.** Zapotrzebowanie mieszkańców gminy Łącko na realizację przedsięwzięć rewitalizacyjnych w poszczególnych sołectwach.

**Tabela 7.** Cele operacyjne i kierunki działań wynikające z GPR

**Tabela 8.** Kluczowe przedsięwzięcia inwestycyjne dla poszczególnych obszarów rewitalizacji.

**Tabela 9.** Wykaz projektów realizujących poszczególne cele szczegółowe GPR

**Tabela 10.** Komplementarność projektów

**Tabela 11.** Wskaźniki produktu – projekty inwestycyjne

**Tabela 12.** Wskaźniki produktu – projekty nieinwestycyjne

**Tabela 13.** Wskaźniki rezultatu – projekty inwestycyjne

**Tabela 14.** Wskaźniki rezultatu - projekty nieinwestycyjne

**Tabela 15.** Wpływ projektów inwestycyjnych – podstawowych na zniwelowanie problemów społeczno-gospodarczych w obszarze rewitalizowanym

**Tabela 16.** Wpływ projektów nieinwestycyjnych – podstawowych na zniwelowanie problemów społeczno-gospodarczych w obszarze rewitalizowanym

**Tabela 17.** Wskaźniki monitoringowe wdrażania Gminnego Programu Rewitalizacji Gminy Łącko

**Tabela 18.** Priorytety inwestycyjne bezpośrednio związane z rewitalizacją w ramach krajowych programów operacyjnych

**Tabela 19.** Źródła finansowania projektów rewitalizacyjnych w ramach RPO WM

**Tabela 20.** Wykaz niezbędnych pozwoleń – projekty inwestycyjne –podstawowe

**Tabela 21.** Wykaz niezbędnych pozwoleń projekty – nieinwestycyjne - podstawowe

**Tabela 22.** Harmonogram realizacji projektów inwestycyjnych - podstawowych

**Tabela 23.** Harmonogram realizacji projektów nieinwestycyjnych - podstawowych