RADA GMINY
ŁĄCKO

UCHWAŁA Nr 68/XXIV/2016

RADY GMINY ŁĄCKO

z dnia 21 lipca 2016 roku

w sprawie zmiany uchwały nr 39/XXII/2016 Rady Gminy Łącko z dnia 20 maja 2016 r. w sprawie zatwierdzenia Planu Odnowy Miejscowości Jazowsko

Na podstawie art. 18 ust. 2 pkt.6 ustawy z dnia 8 marca 1990r. o samorządzie gminnym (t.j. Dz.U. 2016 r. poz. 446) Rada Gminy Łącko uchwala, co następuje:

§ 1

1. Zatwierdza się zmianę Planu Odnowy Miejscowości Jazowsko stanowiącego załącznik nr 1 do uchwały nr 39/XXII/2016 Rady Gminy Łącko z dnia 20 maja 2016 r., w zakresie dotyczącym okresu obowiązywania Planu oraz doprecyzowania opisu planowanych inwestycji kluczowych, które otrzymują nowe brzmienie jak w załączniku do niniejszej uchwały.
2. Jednolita treść Planu Odnowy Miejscowości Jazowsko stanowi załącznik nr 1 do niniejszej uchwały.

§ 2

Wykonanie uchwały powierza się Wójtowi Gminy Łącko.

§ 3

Uchwała wchodzi w życie z dniem podjęcia.

PRZEWODNICZĄCY
RADY GMINY ŁĄCKO
mgr Bernadetta Wadowska-Gawełek

RADA GMINY
ŁĄCKO

Załącznik nr 1

do Uchwały Nr 68/XXIV/2016

Rady Gminy Łącko

z dnia 21.07.2016r.

PLAN ODNOWY MIEJSCOWOŚCI JAZOWSKO

na lata 2016 - 2023

URZĄD GMINY ŁĄCKO

Łącko, 2016 rok

Spis treści

I. Wprowadzenie 3

II. Charakterystyka obecnej sytuacji 4

2.1 Położenie geograficzne 4

2.2 Rys historyczny 5

III. Inwentaryzacja zasobów 7

3.1 Strefa społeczna 7

3.1.1. Ludność 7

3.1.2 Poziom i struktura bezrobocia 9

3.1.3 Pomoc społeczna 12

3.2 Strefa gospodarcza 15

3.3 Infrastruktura techniczna 18

3.4 Dziedzictwo kulturowe i turystyka 20

3.5 Podsumowanie diagnozy 25

IV. Ocena mocnych i słabych stron Jazowska – Analiza SWOT 30

V. Komplementarność z programami/ działaniami/ dokumentami strategicznymi dotyczącymi rozwoju wsi i regionu 32

5.1 Programy Krajowe 32

5.2 Programy Regionalne i Subregionalne 33

5.3 Programy Lokalne 37

VI. WIZJA ORAZ CEL GŁÓWNY ROZWOJU MIEJSCOWOŚCI 38

VII. KIERUNKI ROZWOJU MIEJSCOWOŚCI 39

VIII. KIERUNKI ROZWOJU MIEJSCOWOŚCI- CELE OPERACYJNE 42

IX. OPIS PLANOWANYCH ZADAŃ INWESTYCYJNYCH I PRZEDSIĘWZIĘĆ AKTYWIZUJĄCYCH SPOŁECZNOŚĆ LOKALNĄ 43

X. OPIS PLANOWANYCH INWESTYCJI KLUCZOWYCH 51

XI. SYSTEM REALIZACJI PLANU 58

11.1 Wdrażanie Planu 58

11.2 Monitoring, sprawozdawczość i promocja 59

Spis Map 60

Spis Tabel 60

Spis Wykresów 60

I. Wprowadzenie

Plan odnowy miejscowości Jazowsko jest podstawowym dokumentem strategicznym określającym kierunki rozwoju społeczno - gospodarczego miejscowości oraz warunki, które powinny ten rozwój zapewnić. Dokument ten jest niezbędny do ubiegania się przez Gminę Łącko o ośrodki z funduszy strukturalnych na realizację zadań inwestycyjnych w miejscowości Jazowsko zawartych w niniejszym Planie.

Obszarem realizacji Planu Odnowy Miejscowości Jazowsko jest obszar tej miejscowości i obejmuje lata 2016 – 2023. Horyzont czasowy Planu pokrywa się z okresem nowej perspektywy finansowej Unii Europejskiej na lata 2014 - 2020 wraz z zastosowaniem reguły wydatkowania środków n + 3 (tj. w ciągów trzech kolejnych lat).

Dokument został opracowany w oparciu o dokumentację i analizę przeprowadzoną przez ekspertów oraz w oparciu o metodę konsultacji społecznych z przedstawicielami najważniejszych środowisk społecznych i gospodarczych oraz mieszkańców gminy Łącko. Konsultacje społeczne miały na celu poznanie opinii na temat uwarunkowań wewnętrznych i zewnętrznych, aktualnych potrzeb oraz przyszłych kierunków rozwoju całej Gminy Łącko oraz propozycji projektów i przedsięwzięć. Konsultacje społeczne odbyły się w poniższych terminach:

- 19 października 2015 r. o godz. 18.00 w remizie OSP w Łącku
- 20 października 2015 r. o godz. 18.00 w remizie OSP w Jazowsku
- 21 października 2015 r. o godz. 18.00 w Zespole Szkolno-Gimnazjalnym w Zagorzynie

Podstawę opracowania Planu Odnowy Miejscowości Jazowsko stanowiły:

- dane udostępnione przez Urząd Gminy Łącko,
- dane statystyczne udostępnione przez Urząd Gminy Łącko, Powiatowy Urząd Pracy dla Powiatu Nowosądeckiego, GUS.

II. Charakterystyka obecnej sytuacji

2.1 Położenie geograficzne

Jazowsko jest jedną z 16 miejscowości wchodzących w skład Gminy Łącko.

Gmina Łącko jest gminą wiejską, położoną w województwie małopolskim w zachodniej części powiatu nowosądeckiego przy drodze wojewódzkiej Nowy Targ - Stary Sącz oraz Lubień – Zabrzeż. Powierzchnia gminy wynosi 132,95 km². Sąsiaduje z gminami Kamienica, Krościenko nad Dunajcem, Łukowica, Ochotnica Dolna, Podegrodzie, Stary Sącz i miastem Szczawnica.

Mapa 1. Położenie Gminy Łącko w Polsce.

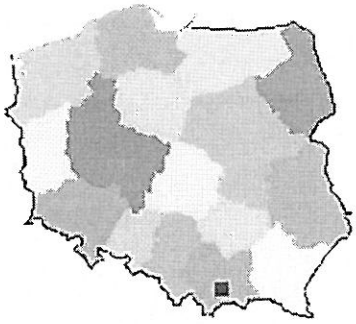

Źródło: http://www.regioset.pl/gazeta.php?choice=1002, data edycji 15.11.2015

Administracyjnie gmina składa się z 16 sołectw, tj. Brzyna, Czarny Potok, Czerniec, Jazowsko, Kadcza, Kicznia, Łazy Brzyńskie, Łącko, Maszkowice, Obidza, Szczereż, Wola Kosnowa, Wola Piskulina, Zabrzeż, Zagorzyn, Zarzecze. Siedziba gminy mieści się w centralnie położonym Łącku, które ma charakter miasteczka. *[Lokalna Strategia Rozwoju na lata 2009-2015 dla Gminy Łącko, s. 19]*

Mapa 2. Podział administracyjny Gminy Łącko.

Źródło: www.lacko.pl,data emisji 15.11.2015

Według stanu na dzień 31.12.2015 r., w 16 wsiach mieszkają 16 333 osoby a średnia gęstość zaludnienia wynosi prawie 123 osoby/km².

Gmina Łącko leży na wysokości 315 – 1155 m n.p.m. z najwyższymi wzniesieniami: Koziarz (945 m n.p.m.), Dzwonkówka (982 m n.p.m.) oraz Modyń (1028 m n.p.m.). Około 42% obszaru gminy zajmują góry średnie i wysokie, 44% - pogórza a 14% doliny rzeczne głównie rzek Dunajec i Kamienica. Lasy pokrywają ok. 41% terenu Gminy, a ok. 62% użytków rolnych gminy to gleby V i VI klasy bonitacyjnej. Panują tu specyficzne warunki klimatyczne charakteryzujące się niskimi opadami atmosferycznymi, niewielkim zachmurzeniem i późnymi pierwszymi przymrozkami. Brak przemysłu na tych terenach pozwolił zachować niezdegradowane środowisko naturalne co sprzyja rozwojowi turystycznemu regionu oraz gospodarstw ekologicznych. Od XII w. datuje się tu tradycje sadownicze i po dziś dzień charakterystycznym elementem krajobrazu Łącka i okolic są właśnie sady. Uprawiane są tu jabłonie i śliwy (głównie śliwki węgierki), z których produkowana jest znana w całym kraju Łącka Śliwowica. *[Źródło: Lokalna Strategia Rozwoju na lata 2009 – 2015 dla Gminy Łącko, s. 20 – 21]*

Obszar, na którym leży Gmina Łącko jest bardzo cenny przyrodniczo, dlatego też część jej powierzchni jest prawnie chroniona w postaci:

- obszaru Natura 2000 PLH120088 Środkowy Dunajec z dopływami
- obszaru Natura 2000 PLH120019 Ostoja Popradzka
- obszaru Natura 2000 PLH120052 Ostoje Nietoperzy Beskidu Wyspowego
- Popradzkiego Parku Krajobrazowego – 1 496,6 ha na obszaru gminy
- Południowo-małopolskiego Obszaru Chronionego Krajobrazu – 11 798,4 ha obszaru gminy
- Pojedynczych pomników przyrody

[Źródło: Program Ochrony Środowiska dla Gminy Łącko na lata 2015-2018 z perspektywą na lata 2019-2022, s. 31]

2.2 Rys historyczny

Wieś Jazowsko położona jest w dolinie Dunajca i stanowi doskonały punkt wypadowy dla wycieczek pieszych w Pasmo Radziejowej lub wycieczek rowerowych w „Dolinę Kwitnącej Jabłoni". Należy do gminy Łącko i liczy ok. 1670 mieszkańców.

Nazwa wsi po raz pierwszy pojawiła się w początkach XIII w. a wywodzi się od jazu czyli specyficznej zapory, stawianej w poprzek rzeki dla zatrzymania i odłowienia przepływających łososi. Ów jaz istniał tu jeszcze w początkach XIX w. W najstarszych opracowaniach spotykamy również nazwy Iaczov, Jazow i Jazosko. Oprócz rybołówstwa mieszkańcy trudnili się flisem, gospodarką leśną i wymianą handlową - wiodła tędy jedna z odnóg tzw. „szlaku węgierskiego". Jazowsko było jedną z najstarszych osad w tej części Małopolski. O istniejącej tu parafii z drewnianym kościołem Narodzenia NMP wspomina już Jan Długosz w XV w. Było to wówczas dziedzictwo Gabańskich herbu Janina, potem Gładyszów i Szalowskich, ostatecznie od schyłku XVI w. właścicielami Jazowska i okolic zostali na długo Lubomirscy. Początkiem XVIII w. dały się we znaki miejscowej ludności srogie klęski elementarne: najazd szwedzki a potem liczne napady i kontrybucje oddziałów szlacheckich. Straszliwe żniwo zbierały epidemie, zwłaszcza w 1710 i 1737 r. Inną plagą były wygłodniałe wilki, w 1709 r. „wilcy napadali ludzi i tu w farze jazowskiej zjedli dzieci ludzkich ośmioro ciż drapieżni zwierzowie wilcy".

W 1805 r. kupił dobra jazowskie starosta ropczycki Marceli Wyszkowski. Rodzina Wyszkowskich (byli oni właścicielami rozległego obszaru dworskiego z młynem, gorzelnią i tartakiem parowym) ufundowała w poł. XIX w. i wieczyście uposażyła szkołę oraz szpital dla ubogich. W 1875 r. Jazowsko nabyła od rodziny Fihauserów za 120.000 zł żydowska spółka „Ader i Robinson".

Na początku XX w. działał tu tartak i znana fabryka mebli giętych wspomnianej powyżej firmy Ader i Robinson. Dawała ona pracę kilkuset mieszkańcom okolicznych wsi, a wyroby były

eksportowane na teren całej środkowej Europy. W trakcie wojny Niemcy przejęli fabrykę, a jej produkcję przestawili na potrzeby wojskowe. Została spalona przez partyzantów radzieckich w grudniu 1944 r. Pozostały po niej tylko fragmenty budynków (podmurówki) poniżej kościoła, nieopodal sklepu spożywczego.

W okresie międzywojennym i zaraz po II wojnie światowej planowano budowę zapory wodnej, stanowiącej element tzw. „kaskady Dunajca". Mimo sprzyjających warunków topograficznych (wąska dolina rzeki) koncepcji tej ostatecznie nie zrealizowano. Obecnie Jazowsko jest ważnym ośrodkiem sadowniczym i turystycznym oraz miejscem produkcji i potajemnego wyszynku słynnej śliwowicy. [*http://www.zsgjazowsko.lacko.pl/jazowsko.php?body=article&name=historia-jazowska&lang=pl ; data emisji 02.05.2016*]

III. Inwentaryzacja zasobów

3.1 Strefa społeczna

3.1.1. Ludność

Według stanu na dzień 31.12.2015 na terenie Gminy Łącko zamieszkiwały (były zameldowane) 16 333 osoby, z czego w samej miejscowości Jazowsko 1 673 osoby. Jest to zaraz po Łącku druga co do liczby ludności miejscowość gminy. Gęstość zaludnienia w gminie od kilku lat oscyluje wokół 123 os/km².

Tabela 1. Liczba ludności zameldowanej w poszczególnych miejscowościach Gminy Łącko w latach 2013-2015 (stan na 31.XII).

Rok	2013	2014	2015
Brzyna	714	709	698
Czarny Potok	638	638	655
Czerniec	713	729	740
Jazowsko	**1656**	**1 676**	**1673**
Kadcza	1050	1 072	1073
Kicznia	837	841	826
Łazy Brzyńkie	498	495	496
Łącko	3068	3 106	3098
Maszkowice	1100	1 120	1123
Obidza	1483	1 513	1502
Szczereż	538	541	546
Wola Piskulina	421	426	433
Wola Kosnowa	723	736	732
Zabrzeż	1200	1 192	1202
Zagorzyn	981	1 005	1005
Zarzecze	536	542	531
Razem Gmina	16156	16341	16333

Źródło: Urząd Gminy Łącko

Średni wzrost liczby ludności dla Gminy Łącko wyniósł na koniec 2015 roku 1,1% w porównaniu z rokiem 2013 i taka sama wartość charakteryzowała samą wieś Jazowsko. Depopulacja dotyczy przede wszystkim miejscowości: Brzyna, przeciętnie -1,5% rocznie, Łazy Brzyńskie – 0,5% rocznie, Kicznia -0,4% rocznie i Zabrzeż - 0,3% rocznie. Największa dynamika wzrostu liczby ludności notowana jest w miejscowościach: Czerniec: średnio 3,0% rocznie i Zagorzyn: średnio 2,4% rocznie.

Tabela 2. Zmiana liczby ludności zameldowanej w poszczególnych miejscowościach w Gminie Łącko w latach 2013-2015 (stan w dniu 31.XII) w porównaniu z rokiem 2013.

Rok	2013	2014	2015	Średnia roczna zmiana w stosunku do 2013 r.
Brzyna	0,0%	-0,7%	-2,2%	-1,5%
Czarny Potok	0,0%	0,0%	2,7%	1,3%
Czerniec	0,0%	2,2%	3,8%	3,0%
Jazowsko	0,0%	1,2%	1,0%	1,1%
Kadcza	0,0%	2,1%	2,2%	2,1%
Kicznia	0,0%	0,5%	-1,3%	-0,4%
Łazy Brzyńskie	0,0%	-0,6%	-0,4%	-0,5%
Łącko	0,0%	1,2%	1,0%	1,1%
Maszkowice	0,0%	1,8%	2,1%	2,0%
Obidza	0,0%	2,0%	1,3%	1,7%
Szczereż	0,0%	0,6%	1,5%	1,0%
Wola Piskulina	0,0%	1,2%	2,9%	2,0%
Wola Kosnowa	0,0%	1,8%	1,2%	1,5%
Zabrzeż	0,0%	-0,7%	0,2%	-0,3%
Zagorzyn	0,0%	2,4%	2,4%	2,4%
Zarzecze	0,0%	1,1%	-0,9%	0,1%
Razem Gmina	0,0%	1,1%	1,1%	1,1%

Źródło: Opracowanie własne na podstawie danych z Urzędu Gminy Łącko

Wykres 1. Średnia zmiana liczby ludności w poszczególnych miejscowościach Gminy Łącko w latach 2013-2015 w stosunku do roku 2013.

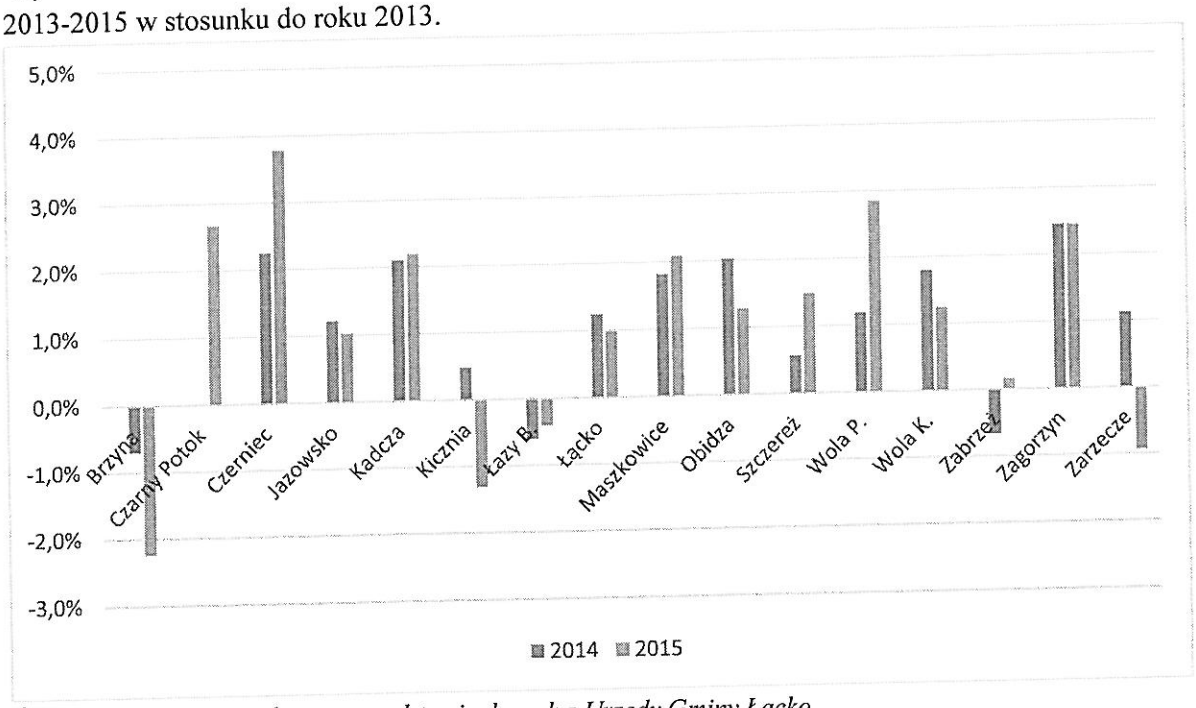

Źródło: Opracowanie własne na podstawie danych z Urzędu Gminy Łącko

3.1.2 Poziom i struktura bezrobocia

W Gminie Łącko w roku 2015 w porównaniu z rokiem 2013 zaobserwować można spadek liczby osób bezrobotnych ogółem o 26,6%. Podobnie sytuacja wygląda w samym Jazowsku, gdzie spadek był notowany na poziomie 22,7%. Wg stanu na dzień 31.12.2015 z Gminy Łącko zarejestrowanych było ogółem 706 osób bezrobotnych, z czego zdecydowanie najwięcej w miejscowościach Łącko – 117 osób i właśnie Jazowsko – 99 osób. W latach 2013-2015 ilościowo najwięcej osób bezrobotnych ubyło w Łącku (45) i Obidzy (35) natomiast analizując tą dynamikę jako % bezrobotnych w danej miejscowości największy spadek zaobserwowano w Zarzeczu – 48,8% i Szczereżu – 42,3%.

Tabela 3. Liczba osób bezrobotnych ogółem w poszczególnych miejscowościach w Gminie Łącko w latach 2013-2015 (stan w dniu 31.XII).

Rok	2013	2015	dynamika
Brzyna	54	33	-38,89%
Czarny Potok	33	23	-30,30%
Czerniec	38	23	-39,47%
Jazowsko	128	99	-22,66%
Kadcza	41	42	2,44%
Kicznia	37	33	-10,81%
Łazy Brzyńskie	34	28	-17,65%
Łącko	162	117	-27,78%
Maszkowice	78	60	-23,08%
Obidza	132	97	-26,52%
Szczereż	26	15	-42,31%
Wola Piskulina	24	15	-37,50%
Wola Kosnowa	51	35	-31,37%
Zabrzeż	55	38	-30,91%
Zagorzyn	26	26	0,00%
Zarzecze	43	22	-48,84%
Razem Gmina	962	706	-26,61%

Źródło: Opracowanie własne na podstawie danych z PUP dla Powiatu Nowosądeckiego

Wykres 2. Udział bezrobotnych w poszczególnych miejscowościach Gminy Łącko wg stanu na dzień 31.12.2015.

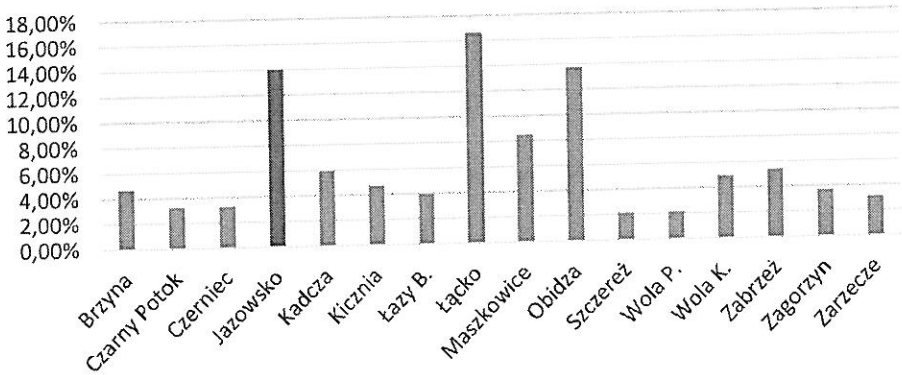

Źródło: Opracowanie własne na podstawie danych z PUP dla Powiatu Nowosądeckiego

Udział osób bezrobotnych w ogólnej liczbie mieszkańców poszczególnych miejscowości w Gminie Łącko na dzień 31.12.2015 był najwyższy w Obidzy (6,5%) i Jazowsku (5,9%) i były to wartości wyższe niż średnia wartość dla gminy, która w tym czasie wynosiła 4,3%.

Tabela 4. Udział osób bezrobotnych w ogólnej liczbie mieszkańców poszczególnych miejscowości w Gminie Łącko w latach 2013-2015 (stan w dniu 31.XII).

Rok	2013	2015	Średnia wartość
Brzyna	7,6%	4,7%	6,1%
Czarny Potok	5,2%	3,5%	4,3%
Czerniec	5,3%	3,1%	4,2%
Jazowsko	7,7%	5,9%	6,8%
Kadcza	3,9%	3,9%	3,9%
Kicznia	4,4%	4,0%	4,2%
Łazy Brzyńskie	6,8%	5,6%	6,2%
Łącko	5,3%	3,8%	4,5%
Maszkowice	7,1%	5,3%	6,2%
Obidza	8,9%	6,5%	7,7%
Szczereż	4,8%	2,7%	3,8%
Wola Piskulina	5,7%	3,5%	4,6%
Wola Kosnowa	7,1%	4,8%	5,9%
Zabrzeż	4,6%	3,2%	3,9%
Zagorzyn	2,7%	2,6%	2,6%
Zarzecze	8,0%	4,1%	6,1%
Razem Gmina	6,0%	4,3%	5,1%

Źródło: Opracowanie własne na podstawie danych z PUP dla Powiatu Nowosądeckiego

Na koniec 2015 roku liczba bezrobotnych kobiet w Gminie Łącko wynosiła 426 osób, tj. 60,34% ogółu bezrobotnych. Najwięcej bezrobotnych kobiet zamieszkiwało miejscowości Łącko: 69 osób, Obidza: 64 osoby i Jazowsko: 58 osób. Bezrobotne kobiety z miejscowości Jazowsko stanowiły 13,6% ogółu bezrobotnych kobiet z Gminy Łącko.

Wykres 3. Liczba bezrobotnych kobiet w poszczególnych miejscowościach Gminy Łącko wg stanu na dzień 31.12.2015 r.

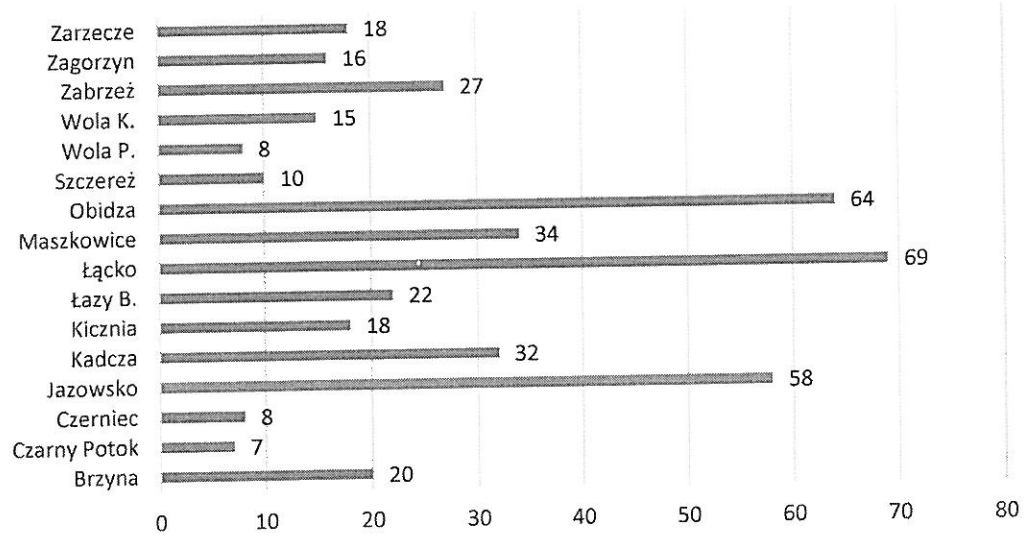

Źródło: Opracowanie własne na podstawie danych z PUP dla Powiatu Nowosądeckiego

Na koniec 2015 roku bezrobotne kobiety stanowiły 58,6% ogółu bezrobotnych z miejscowości Jazowsko.

Wykres 4. Udział kobiet w liczbie bezrobotnych w poszczególnych miejscowościach Gminy Łącko wg stanu na dzień 31.12.2015r.

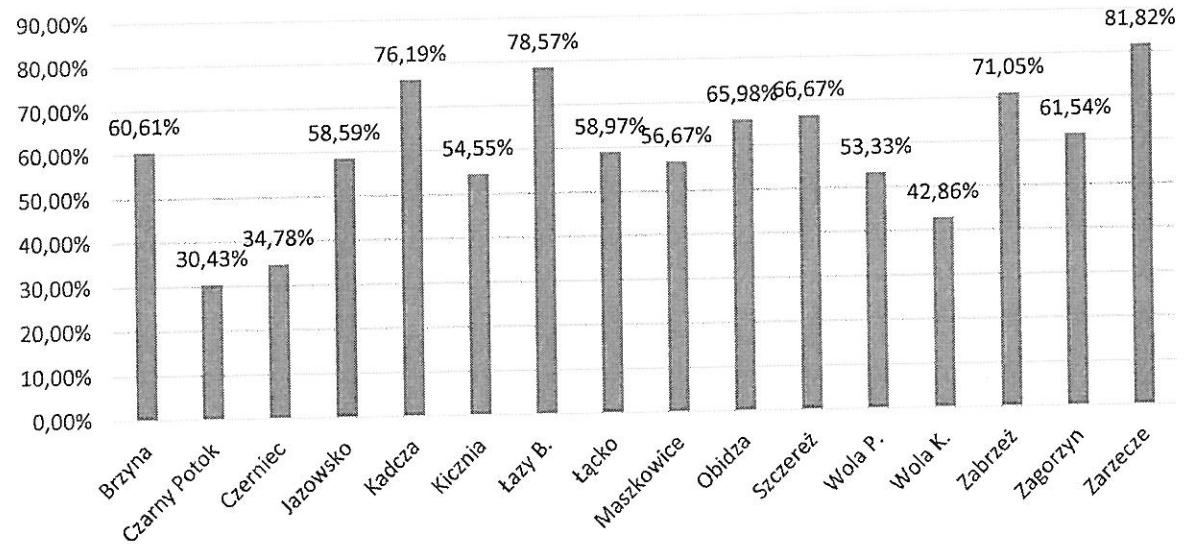

Źródło: Opracowanie własne na podstawie danych z PUP dla Powiatu Nowosądeckiego

Z danych PUP dla Powiatu Nowosądeckiego wynika, że najwięcej osób pozostających bez pracy powyżej 12 m-cy na koniec 2015 roku było kolejno w Łącku – 49 osób, Obidzy – 39 osób i Jazowsku – 33 osoby. Osoby te stanowią 1,97% ogółu mieszkańców miejscowości, 33,3% ogółu bezrobotnych w miejscowości oraz 4,7% bezrobotnych w gminie.

Z miejscowości Jazowsko pochodziło na koniec 2015 roku najwięcej osób bezrobotnych poniżej 25 r. ż. – 32 osoby.

Na koniec roku 2015 problem bezrobocia w Gminie Łącko dotyczył 176 osób w wieku powyżej 45 r. ż., tj. prawie 25% ogółu bezrobotnych, z czego najwięcej ich pochodzi z Łącka – 46 osób, a następnie z Jazowska – 27 osób. W Jazowsku liczba ta stanowi 27,3% bezrobotnych w miejscowości, 3,8% bezrobotnych w gminie i 1,6% liczby mieszkańców samego Jazowska.

Osoby bez wykształcenia średniego stanowiły na koniec roku 2015 aż 55% ogółu bezrobotnych w gminie, z czego najwięcej zamieszkiwało Jazowsko (60 osób), a następnie w Obidzę (58 osób) i Łącko (53 osoby). W miejscowości Jazowsko osoby te stanowiły 8,5% ogółu bezrobotnych w gminie, 60,6% bezrobotnych w miejscowości oraz 3,6% liczby mieszkańców Jazowska.

W Gminie Łącko na koniec 2015 roku osoby bezrobotne bez stażu stanowiły 21,5% ogółu bezrobotnych. W miejscowości Jazowsko były to 24 osoby, tj. 24,2% bezrobotnych z miejscowości, 3,4% bezrobotnych w gminie oraz 1,4% liczby mieszkańców Jazowska.

Tabela 5. Struktura bezrobocia w poszczególnych miejscowościach Gminy Łącko wg stanu na dzień 31.12.2015 r.

Miejscowość	Liczba osób bezrobotnych ogółem	w tym kobiety	Liczba osób pozostających bez pracy powyżej 12 m-cy	Liczba osób bezrobotnych poniżej 25 roku życia	Liczba osób bezrobotnych powyżej 45 roku życia	Liczba osób bezrobotnych bez wykształcenia średniego	Liczba osób bezrobotnych bez stażu
Brzyna	33	20	15	5	8	29	3
Czarny Potok	23	7	5	10	2	13	6
Czerniec	23	8	12	5	8	14	2
Jazowsko	99	58	33	32	27	60	24
Kadcza	42	32	21	12	12	19	9
Kicznia	33	18	9	13	3	15	11
Łazy Brzyńskie	28	22	17	5	5	18	5
Łącko	117	69	49	25	46	53	16
Maszkowice	60	34	10	18	10	40	26
Obidza	97	64	39	24	24	58	22
Szczereż	15	10	6	2	1	4	3
Wola Piskulina	15	8	3	7	3	9	1
Wola Kosnowa	35	15	12	15	7	22	4
Zabrzeż	38	27	19	5	11	14	8
Zagorzyn	26	16	10	5	5	12	7
Zarzecze	22	18	7	5	4	8	5
Razem Gmina	706	426	267	191	176	388	152

Źródło: Opracowanie własne na podstawie danych z PUP dla Powiatu Nowosądeckiego

3.1.3 Pomoc społeczna

Informacje o problemach społecznych w poszczególnych miejscowościach pochodzą z Gminnego Ośrodka Pomocy Społecznej (GOPS) w Łącku.

W 2014 r. na 1 zatrudnionego tu pracownika socjalnego przypadało 2302 mieszkańców. W roku 2015 beneficjentami pomocy społecznej było 7% mieszkańców gminy. Spośród wszystkich rodzin, którym udzielono pomocy:

- 11,71% stanowiły rodziny niepełne,
- 45,57% stanowiły rodziny wielodzietne (posiadające 3 i więcej dzieci),
- 26,18% stanowiły rodziny emerytów i rencistów.

Wskaźnik pomocy w zakresie dożywiania wynosił w 2014 r. 47 osób na 1000 mieszkańców. Wśród wszystkich osób objętych tą formą pomocy 55% stanowiły dzieci w wieku szkolnym do czasu ukończenia szkoły ponadgimnazjalnej.

Na przestrzeni lat 2013 – 2015 liczba osób objętych pomocą OPS wprawdzie zmalała o 4,1%, jednakże w 7 sołectwach (na 16 w gminie) sytuacja uległa pogorszeniu jak np. w Czarnym Potoku gdzie przybyło 38,5% beneficjentów pomocy OPS czy np. w Zagorzynie gdzie przybyło ich 16,4%. W Jazowsku osób korzystających z pomocy OPS w roku 2015 w porównaniu z rokiem 2013 przybyło 1,8%. Najwięcej osób objętych pomocą OPS na koniec roku 2015 pochodziło z Maszkowic, Obidzy i Jazowska. W Jazowsku najczęstszym powodem objęcia pomocą OPS jest kolejno ubóstwo i niepełnosprawność (dotyczy to zarówno liczby osób jak i liczby rodzin objętych pomocą).

Tabela 6. Liczba osób objętych pomocą OPS w poszczególnych miejscowościach Gminy Łącko w 2015 r. (stan w dniu 31 XII).

	liczba osób objętych pomocą OPS	Powody objęcia pomocą OPS							
		ubóstwo		bezradność w sprawach opiekuńczo-wychowawczych		alkoholizm		niepełnosprawność	
		liczba osób	liczba rodzin	liczba osób	liczba rodzin	liczba osób	liczba rodzin	liczba osób	liczba rodzin
Brzyna	40	32	14	6	3	0	0	9	7
Czarny Potok	36	25	12	1	1	1	1	9	4
Czerniec	34	27	12	11	4	0	0	15	7
Jazowsko	**113**	**89**	**31**	**11**	**11**	**0**	**0**	**41**	**18**
Kadcza	41	19	10	3	2	0	0	13	9
Kicznia	110	97	43	7	5	4	1	22	14
Łazy Brzyńskie	23	18	9	6	1	0	0	7	5
Łącko	83	51	29	17	8	3	1	28	22
Maszkowice	152	124	45	6	3	0	0	66	30
Obidza	150	138	69	18	5	1	1	77	35
Szczereż	60	53	26	4	2	1	1	41	19
Wola Piskulina	50	41	17	1	1	1	1	14	4
Wola Kosnowa	52	45	20	11	5	0	0	13	8
Zabrzeż	71	58	26	5	3	0	0	11	7
Zagorzyn	64	46	19	5	2	0	0	11	8
Zarzecze	56	45	18	4	1	0	0	19	12
Razem	1135	908	400	116	57	11	6	396	209

Źródło: Opracowanie własne na podstawie danych z Urzędu Gminy w Łącku

Analizując liczbę klientów OPS w stosunku do liczby mieszkańców danej miejscowości najtrudniej jest w Maszkowicach, Kiczni i Woli Piskulinie. W Jazowsku pomocą OPS objętych jest łącznie 6,75% mieszkańców, z czego:

- 2,45% mieszkańców z powodu niepełnosprawności
- 0,66% mieszkańców z powodu bezradności w sprawach opiekuńczo-wychowawczych
- 5,32% mieszkańców z powodu ubóstwa

Wykres 5. % mieszkańców poszczególnych miejscowości Gminy Łącko objętych pomocą OPS w 2015 r. (stan w dniu 31 XII).

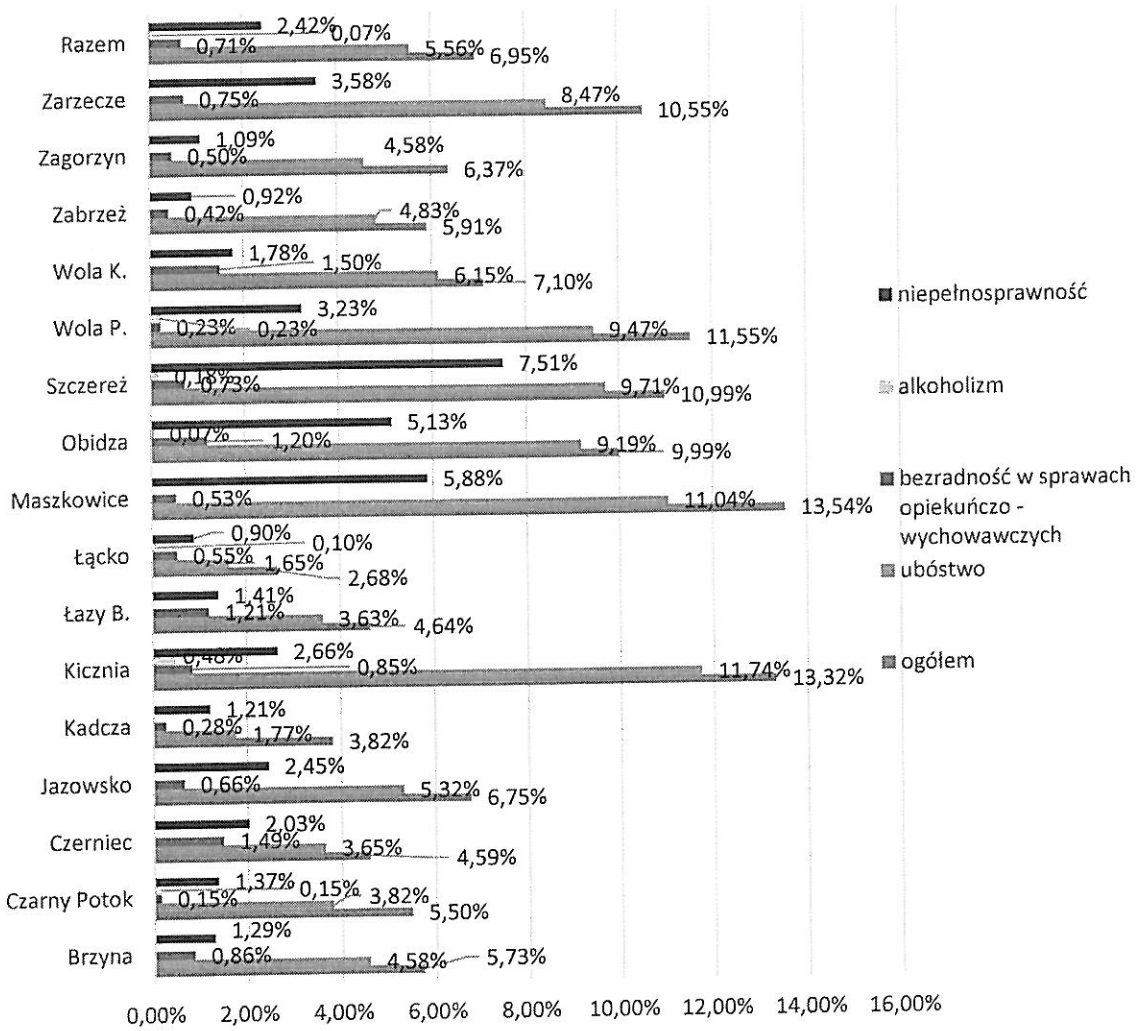

Źródło: Opracowanie własne na podstawie danych z Urzędu Gminy w Łącku

Największy odsetek osób objętych pomocą OPS występuje kolejno w miejscowościach: Maszkowice, Obidza, Kicznia, Jazowsko i Łącko. Z Jazowska pochodzi 9,96% osób objętych pomocą OPS w gminie Łącko, w tym:

- 3,61% osób objętych w gminie pomocą OPS ze względu na niepełnosprawność
- 0,97% osób objętych w gminie pomocą OPS ze względu na bezradność w sprawach opiekuńczo – wychowawczych
- 7,84% osób objętych w gminie pomocą OPS ze względu na ubóstwo

Wykres 6. % osób objętych pomocą OPS w poszczególnych miejscowościach Gminy Łącko w stosunku do łącznej liczby osób objętych pomocą OPS w 2015 r. (stan w dniu 31 XII).

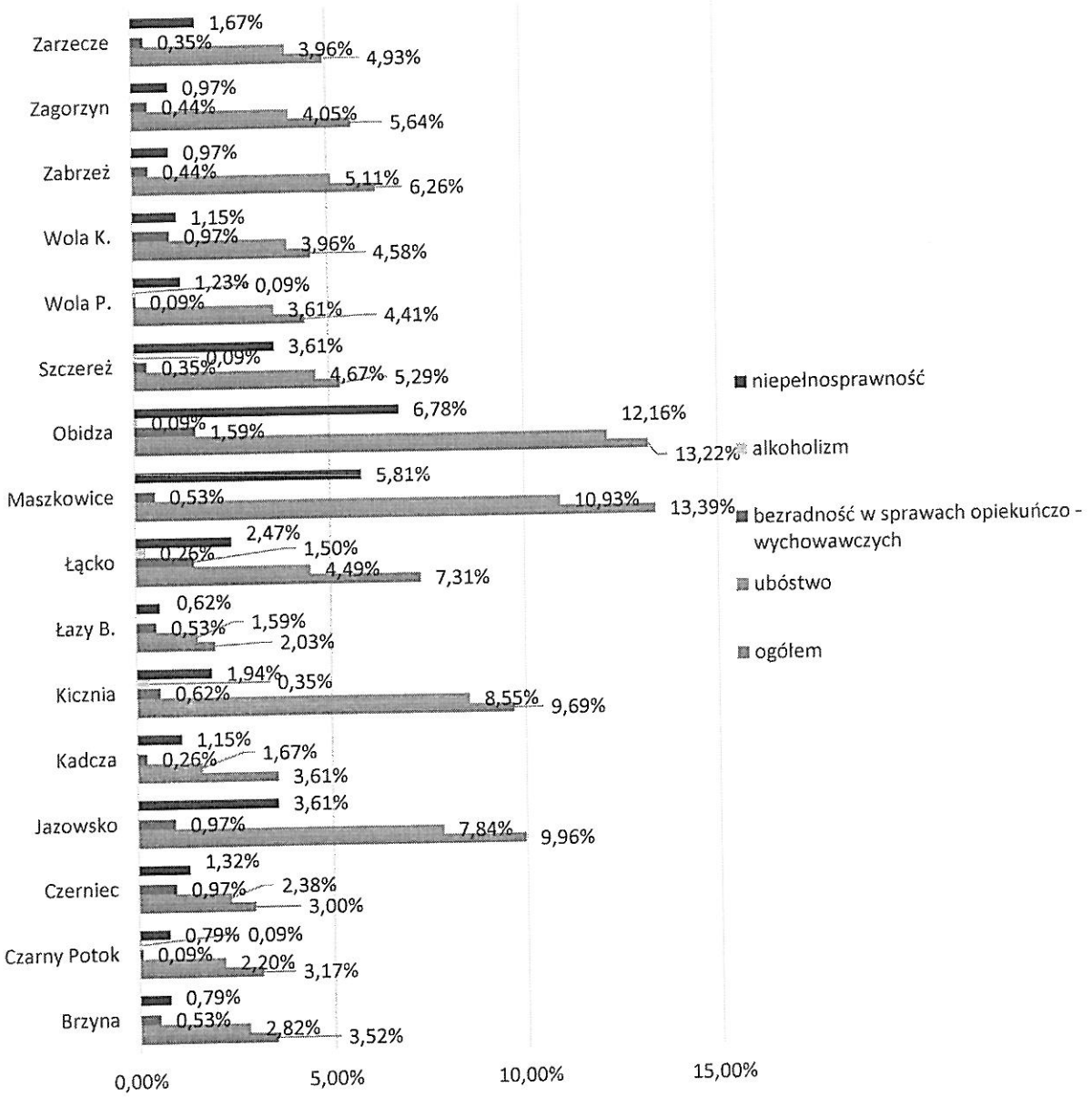

Źródło: Opracowanie własne na podstawie danych z Urzędu Gminy w Łącku

3.2 Strefa gospodarcza

Z danych Urzędu Gminy Łącko z roku 2015 wynika, że największą powierzchnię w Gminie zajmują ogółem użytki rolne, bo aż 52,3%, tj. 6 951 ha. W grupie tej wprawdzie dominują grunty orne – 24,48%, jednakże na uwagę zasługuje znaczna powierzchnia sadów – prawie 16% powierzchni gminy (2120 ha). Jest to efekt bogatych tradycji sadowniczych na tych terenach. Prawie 43% obszaru gminy zajmują lasy wraz z zadrzewieniem i zakrzewieniem, co czyni ją cenną przyrodniczo i atrakcyjną turystycznie.

W miejscowości Jazowsko podobnie jak w pozostałych sołectwach gminy przeważają gospodarstwa małe o powierzchni do 2 ha. Jest tu tylko 1 gospodarstwo o powierzchni przekraczającej 10 ha.

Tabela 7. Struktura gospodarstw rolnych w poszczególnych miejscowościach Gminy Łącko na koniec 2015 r.

	liczba gospodarstw o powierzchni do 2 ha włącznie	liczba gospodarstw o powierzchni 2-5 ha	liczba gospodarstw o powierzchni 5-10 ha	liczba gospodarstw o powierzchni pow. 10 ha
Brzyna	73	73	11	2
Czarny Potok	74	44	10	0
Czerniec	46	30	13	0
Jazowsko	127	52	14	1
Kadcza	87	15	2	1
Kicznia	47	70	14	1
Łazy Brzyńskie	60	28	1	2
Łącko	**163**	**90**	**27**	**2**
Maszkowice	97	71	19	0
Obidza	133	117	25	0
Szczereż	53	46	9	0
Wola Piskulina	28	35	11	0
Wola Kosnowa	55	52	17	0
Zabrzeż	120	85	18	0
Zagorzyn	107	58	14	0
Zarzecze	52	48	6	1
Razem Gmina	1322	914	211	10

Źródło: Urząd Gminy w Łącku

W miejscowości Łącko ma swoją siedzibę **Sądecka Grupa Producentów Owoców i Warzyw „Owoc Łącki" Sp. z o.o.** Zrzesza ona 74 gospodarstwa sadownicze o wspólnym areale ponad 300 ha. Potencjał produkcyjny grupy to 12 000, natomiast 39 komór chłodniczych z kontrolowaną atmosferą mieści ok 7 000 ton owoców. Oprócz tego zakładu zarówno na terenie gminy jak i miejscowości Jazowsko nie ma znaczącego przemysłu wytwórczego ani przetwórczego.

Z danych Urzędu Gminy Łącko wynika, że na koniec 2014 r. łącznie zarejestrowanych tu było 613 podmiotów gospodarczych, z czego najwięcej w miejscowościach Łącko – 33% (tj. 202 podmioty) i Jazowsku – 10,9% (67 podmiotów).

W stosunku do liczby mieszkańców, najniższą aktywność wykazywali mieszkańcy miejscowości Zabrzeż (0,4 na 100 mieszkańców) i Zarzecze (2,4 na 100 mieszkańców). Aż w 10 miejscowościach wskaźnik aktywności był niższy od średniej dla całej gminy, który wynosił 3,8 podmiotów na 100 mieszkańców. W miejscowości Jazowsko wynosił on 4 podmioty na 100 mieszkańców.

Tabela 8. Liczba podmiotów gospodarczych w poszczególnych miejscowościach w Gminie Łącko wg stanu na dzień 31.12.2014 r.

Wyszczególnienie	Ogółem	na 100 mieszkańców	W % gminy
Brzyna	20	2,8	3,3%
Czarny Potok	21	3,3	3,4%
Czerniec	39	5,3	6,4%
Jazowsko	67	4,0	10,9%
Kadcza	31	2,9	5,1%
Kicznia	21	2,5	3,4%
Łazy Brzyńskie	22	4,4	3,6%
Łącko	202	6,5	33,0%
Maszkowice	29	2,6	4,7%
Obidza	47	3,1	7,7%
Szczereż	18	3,3	2,9%
Wola Piskulina	17	4,0	2,8%
Wola Kosnowa	32	4,3	5,2%
Zabrzeż	5	0,4	0,8%
Zagorzyn	29	2,9	4,7%
Zarzecze	13	2,4	2,1%
Razem Gmina	613	3,8	100,0%

Źródło: Opracowanie własne na podstawie danych z Urzędu Gminy w Łącku

W latach 2012-2014 dokonano w gminie łącznie 204 rejestracji nowych podmiotów gospodarczych, z czego w 2014 r. najwięcej, bo 88. W roku 2014 najwięcej podmiotów na 100 mieszkańców miejscowości przybyło w Woli Piskulinie (0,94), Zagorzynie (0,2), Obidzy i Maszkowicach (po 0,3), a najmniej w Brzynie (0). W Jazowsku liczba nowopowstałych podmiotów gospodarczych w roku 2014 była niemal trzykrotnie wyższa niż w roku 2013.

Tabela 9. Liczba nowych podmiotów gospodarczych zarejestrowanych w poszczególnych miejscowościach w Gminie Łącko w latach 2012-2014 (stan w dniu 31.XII).

Rok	2012	2013	2014	2014		Średnia wartość
				na 100 mieszkańców	w % gminy	
Brzyna	3	4	0	0,0	0,0%	2
Czarny Potok	2	1	3	0,5	3,4%	2
Czerniec	2	4	6	0,8	6,8%	4
Jazowsko	3	3	11	0,7	12,5%	6
Kadcza	2	2	5	0,5	5,7%	3
Kicznia	1	6	4	0,5	4,5%	4
Łazy Brzyńskie	2	4	3	0,6	3,4%	3
Łącko	10	13	26	0,8	29,5%	16
Maszkowice	3	3	3	0,3	3,4%	3
Obidza	6	6	4	0,3	4,5%	5
Szczereż	1	1	2	0,4	2,3%	1
Wola Piskulina	2	4	4	0,9	4,5%	3
Wola Kosnowa	2	3	5	0,7	5,7%	3
Zabrzeż	6	8	7	0,6	8,0%	7
Zagorzyn	3	3	2	0,2	2,3%	3
Zarzecze	2	1	3	0,6	3,4%	2
Razem Gmina	50	66	88	0,5	100,0%	68

Źródło: Opracowanie własne na podstawie danych z Urzędu Gminy w Łącku

3.3 Infrastruktura techniczna

Drogi

Przez wieś Jazowsko przebiegają drogi wojewódzkie: nr 969 Nowy Targ- Stary Sącz, a także drogi powiatowe i gminne. Z powodu rosnącego wskaźnika motoryzacji stan dróg przestaje odpowiadać obecnym stale rosnącym potrzebom komunikacyjnym mieszkańców. Najpilniejsze potrzeby w tym zakresie dotyczą m.in. opracowania koncepcji funkcjonalno-przestrzennej rozwoju sieci drogowej, ograniczenia kolizyjności skrzyżowań, podniesienia bezpieczeństwa ruchu pieszych a także budowy i modernizacji dróg.

Budownictwo

Według danych z gminnej ewidencji (stan na dzień 31.12.2014) największa liczba budynków położona jest w m. Łącko (936) i Jazowsko (459). W Jazowsku 54,5% budynków zostało wybudowanych przed 1989 r., co w skali gminy stanowi 8,5% budynków. Z kolei budynków wybudowanych po 1989 r. jest tu 45,5%, a w skali gminy stanowi to 11,8%.

Tabela 10. Liczba budynków wg kategorii: wybudowanych przed 1989r. oraz od 1990r. w poszczególnych miejscowościach w Gminie Łącko (stan w dniu 31.XII.2014r.).

	Przed 1989	w skali miejscowości	w skali gminy	Po 1989	w skali miejscowości	w skali gminy	Ogółem	Ogółem [%]
Brzyna	276	92,3%	9,4%	23	7,7%	1,3%	**299**	6,36%
Czarny Potok	132	71,4%	4,5%	53	28,6%	3,0%	**185**	3,93%
Czerniec	117	60,0%	4,0%	78	40,0%	4,4%	**195**	4,15%
Jazowsko	**250**	**54,5%**	**8,5%**	**209**	**45,5%**	**11,8%**	**459**	**9,76%**
Kadcza	195	64,8%	6,6%	106	35,2%	6,0%	**301**	6,40%
Kicznia	121	64,7%	4,1%	66	35,3%	3,7%	**187**	3,98%
Łazy Brzyńskie	0	0,0%	0,0%	146	100,0%	8,3%	**146**	3,10%
Łącko	571	61,0%	19,5%	365	39,0%	20,6%	**936**	19,90%
Maszkowice	183	66,5%	6,2%	92	33,5%	5,2%	**275**	5,85%
Obidza	321	72,3%	10,9%	123	27,7%	7,0%	**444**	9,44%
Szczereż	86	66,7%	2,9%	43	33,3%	2,4%	**129**	2,74%
Wola Piskulina	63	61,2%	2,1%	40	38,8%	2,3%	**103**	2,19%
Wola Kosnowa	118	61,8%	4,0%	73	38,2%	4,1%	**191**	4,06%
Zabrzeż	228	57,3%	7,8%	170	42,7%	9,6%	**398**	8,46%
Zagorzyn	156	55,1%	5,3%	127	44,9%	7,2%	**283**	6,02%
Zarzecze	118	68,2%	4,0%	55	31,8%	3,1%	**173**	3,68%
Razem	2935	62,4%	100,0%	1769	37,6%	100,0%	**4704**	100,00%

Źródło: Opracowanie własne na podstawie danych z Urzędu Gminy w Łącku

Infrastruktura sanitarna

W skali gminy 71,8% budynków nie jest wyposażonych w instalację wodociągową a 70,8% nie ma kanalizacji. W miejscowości Jazowsko aż 85,5% budynków nie ma wodociągu (stanowią one 11,6% budynków w gminie), natomiast bez kanalizacji jest 46,6% budynków z miejscowości, co stanowi 6,4% budynków z gminy.

Tabela 11. Liczba budynków wg kategorii: niewyposażonych w wodociąg, niewyposażonych w kanalizację w poszczególnych miejscowościach w Gminie Łącko (stan w dniu 31.XII.2014r.).

	Liczba budynków ogółem	Bez wodociągu	Średnio na mieszkańca	% w miejscowości	Udział w gminie	Bez kanalizacji	Średnio na mieszkańca	% w miejscowości	Udział w gminie
Brzyna	299	299	42,17%	**100,0%**	8,85%	299	42,17%	**100,0%**	9,0%
Czarny Potok	185	53	8,31%	28,6%	1,57%	185	29,00%	**100,0%**	5,6%
Czerniec	195	86	11,80%	44,1%	2,55%	85	11,66%	43,6%	2,6%
Jazowsko	**459**	**391**	**23,33%**	**85,2%**	**11,57 %**	**214**	**12,77%**	**46,6%**	**6,4%**
Kadcza	301	301	28,08%	**100,0%**	8,91%	301	28,08%	**100,0%**	9,0%
Kicznia	187	187	22,24%	**100,0%**	5,54%	42	4,99%	22,5%	1,3%
Łazy Brzyńskie	146	59	11,92%	40,4%	1,75%	146	29,49%	**100,0%**	4,4%
Łącko	936	170	5,47%	18,2%	5,03%	271	8,73%	29,0%	8,1%
Maszkowice	275	192	17,14%	69,8%	5,68%	275	24,55%	**100,0%**	8,3%
Obidza	444	444	29,35%	**100,0%**	13,14 %	444	29,35%	**100,0%**	13,3%
Szczereż	129	48	8,87%	37,2%	1,42%	129	23,84%	**100,0%**	3,9%
Wola Piskulina	103	103	24,18%	**100,0%**	3,05%	99	23,24%	96,1%	3,0%
Wola Kosnowa	191	191	25,95%	**100,0%**	5,65%	190	25,82%	99,5%	5,7%
Zabrzeż	398	398	33,39%	**100,0%**	11,78 %	370	31,04%	93,0%	11,1%
Zagorzyn	283	283	28,16%	**100,0%**	8,38%	108	10,75%	38,2%	3,2%
Zarzecze	173	173	31,92%	**100,0%**	5,12%	173	31,92%	**100,0%**	5,2%
Razem	4704	3378	20,67%	71,8%	100,0 0%	3331	20,38%	70,8%	100,0 %

Źródło: Opracowanie własne na podstawie danych z Urzędu Gminy w Łącku

3.4 Dziedzictwo kulturowe i turystyka

Kultura

W miejscowości Jazowsko nie ma ośrodka kultury. Mieszkańcy korzystają z funkcjonującego w m. Łącko Gminnego Ośrodka Kultury. Został on powołany przez Naczelnika Gminy Łącko zarządzeniem 19/83 z dnia 30 grudnia 1983 r. Zakres działalności tej instytucji obejmuje:

- działalność społeczno-kulturalną,
- upowszechnianie sztuki,
- tworzenie warunków do rozwoju folkloru oraz rękodzieła ludowego i artystycznego,
- gromadzenie, dokumentowanie, tworzenie, ochrona i udostępnianie dóbr kultury,
- promocję dóbr kultury Gminy Łącko.

[Źródło: http://www.gok.lacko.pl/content.php?page=informacje, data edycji 22.10.2015]

Do najważniejszych imprez kulturalno-rozrywkowych Gminy należą:

- **Święto Owocobrania**

Organizowany jest w miesiącu wrześniu w Łącku w Amfiteatrze na Jeżowej. Organizatorami są Gminny Ośrodek Kultury i władze Gminy Łącko. To typowa impreza regionalna, druga co do wielkości zaraz po Święcie Kwitnącej Jabłoni organizowanym corocznie w maju. W imprezie licznie biorą udział orkiestry dęte z Polski i zagranicy, a także zespoły folklorystyczne. Obok dorobku kulturalnego poszczególnych sołectw gminy prezentowane są tu także stoiska rolników i sadowników. Kolejnym punktem programu jest Turniej Wsi, gdzie drużyny poszczególnych sołectw walczą o miano najlepszej, następnie występuje zaproszony zespół lub kabaret a zwieńczeniem jest zabawa taneczna do późnych godzin wieczornych. *[Źródło: http://www.gok.lacko.pl/imprezy.php?page=owocobranie, data edycji 23.10.2015]*

- **Święto Kwitnącej Jabłoni**

Odbywa się w drugi weekend maja w Łącku w Amfiteatrze na Jeżowej. Organizatorami jest Gminny Ośrodek Kultury i władze lokalne Gminy Łącko. Impreza ta posiada długą tradycję – po raz pierwszy zorganizowana została w roku 1949. Jej program rozłożony jest na dwa dni z kulminacją obchodów w niedzielę. Sobota zarezerwowana jest na konferencje sadownicze i zawody sportowe. Wieczór obfituje w rozrywki jakie zapewniają zaproszeni znani aktorzy lub kabaret a dzień kończy zabawa taneczna. W niedzielę po uroczystej mszy świętej orkiestry dęte i zespoły regionalne gromadzą się na Rynku, skąd wyrusza barwny, rozśpiewany korowód do Amfiteatru na Jeżowej. Na program artystyczny składają się występy zespołów regionalnych i orkiestr dętych z kraju i zagranicy. W Łącku występowały już grupy z Danii, Słowacji, Rosji, Estonii i Węgier. Impreza ta jest doskonałą promocją Ziemi Łąckiej i Sądeckiej. *[Źródło: http://www.gok.lacko.pl/imprezy. php?page=skj, data edycji 23.10.2015]*

Gminny Ośrodek Kultury organizuje również następujące imprezy wspierające kultywowanie rodzimej tradycji:

- **Gminny Przegląd Zespołów Kolędniczych**
- **Konkurs Podłaźniczek, Pająków Świątecznych**, który ma na celu kultywowanie rodzimej tradycji z zakresu zdobnictwa domostw w okresie Bożego Narodzenia
- **Konkurs Palm i Pisanek Wielkanocnych** - dla szkół z obszaru Gminy Łącko
- **Konkurs Poezji Regionalnej i Gadek Ludowych** - rozgrywany w trzech kategoriach wiekowych, najmłodsi prezentują wiersze w oryginalnej gwarze a starsi gadki ludowe. *[Źródło: http://www.gok.lacko.pl/imprezy.php?page=imprezy, data edycji 23.10.2015]*

Oferta GOK-u dla najmłodszych mieszkańców gminy jest następująca *[Źródło: http://www.gok.lacko.pl/imprezy.php?page=imprezy, data edycji 23.10.2015]:*

- **Konkurs Młodych Muzyków, Wokalistów i Instrumentalistów** - organizowany z myślą o młodych zdolnych muzykach z Gminy Łącko, z których najzdolniejsi kwalifikują się na powiatowy przegląd do Starego Sącza.
- **Konkurs fotograficzny „Cudze chwalicie... - gmina Łącko w obiektywie"** - zorganizowany dla młodzieży szkół podstawowych, gimnazjów, szkół średnich i dorosłych.

Na terenie Gminy Łącko działają następujące zespoły prezentujące folklor ludowy górali białych:

- Górale Łączcy (przy GOK),
- Małe Łącko (przy ZSG w Łącku),
- Mali Zagorzynianie (przy ZSG w Zagorzynie),
- Czarny Potoczek (przy ZSP w Czarnym Potoku),
- Mali Maszkowianie (przy SP w Maszkowicach,

Działalność prowadzi tu także Orkiestra Dęta im. Tadeusza Moryto należąca do najlepszych amatorskich orkiestr Sądecczyzny. *[Źródło: http://www.gok.lacko.pl/imprezy.php?page=imprezy, data edycji 23.10.2015]*

W Łącku działa Szkoła Muzyczna I stopnia, która została utworzona Uchwałą Nr 46/2007 Rady Gminy z dnia 22.06.2007 r. Organem prowadzącym szkołę jest Gmina Łącko. Nadzór pedagogiczny sprawuje Ministerstwo Kultury i Dziedzictwa Narodowego. Siedziba szkoły mieści się w budynku przy jednostce OSP w Łącku. Szkoła posiada dziesięć sal w których uczniowie pobierają indywidualną naukę gry na instrumencie, a także jedną dużą salę gdzie odbywają się zajęcia z kształcenia słuchu i rytmiki. Szkoła wymaga doposażenia m. in w sprzęt. W pierwszym roku działalności szkoły otwarta została klasa fortepianu, skrzypiec, klarnetu, saksofonu, fletu oraz trąbki. Dyrektorem Szkoły jest dr hab. Stanisław Strączek. *[Źródło: http://www.smlacko.pl/, data edycji 09.11.2015]*

Zabytki

Na terenie gminy Łącko znajdują się następujące zabytki świadczące o bogatej historii regionu *[Źródło: Urząd Gminy Łącko]*:

- Kościół Parafialny Pw. Św. Jana Chrzciciela w Łącku z 1728 r. Zgodnie z lokalną legendą materiał do budowy kościoła pochodzi z rozebranego zameczku Zyndrama z Maszkowic, znanego z bitwy pod Grunwaldem. W kościele znajduje się kamienna chrzcielnica z 1493 r.
- **Kościół parafialny p.w. Narodzenia NMP w Jazowsku z 1726 r.**
- **Budynek mieszkalny nr.76, drew., 4ćw. XIX w. (Jazowsko)**
- **Budynek mieszkalny nr.86, drewn.,4 ćw. XIX w (Jazowsko)**
- **Budynek mieszkalny nr.125, drewn.,4 ćw. XIX w (Jazowsko)**
- **Budynek mieszkalny nr.174., drew., 1934r (Jazowsko)**
- Grodzisko w Maszkowicach - Grodzisko o dużej wartości poznawczej, związane z epoką brązu i użytkowane również w epoce żelaza, oraz z kulturą łużycką z elementami kultur południowych /pilińskiej, otomani/. Jako unikalna forma terenowa musi być bezwzględnie chroniona przed zniszczeniem /oranie wałów, rozkopywanie/.
- Grodzisko w Zabrzeży - Grodzisko nosi ślady osadnictwa z epoki brązu /kultura łużycka/ powstałe najprawdopodobniej we wczesnym średniowieczu z udokumentowanym osadnictwem z wieku XIII i XIV. Jako unikalna forma terenowa wymaga ochrony przed zniszczeniem substancji zabytkowej.
- Plac Św. Floriana i studnia w Łącku
- Izba Regionalna
- Obelisk na górze Zyndrama w Maszkowicach
- Drewniany kościół parafialny pod wezwaniem św. Marcina w Czarnym Potoku z 1400 r. W ołtarzu głównym jest obraz Matki Bożej Bolesnej zwany Pietą z 1644 r.
- Kapliczka skrzynkowa na lipie w ogrodzeniu kościoła w Czarnym Potoku
- Kapliczka murowana 4 ćw. XIX w. obok zabudowań w Czarnym Potoku
- Kapliczka, mur.4 ćw. XIX w. w Czerńcu obok zabudowań
- Kapliczka mur. 4 ćw. XIX w. w Kiczni
- Kaplica cmentarna w Łącku drewniana, poł. XIX w.
- Kapliczka, krzyż z figurą Chrystusa, mur 1914 w Łącku ul. Ks. Piaskowego
- Krzyż z figurą Chrystusa ul. Zyndrama w Łącku
- Kapliczka w Łącku mur. XIX ul. Zyndrama
- Kapliczka słupowa w Maszkowicach kam 4 ćw. XIX przy drodze do Nowego Sącza
- Kapliczka w Obidzy mur. 4 ćw. XIX w. obok zabudowań
- Kapliczka w Woli Piskulinej mur. XVIII w. obok zabudowań
- Kapliczka słupowa w Zabrzeży kam. 4 ćw. XIX w. przy drodze do Kamienicy
- Kapliczka w Zagorzynie mur. 4 ćw. XIX przy drodze do Łącka
- Kapliczka w Zagorzynie słupowa kam. 1870 r. przy szkole podstawowej
- Krzyż kamienny w Zagorzynie 1889, przy zabudowaniach.

Turystyka

O wyjątkowości i potencjale turystycznym miejscowości Jazowsko decyduje położenie w malowniczej dolinie Dunajca w otoczeniu gór i licznych lasów. Stwarza to doskonałe warunki do aktywnego wypoczynku, turystyki pieszej, rowerowej czy zdrowotnej.

Przez obszar Gminy Łącko prowadzą następujące, znakowane szlaki turystyczne *[Źródło: http://www.lacko.pl/szlaki-turystyczne-lacko.html, data edycji 23.10.2015]:*

- żółty: Modyń (1032m) - Kicznia - Łącko - przeprawa łodzią przez Dunajec - Łąckie Zawodzie - Suchy Groń (945 m) - Dzwonkówka (984 m). Czas przejścia: 7 godz., punkt do GOT: 17/9;
- zielony: Jazowsko - Łazy Brzyńskie - Kamień św. Kingi - Przehyba (1175 m). Czas przejścia: 3 godz., punkt do GOT: 29/29;
- zielony: "Szlak Kwitnącej Jabłoni": Łącko - Czarny Potok - Rogi - Podegrodzie – Gostwica - Brzezna - Trzetrzewina - Wysokie - Krasne Potockie - Chomranice - rez. "Białowodzka Góra" - Tęgoborze - Przełęcz św. Justa. Czas przejścia: 11 godz., punkt do GOT: 42/41;

Znajdziemy tu również malownicze szlaki rowerowe, które jednak nie są oficjalnie wytyczone i nie spełniają standardów trasy rowerowej *[Źródło: http://www.lacko.pl/szlaki-rowerowe-lacko.html, data edycji 23.10.2015]:*

- **Trasa z Zarzecza**
  Zarzecze - Łąckie Wyrobiska – Jaworzynka – Cebulówka – Brzyna - Jazowsko
  Długość trasy - 14 km, szlak czerwony
- **Trasa z Brzyny**
  Brzyna – Lipówki – Kretówki - Podwilcze – Obidza – Opalanka - Jazowsko
  Długość trasy - 8 km, szlak niebieski
- **Trasa z Jazowska**
  Jazowsko – Jastrzębówka - Na Potokach – Sopatowice – Kabatki – Skoczniówka - Łazy Brzyńskie - Jazowsko
  Długość trasy - 8 km, szlak zielony
- **Trasa z Zarzecza**
  Zarzecze - Łąckie Wyrobiska - Zawodzie Łąckie - Jazowsko
  Długość trasy - 13 km, szlak czerwony
- **Trasa z Zabrzeży**
  Zabrzeż - Boczów - Wójciki - Jaworze - Kluczniki - Zabrzeż Koniec Wsi
  Długość trasy - 7 km, szlak brązowy
- **Trasa z Zabrzeży**
  Zabrzeż Koniec Wsi - Rydze - Jaworów - Biały Potok - Paproć Wyżnia - Byniowa
  Długość trasy - 5 km, szlak brązowy
- **Trasa z Byniowa**
  Byniowa - Czerniec
  Długość trasy- 4 km, szlak zielony
- **Trasa z Byniowa**
  Byniowa - Zagorzyn
  Długość trasy- 3 km, szlak zielony
- **Trasa z Łącka**
  Łącko - Jeżowa - Byniowa
  Długość trasy - 4 km, szlak czarny
- **Trasa z Łącka**
  Łącko - Zagorzyn - Wola Piskulina - Wola Kosnowa - Dudówki - Tomaszki - Zagrodniki - Pod

Modyń - Modyń
Długość trasy - 14 km, szlak czerwony

- **Trasa z Łącka**
  Łącko - Kicznia - G. Klończyk - Wyrobiska - Modyń
  Długość trasy - 12 km, szlak niebieski
- **Trasa z Kiczni**
  Kicznia - Osiki - Czarny Potok - Szczereż - Gruszów - Jazowsko
  Długość trasy - 16 km, szlak zielony
- **Trasa z Łącka**
  Łącko - Kiczonki - Pożogi - Czarny Potok - Wolaki - Łącko
  Długość trasy - 10 km, szlak żółto-zielony
- **Trasa ze Szczereża**
  Szczereż - Padowa - Maszkowice
  Długość trasy - 5 km, szlak żółto-niebieski
- **Trasa ze Szczereża**
  Szczereż - Podewzorze - Jazowsko
  Długość trasy - 5 km, szlak żółto-czerwony
- **Trasa z Zagorzyna**
  Zagorzyn - G. Skalica - Łazy - Podpiechówka - Browary
  Długość trasy - 7 km, szlak żółty
- **Trasa z Zakicznia**
  Zakicznie - Długa Łąka - Wola Kosnowa
  Długość trasy - 2.1 km, szlak
- **Trasa z Zakicznia**
  Zakicznie - Długa Łąka - Dąbrowa - Bukówki
  Długość trasy - 2.5 km, szlak

Beskid Sądecki – szlaki czerwone

- Zarzecze - Łąckie Wyrobiska - Jaworzynka - Cebulówka - Brzyna - Jazowsko [14 km]
- Brzyna - Lipówki - Kretówki - Podwilcze - Obidza - Opalanka - Jazowsko [8 km]
- Jazowsko - Jastrzębiówka - Na Potokach - Sopatowiec - Kabatki - Skoczniówka - Łazy Brzyńskie - Jazowsko [8 km]
- Zarzecze - Łąckie Wyrobiska - Zawodzie Łąckie - Jazowsko [13 km]

Beskid Wyspowy – szlaki granatowe

- Zabrzeż Koniec Wsi - Rydze - Jaworów - Biały Potok - Paproć Wyżnia - Byniowa [5 km]
- Byniowa - Czerniec [4 km]
- Byniowa - Zagorzyn [3 km]
- Łącko - Jeżowa - Byniowa [4 km]
- Łącko - Zagorzyn - Wola Piskulina - Wola Kosnowa - Dudówki - Tomaszki - Zagrodniki - Pod Modyń - Modyń [14 km]
- Łącko - Kicznia - G. Klończyk - Wyrobiska - Modyń [12 km]
- Kicznia - Osiki - Czarny Potok - Szczereż - Gruszów -Jazowsko [16 km]
- Łącko - Kiczonki - Pożogi - Czarny Potok - Wolaki - Łącko [10 km]
- Szczereż - Padowa - Maszkowice [5 km]
- Szczereż - Podewzorze - Jazowsko [5 km]
- Zagorzyn - G. Skalica - Łazy - Podpiechówka - Browary [7 km]

Gorce

- Zabrzeż - Boczów - Wójciki - Jaworze - Kluczniki - Zabrzeż Koniec Wsi [7 km]

Istnieje możliwość przedłużenia trasy na Twarogi ze zjazdem do Ochotnicy Centrum lub Młynne.

Niebagatelną atrakcję gminy stanowi również jedyny w Polsce sztuczny tor kajakowy do sportu wyczynowego. Znajduje się on w korycie Dunajca w Zabrzeży – Wietrznicach. Odbywają się tu treningi kadry narodowej seniorów i juniorów. Na torze tym możliwa jest organizacja międzynarodowych zawodów w kajakarstwie górskim jak Mistrzostwa Europy czy Mistrzostwa Świata. *[Źródło: http://www.lacko.pl/kajakarstwo.html, data edycji 23.10.2015]*

Według raportu „*Badanie ruchu turystycznego w Województwie Małopolskim w 2014 roku*" opracowanym na zlecenie Urzędu Marszałkowskiego Województwa Małopolskiego właśnie Województwo Małopolskie plasuje się na drugim miejscu pod względem liczby turystów korzystających tu z noclegów – aż 14,9% w skali kraju. W czterech typach respondentów (goście i turyści krajowi oraz goście i turyści zagraniczni) dominującymi celami podróży do Małopolski są: wypoczynek, zwiedzanie zabytków i turystyka aktywna (w tym narciarstwo i wędrówki piesze). Do głównych atrakcji regionu góry (w tym Tatry, Pieniny i Beskidy) wskazało odpowiednio 10,3% turystów krajowych i 5,9% turystów zagranicznych. Turyści ogólnie do mocnych stron Małopolski zaliczają bogactwo przyrodnicze (63,% odwiedzających), dużą liczbę i unikatowy charakter zabytków (wskazywane przez co trzeciego odwiedzającego) i zróżnicowaną ofertę atrakcji (ok 20% badanych). Do słabych stron zaliczają głównie infrastrukturę drogową (niemal połowa wszystkich wskazanych słabych stron), w tym zły stan dróg, korki na drogach i złe połączenia z innymi regionami.

3.5 Podsumowanie diagnozy

Jak wynika z powyższych danych Gmina Łącko tak jak i cały obszar Powiatu Nowosądeckiego znajduje się w trudnej sytuacji społeczno – gospodarczej, co wskazuje na konieczność podejmowania kompleksowych działań w zakresie rewitalizacji obszarów zdegradowanych. O konieczności prowadzenia działań rewitalizacyjnych w poszczególnych miejscowościach Gminy Łącko wskazują dane skompensowane w poniższej tabeli:

Tabela 12. Wartości wskaźników opracowanych na podstawie diagnozy ilościowej dla poszczególnych miejscowości Gminy Łącko (wg danych za 2014 - 2015).

Wskaźnik	Brzyna	Czarny Potok	Czerniec	Jazowsko	Kadcza	Kicznia	Łazy Brzyńskie	Łącko	Maszkowice	Obidza	Szczereż	Wola Piskulina	Wola Kosnowa	Zabrzeż	Zagorzyn	Zarzecze	Razem Gmina
CZYNNIKI SPOŁECZNE																	
Poziom bezrobocia (liczba zarejestrowanych bezrobotnych w stosunku do liczby ludności obszaru miejscowości) - dane za 2015 r.	4,7%	3,5%	3,1%	5,9%	3,9%	4,0%	5,6%	3,8%	5,3%	6,5%	2,7%	3,5%	4,8%	3,2%	2,6%	4,1%	**4,3%**
- w skali gminy - dane za 2015 r.	4,7%	3,3%	3,3%	14,0%	5,9%	4,7%	4,0%	16,6%	8,5%	13,7%	2,1%	2,1%	5,0%	5,4%	3,7%	3,1%	**100,0%**
Poziom długotrwałego bezrobocia (liczba zarejestrowanych bezrobotnych w stosunku do liczby ludności obszaru miejscowości) - dane za 2015 r.	2,1%	0,8%	1,6%	2,0%	2,0%	1,1%	3,4%	1,6%	0,9%	2,6%	1,1%	0,7%	1,6%	1,6%	1,0%	1,3%	**1,6%**
- w skali gminy - dane za 2015 r.	5,6%	1,9%	4,5%	12,4%	7,9%	3,4%	6,4%	18,4%	3,7%	14,6%	2,2%	1,1%	4,5%	7,1%	3,7%	2,6%	**100,0%**
poziom ubóstwa i wykluczenia (osoby korzystające z pomocy społecznej ze względu na ubóstwo w stosunku do liczby ludności obszaru miejscowości)	4,6%	3,8%	3,6%	5,3%	1,8%	11,7%	3,6%	1,6%	11,0%	9,2%	9,7%	9,5%	6,1%	4,8%	4,6%	8,5%	**5,6%**
- w skali gminy	3,5%	2,8%	3,0%	9,8%	2,1%	10,7%	2,0%	5,6%	13,7%	15,2%	5,8%	4,5%	5,0%	6,4%	5,1%	5,0%	**100,0%**

poziom bezradności w sprawach opiekuńczo-wychowawczych (osoby korzystające z pomocy społecznej ze względu na bezradnośćw stosunku do liczby ludności obszaru miejscowości)	0,9%	0,2%	1,5%	0,7%	0,3%	0,8%	1,2%	0,5%	0,5%	1,2%	0,7%	0,2%	1,5%	0,4%	0,5%	0,8%	**0,7%**
- w skali gminy	5,2%	0,9%	9,5%	9,5%	2,6%	6,0%	5,2%	14,7%	5,2%	15,5%	3,4%	0,9%	9,5%	4,3%	4,3%	3,4%	**100,0%**
poziom uzależnienia od alkoholu (osoby korzystające z pomocy społecznej ze względu na alkoholizmw stosunku do liczby ludności obszaru miejscowości)	0,0%	0,2%	0,0%	0,0%	0,0%	0,5%	0,0%	0,1%	0,0%	0,1%	0,2%	0,2%	0,0%	0,0%	0,0%	0,0%	**0,1%**
- w skali gminy	0,0%	9,1%	0,0%	0,0%	0,0%	36,4%	0,0%	27,3%	0,0%	9,1%	9,1%	9,1%	0,0%	0,0%	0,0%	0,0%	**100,0%**
poziom niepełnosprawności (osoby korzystające z pomocy społecznej ze względu na niepełnosprawność w stosunku do liczby ludności obszaru miejscowości)	1,3%	1,4%	2,0%	2,5%	1,2%	2,7%	1,4%	0,9%	5,9%	5,1%	7,5%	3,2%	1,8%	0,9%	1,1%	3,6%	**2,4%**
- w skali gminy	2,3%	2,3%	3,8%	10,4%	3,3%	5,6%	1,8%	7,1%	16,7%	19,4%	10,4%	3,5%	3,3%	2,8%	2,8%	4,8%	**100,0%**

liczba ludności w wieku poprodukcyjnym	93	96	70	189	112	75	66	328	116	172	63	46	62	158	100	70	**1816**
udział ludności w wieku poprodukcyjnym	13,1%	15,0%	9,6%	11,3%	10,4%	8,9%	13,3%	10,6%	10,4%	11,4%	11,6%	10,8%	8,4%	13,3%	10,0%	12,9%	**11,1%**
- w skali gminy	5,1%	5,3%	3,9%	10,4%	6,2%	4,1%	3,6%	18,1%	6,4%	9,5%	3,5%	2,5%	3,4%	8,7%	5,5%	3,9%	**100,0%**
CZYNNIKI TECHNICZNE																	
liczba budynków wybudowanych przed 1989r	276	132	117	250	195	121	0	571	183	321	86	63	118	228	156	118	**2935**
- w stosunku do liczby ludności	38,9%	20,7%	16,0%	14,9%	18,2%	14,4%	0,0%	18,4%	16,3%	21,2%	15,9%	14,8%	16,0%	19,1%	15,5%	21,8%	**18,0%**
- w skali gminy	9,4%	4,5%	4,0%	8,5%	6,6%	4,1%	0,0%	19,5%	6,2%	10,9%	2,9%	2,1%	4,0%	7,8%	5,3%	4,0%	**100,0%**
liczba budynków wybudowanych po 1989 r.	23	53	78	209	106	66	146	365	92	123	43	40	73	170	127	55	**1769**
- w stosunku do liczby ludności	3,2%	8,3%	10,7%	12,5%	9,9%	7,8%	29,5%	11,8%	8,2%	8,1%	7,9%	9,4%	9,9%	14,3%	12,6%	10,1%	**10,8%**
- w skali gminy	1,3%	3,0%	4,4%	11,8%	6,0%	3,7%	8,3%	20,6%	5,2%	7,0%	2,4%	2,3%	4,1%	9,6%	7,2%	3,1%	**100,0%**
CZYNNIKI GOSPODARCZE																	
niski wskaźnik aktywności gospodarczej (zarejestrowana działalność gosp. ogółem w stosunku do liczby ludności obszaru miejscowości)	282,1%	329,2%	535,0%	399,8%	289,2%	249,7%	444,4%	650,4%	258,9%	310,6%	332,7%	399,1%	434,8%	41,9%	288,6%	239,9%	**375,1%**
- w skali gminy	3,3%	3,4%	6,4%	10,9%	5,1%	3,4%	3,6%	33,0%	4,7%	7,7%	2,9%	2,8%	5,2%	0,8%	4,7%	2,1%	**100,0%**
niski wskaźnik aktywności gospodarczej (zarejestrowana nowa działalność	0,0%	0,5%	0,8%	0,7%	0,5%	0,5%	0,6%	0,8%	0,3%	0,3%	0,4%	0,9%	0,7%	0,6%	0,2%	0,6%	**0,5%**

gospodarcza w danym roku w stosunku do liczby ludności obszaru miejscowości)																	
- w skali gminy	0,0%	3,4%	6,8%	12,5%	5,7%	4,5%	3,4%	29,5%	3,4%	4,5%	2,3%	4,5%	5,7%	8,0%	2,3%	3,4%	**100,0%**
CZYNNIKI ŚRODOWISKOWE																	
liczba mieszkań niewyposażonych w wodociąg	299	53	86	391	301	187	59	170	192	444	48	103	191	398	283	173	**3378**
- w liczbie budynków	100,0%	28,6%	44,1%	85,2%	100,0%	100,0%	40,4%	18,2%	69,8%	100,0%	37,2%	100,0%	100,0%	100,0%	100,0%	100,0%	**71,8%**
- w skali gminy	8,9%	1,6%	2,5%	11,6%	8,9%	5,5%	1,7%	5,0%	5,7%	13,1%	1,4%	3,0%	5,7%	11,8%	8,4%	5,1%	**100,0%**
liczba mieszkań niewyposażonych w kanalizację	299	185	85	214	301	42	146	271	275	444	129	99	190	370	108	173	**3331**
- w liczbie budynków	100,0%	100,0%	43,6%	46,6%	100,0%	22,5%	100,0%	29,0%	100,0%	100,0%	100,0%	96,1%	99,5%	93,0%	38,2%	100,0%	**70,8%**
- w skali gminy	9,0%	5,6%	2,6%	6,4%	9,0%	1,3%	4,4%	8,1%	8,3%	13,3%	3,9%	3,0%	5,7%	11,1%	3,2%	5,2%	**100,0%**

Legenda: pola oznaczona na czerwono w poszczególnych miejscowościach osiągają wskaźnik niższy (gorszy) niż średnia dla Gminy Łącko.

Powyższa dogłębna analiza wskaźnikowa obrazuje jak duże problemy w sferze społecznej, gospodarczej, środowiskowej i technicznej występują w poszczególnych solectwach Gminy Łącko, a co za tym idzie na całym jej obszarze. Kumulacja negatywnych czynników wskazuje na konieczność objęcia danego obszaru kompleksowym wsparciem rewitalizacyjnym, co pozwoli na likwidacje lub zminimalizowanie danego problemu.

IV. Ocena mocnych i słabych stron Jazowska – Analiza SWOT

Analiza SWOT jest jedną z podstawowych metod analizy strategicznej. Jej nazwa jest akronimem angielskich słów *strengths* (mocne strony), *weaknesses* (słabe strony), *opportunities* (szanse potencjalne lub zaistniałe w otoczeniu), *threats* (zagrożenia prawdopodobne lub istniejące w otoczeniu). W czasie klasyfikacji zjawisk brana była pod uwagę ich wielostronność, w związku z czym niektóre z nich zostały przyporządkowane kilkakrotnie.

Dla potrzeb niniejszej analizy za zjawiska pozytywne uznawano:
- Źródło sławy
- Pozytywny trend
- Niewykorzystany zasób
- Przedmiot dumy

Za zjawiska negatywne z kolei uznawano:
- Brak lub nadmiar czegoś
- Zastój
- Nieefektywność
- Uciążliwość

Tabela 13. Analiza mocnych i słabych stron wsi Jazowsko.

MOCNE STRONY	SŁABE STRONY
▪ Dobre warunki do rozwoju różnych form turystyki - atrakcyjne walory przyrodnicze, turystyczne i kulturowe ▪ Brak przemysłu ciężkiego czy wydobywczego, który mógłby negatywnie wpływać na środowisko naturalne ▪ Obszar gminy cenny przyrodniczo, dlatego też część jej powierzchni jest objęta Programem Natura 2000 ▪ Umiejętność dbania o kulturę i tradycję lokalną ▪ Silnie rozwinięte tradycje sadownicze ▪ Umiejętność mieszkańców do zrzeszania się – np. Sądecka Grupa Producentów Owoców i Warzyw „Owoc Łącki" Sp. z o. o. ▪ Produkty lokalne – „Śliwowica Łącka" i „Jabłka łąckie" ▪ Stale rosnąca liczba przedsiębiorstw ▪ Dostępność komunikacyjna – dzięki drogom wojewódzkim Nowy Sącz - Nowy Targ, powiatowym i gminnym ▪ Niewielka odległość do Nowego Sącza ▪ Szkolnictwo na wysokim poziomie ▪ Potencjał demograficzny ▪ Rozwój współpracy transgranicznej z gminami Słowacji ▪ Brak zagrożenia powodziowego ▪ Aktywne władze samorządowe, aktywni liderzy	▪ Niewystarczająca baza turystyczna ▪ Słaba infrastruktura ruchu turystycznego, niewystarczające wyposażenie budynków świadczących usługi turystyczne, brak pól namiotowych ▪ Brak terenów zagospodarowanych na potrzeby rekreacji i wypoczynku, słaba baza rekreacyjna ▪ Brak publicznych punktów dostępu do Internetu ▪ Zbyt mała oferta zajęć pozalekcyjnych i kulturalnych dla dzieci i młodzieży ▪ Zły stan techniczny dróg, brak chodników, oświetlenia, miejsc parkingowych ▪ Układ komunikacyjny nieodpowiadający dzisiejszym potrzebom mieszkańców ▪ Rozdrobnienie gospodarstw rolnych i słabe ich powiązanie z rynkiem ▪ Brak zdecydowanych i skoordynowanych działań mających na celu kompleksową promocję wsi ▪ Niedoinwestowana infrastruktura techniczna ▪ Ubóstwo społeczne ▪ Niska aktywność społeczno - gospodarcza ludności ▪ Niski poziom wykształcenia ludności ▪ "Wypływ" młodzieży ▪ Małe zasoby kapitałowe w gminie ▪ Brak inwestorów strategicznych ▪ Zły stan techniczny obiektów użyteczności publicznej

	▪ Zły stan techniczny infrastruktury dla działalności przedszkola publicznego

Tabela 14. Analiza szans i zagrożeń dla wsi Jazowsko

SZANSE	ZAGROŻENIA
• Stan i walory środowiska naturalnego umożliwiające rozwój różnych form turystyki i agroturystyki • Ogólnopolska i ogólnoświatowa moda na prowadzenie zdrowego stylu życia i uprawiania sportów • Rosnące zainteresowanie ludności z dużych aglomeracji na posiadanie/wynajmowanie domków letniskowych w odosobnieniu; spędzanie urlopu w zgodzie z naturą • Dostępność komunikacyjna – dzięki drogom wojewódzkim Nowy Sącz - Nowy Targ, • Bogate tradycje związane z kulturą, folklorem, rękodziełem • Rozwinięte sadownictwo • Potencjał przetwórczy owoców i warzyw dzięki zawiązaniu się Sądeckiej Grupy Producentów Owoców i Warzyw „Owoc Łącki" • Coroczne imprezy (Święto Kwitnącej Jabłoni, Święto Owocobrania) promujące całą gminę Łącko • Możliwość wykorzystania środków unijnych na rozwój zasobów ludzkich, przedsiębiorczości oraz potencjału społeczno-gospodarczego • Powszechna telefonizacja i dostęp do Internetu • Rozwój agroturystyki, • Utworzenie terenów rekreacyjno- turystycznych, • Pobudzanie aktywności mieszkańców poprzez dokształcanie społeczeństwa – szkolenia, kursy, • Integracja z sąsiednimi sołectwami i gminami.	• Wzrost zanieczyszczenia środowiska naturalnego w związku z rosnącym ruchem drogowym • Brak partycypacji społecznej w zakresie planowania i realizacji projektów • Nieufność społeczeństwa i bierność w stosunku do planowanych inicjatyw społecznych i gospodarczych • Nieuzyskanie dofinansowania ze źródeł zewnętrznych na przeprowadzenie planowanych przedsięwzięć • Wzrost bezrobocia a co za tym idzie wzrost patologii społecznych i degradacja młodego pokolenia • Częste zmiany w prawie • Odpływ części młodych mieszkańców do miast • Brak koniunktury w rolnictwie • Brak środków własnych do współfinansowania projektów.

V. Komplementarność z programami/ działaniami/ dokumentami strategicznymi dotyczącymi rozwoju wsi i regionu

5.1 Programy Krajowe

Polska 2030 Trzecia fala nowoczesności Długookresowa Strategia Rozwoju Kraju.

Polska 2030 Trzecia fala nowoczesności Długookresowa Strategia Rozwoju Kraju –dokument określający główne trendy, wyzwania oraz koncepcję rozwoju kraju w perspektywie długookresowej, przyjęty przez Radę Ministrów w dniu 5 lutego 2013 r. Głównym celem dokumentu jest wytyczenie i charakterystyka działań skierowanych ku poprawie, jakości życia Polaków i rozwoju Polski na tle Unii Europejskiej. Założeniem strategii jest przezwyciężenie kryzysu finansowego w możliwie najkrótszym czasie oraz wzrost gospodarczy kraju.

Plan Odnowy Miejscowości Jazowsko jest zgodny z następującymi celami w obszarze konkurencyjności i innowacyjności gospodarki:

- ✓ Cel 3 Poprawa dostępności i jakości edukacji na wszystkich etapach oraz podniesienie konkurencyjności nauki;
- ✓ Cel 4 Wzrost wydajności i konkurencyjności gospodarki
- ✓ Cel 6 Rozwój kapitału ludzkiego poprzez wzrost zatrudnienia i stworzenie „workfare state";
- ✓ Cel 8 Wzmocnienie mechanizmów terytorialnego równoważenia rozwoju dla rozwijania i pełnego wykorzystania potencjałów regionalnych, Kierunki interwencji:
  - Stworzenie warunków sprzyjających tworzeniu pozarolniczych miejsc pracy na wsi i zwiększaniu mobilności zawodowej na linii obszary wiejskie – miasta;
  - Zrównoważony wzrost produktywności i konkurencyjności sektora rolno-spożywczego zapewniający bezpieczeństwo żywnościowe oraz stymulujący wzrost pozarolniczego zatrudnienia i przedsiębiorczości na obszarach wiejskich;
  - Zwiększenie stopnia dyfuzji połączeń wieś-miasto w celu dynamizowania rozwoju zarówno terenów miejskich, jak też obszarów wiejskich
- ✓ Cel 11 Wzrost społecznego kapitału rozwoju, Obszar Efektywności i sprawności państwa: Kapitał społeczny.

Strategia Rozwoju Kraju 2020.

Dokument wyznacza najważniejsze zadania państwa, których realizacja przyczyni się do szybszego i bardziej zrównoważonego rozwoju kraju i poprawy, jakości życia ludności poprzez wzmocnienie potencjałów gospodarczych, instytucjonalnych i społecznych. Główne działania obejmują trzy obszary: sprawne i efektywne państwo, konkurencyjną gospodarkę oraz spójność społeczną i gospodarczą.

- ✓ Obszar strategiczny: Sprawne i efektywne państwo, Cel 3 Wzmocnienie warunków sprzyjających realizacji indywidualnych potrzeb i aktywności obywateli, kierunek: rozwój kapitału społecznego.
- ✓ Obszar strategiczny: Konkurencyjna gospodarka, Cel 4 Rozwój kapitału ludzkiego, kierunki interwencji: zwiększenie aktywności zawodowej oraz poprawa jakości kapitału ludzkiego.
- ✓ Obszar strategiczny: Spójność społeczna i terytorialna, Cel 1 Integracja społeczna, kierunki interwencji: zwiększenie aktywności osób wykluczonych i zagrożonych wykluczeniem społecznym oraz zmniejszenie ubóstwa w grupach najbardziej zagrożonych.

Krajowa Strategia Rozwoju Regionalnego 2010-2020, Regiony, Miasta, Obszary Wiejskie.

Kompleksowy średniookresowy dokument strategiczny odnoszący się do prowadzenia polityki rozwoju społeczno-gospodarczego kraju w ujęciu wojewódzkim.

Cel główny: Efektywne wykorzystywanie specyficznych regionalnych i innych terytorialnych potencjałów rozwojowych dla osiągania celów rozwoju kraju –wzrostu, zatrudnienia i spójności w horyzoncie długookresowym.

Cel 2. Budowanie spójności terytorialnej i przeciwdziałanie marginalizacji obszarów problemowych („spójność").

Koncepcja Przestrzennego Zagospodarowania Kraju 2030.

Dokument określający zasady ładu przestrzennego w Polsce. Koncepcja Przestrzennego Zagospodarowania Kraju jest najważniejszym dokumentem strategicznym w kwestii zagospodarowania przestrzennego kraju. Został on stworzony w celu zapewnienia efektywnego wykorzystania jego przestrzeni. Dokument zawiera cele i kierunki działań służące takiemu planowaniu przestrzennemu, który pozwoli na wzrost społeczno-gospodarczy państwa. Cele określone w dokumencie to:

- ✓ Podwyższenie konkurencyjności głównych ośrodków miejskich Polski w przestrzeni europejskiej poprzez ich integrację funkcjonalną przy zachowaniu policentrycznej struktury systemu osadniczego sprzyjającego spójności.
- ✓ Poprawa spójności wewnętrznej i terytorialne równoważenie rozwoju kraju poprzez promowanie integracji funkcjonalnej, tworzenie warunków dla rozprzestrzeniania się czynników rozwoju, wielofunkcyjny rozwój obszarów wiejskich oraz wykorzystywanie potencjału wewnętrznego wszystkich terytoriów.
- ✓ Poprawa dostępności terytorialnej kraju w różnych skalach przestrzennych poprzez rozwijanie infrastruktury transportowej i telekomunikacyjnej.
- ✓ Kształtowanie struktur przestrzennych wspierających osiągnięcie i utrzymanie wysokiej jakości środowiska przyrodniczego i walorów krajobrazowych Polski.
- ✓ Zwiększanie odporności struktury przestrzennej kraju na zagrożenia naturalne i utraty bezpieczeństwa energetycznego oraz kształtowanie struktur przestrzennych wspierających zdolności obronne państwa.
- ✓ Przywrócenie i utrwalanie ładu przestrzennego.

5.2 Programy Regionalne i Subregionalne

Strategia Rozwoju Województwa Małopolskiego na lata 2011-2020.

Dokumentem będącym podstawą programowania rozwoju województwa, a pośrednio także rozwoju poszczególnych powiatów i gmin województwa, jest strategia rozwoju. Celem głównym strategii jest: Efektywne wykorzystanie potencjałów regionalnej szansy dla rozwoju gospodarczego oraz wzrost spójności społecznej i przestrzennej Małopolski w wymiarze regionalnym, krajowym i europejskim.

- ➢ Obszar 2 Kierunki polityki rozwoju; Dziedzictwo i przemysły czasu wolnego:
  Ochrona małopolskiej przestrzeni kulturowej m in. poprzez ochronę, rozwój i uporządkowanie systemu obszarów chronionych, zapobieganie degradacji i ochronę zasobów dziedzictwa przyrodniczego regionu, stworzenie systemu oraz procedur zarządzania dziedzictwem przyrodniczym, zintegrowaną ochronę krajobrazu kulturowego i środowiska przyrodniczego, szczególnie w zakresie wysokiego poziomu estetycznego otoczenia i ładu przestrzennego.
- ➢ Obszar 5 Kierunki polityki rozwoju; Rozwój miast i terenów wiejskich:

- ✓ 5.2. Rozwój gospodarczy małych i średnich miast oraz terenów wiejskich m.in. poprzez aktywizację gospodarczą obszarów wiejskich o funkcjach rolniczych w zakresie wsparcia dla rozwoju ekologicznego rolnictwa i przetwórstwa oraz marketingu wysokiej jakości produktów żywności regionalnej.
- ✓ 5.3. Funkcjonalne zarządzanie przestrzenią na poziomie lokalnym, w tym poprzez zabieganie o wdrożenie instrumentów regulacyjnych i planistycznych służących właściwemu gospodarowaniu na obszarach górskich i chronionych.

➢ Obszar 6 Kierunki polityki rozwoju; Bezpieczeństwo ekologiczne, zdrowotne i społeczne 6.1. Poprawa bezpieczeństwa ekologicznego oraz wykorzystanie ekologii dla rozwoju Małopolski, obejmująca m. in. działania w zakresie: ochrony zasobów wodnych, poprawy jakości powietrza, ochrony środowiska przed hałasem komunikacyjnym, komunalnym, przemysłowym, minimalizacji oddziaływania promieniowania elektromagnetycznego, prawidłowej gospodarki odpadami, przeciwdziałanie występowaniu i minimalizowanie skutków negatywnych zjawisk atmosferycznych, geodynamicznych i awarii przemysłowych, działania w zakresie ochrony i zachowania środowiska przyrodniczego, rozwój regionalnej polityki energetycznej, w tym w zakresie energii odnawialnej, prowadzenie edukacji społeczeństwa w zakresie ochrony środowiska oraz kształtowania i promocji postaw proekologicznych.

Strategia Rozwoju Polski Południowej w obszarze województwa Małopolskiego i Śląskiego do roku 2020.

Rozwój Polski Południowej powinien obejmować całość obszaru województw małopolskiego i śląskiego oraz uwzględniać zasadę zrównoważonego rozwoju miast i obszarów wiejskich. Wewnętrzne zróżnicowanie makroregionu stwarza możliwości dla generowania licznych i urozmaiconych projektów współpracy, łączących obszary i podmioty o podobnych problemach, aspiracjach czy potencjałach.

Niniejszy dokument jest zgodny z następującymi zapisami Strategii:

- ➢ Cel główny - Polska Południowa nowoczesnym i atrakcyjnym regionem Europy;
- ➢ Cel II strategiczny – polska południowa przestrzenią partnerskiej współpracy na rzecz efektywnego wykorzystania możliwości rozwojowych;

  Kierunki interwencji:
  - ✓ Współpraca podmiotów nakierowana na rozwijanie kapitału ludzkiego makroregionu;
  - ✓ Wspólne tworzenie sieciowych produktów łączących podmioty i obszary makroregionu;
  - ✓ Infrastrukturalne integrowanie przestrzeni województw;
  - ✓ Rozwijanie współpracy w zakresie ochrony środowiska i zabezpieczenia przed sytuacjami kryzysowymi;
- ➢ Cel III strategiczny - Polska Południowa miejscem przyciągającym ludzi, podmioty i inicjatywy wzmacniające potencjały makroregionu;

  Kierunki interwencji:
  - ✓ 3.1. Tworzenie pakietowych produktów turystycznych wykorzystujących potencjał obydwu województw;

Subregionalny Program Rozwoju (SPR) na lata 2014-2020.

Niniejszy dokument jest zgodny w ramach Program Rozwoju Subregionu Sądeckiego tj.:

Obszar tematyczny 2 - rozwój potencjału gospodarczego subregionu sądeckiego:

2.1. Poprawa warunków dla rozwoju gospodarczego subregionu:

- ✓ strefy aktywności gospodarczej
- ✓ rozwój oferty inwestycyjnej oraz poprawa standardów obsługi inwestorów

- ✓ ośrodki B+R oraz wsparcie innowacyjności, w tym wsparcie rozwoju ośrodka związanego z działalnością w zakresie nowych technologii
- ✓ kształcenie ustawiczne i zawodowe o zasięgu ponadlokalnym

2.2. Poprawa warunków dla rozwoju przemysłów czasu wolnego w subregionie:

- ✓ turystyka uzdrowiskowa i prozdrowotna na bazie uzdrowisk sądeckich oraz innych miejscowości o potencjale uzdrowiskowo-leczniczym
- ✓ turystyka aktywna, rekreacyjna i specjalistyczna, ze szczególnym uwzględnieniem rozwoju infrastruktury sportowej oraz szlaków pieszych, rowerowych i tras biegowych
- ✓ zachowanie i udostępnienie obiektów dziedzictwa kulturowego
- ✓ organizacja imprez kulturalnych
- ✓ wykorzystanie współpracy transgranicznej ze Słowacją dla rozwoju rynku pracy oraz turystyki w strefie przygranicznej

2.3. Rozwój subregionalnego systemu transportowego

- ✓ drogi powiatowe dopełniające regionalny układ drogowy
- ✓ transport publiczny
- ✓ system tras rowerowych w subregionie

Obszar tematyczny 3 - rozwój małych i średnich miast w subregionie sądeckim

3.1. Uzupełnienie deficytów w zakresie lokalnej infrastruktury społecznej:

- ✓ edukacyjnej
- ✓ kulturalnej
- ✓ rekreacyjnej i sportowej
- ✓ ochrony zdrowia
- ✓ opieki nad osobami starszymi

w szczególności na obszarach o najniższej dostępności do usług publicznych

3.2. Pakiet działań dla rozwoju kapitału ludzkiego, komplementarnych wobec działań infrastrukturalnych:

- ✓ wspieranie działań lokalnych instytucji rynku pracy na rzecz zwiększenia zatrudnienia i przeciwdziałania bezrobociu, w tym wsparcie osób pozostających bez zatrudnienia,
- ✓ aktywizacja zawodowa i społeczna osób zagrożonych wykluczeniem społecznym,
- ✓ wsparcie ekonomii społecznej,
- ✓ wsparcie procesów adaptacyjnych i modernizacyjnych, w szczególności doradztwo dla przedsiębiorców,
- ✓ wsparcie lokalnego partnerstwa na rzecz adaptacyjności,
- ✓ wyrównywanie szans edukacyjnych uczniów z grup o utrudnionym dostępie do edukacji oraz zmniejszanie różnic w jakości usług edukacyjnych – szkoły ponadgimnazjalne,
- ✓ wyrównywanie dostępności do usług opieki zdrowotnej.

Strategia Rozwoju Powiatu Nowosądeckiego na lata 2011-2020 Aktualizacja

Niniejszy dokument jest zgodny z następującymi zapisami zaktualizowanej Strategii Rozwoju Powiatu Nowosądeckiego:

- ➢ Misją w której za cel nadrzędny powiatu uznano: *Powiat Nowosądecki obszarem Europy o dużych możliwościach rozwoju.* Zredagowana w taki sposób misja powiatu jest esencją wszystkich społecznych oczekiwań i potrzeb mieszkańców, którzy dążą wraz z władzami powiatu nowosądeckiego do poprawy standardu i jakości życia. Ponadto misja odzwierciedla dążenia do rozwoju przedsiębiorczości i ożywienia gospodarczego tego regionu. Tereny inwestycyjne gmin powiatu nowosądeckiego są najlepszym miejscem na inwestycje i rozwój przedsiębiorczości w celu pobudzenia potencjału w niej drzemiącego.

- Wizją - Powiat nowosądecki – obszarem o bogatej ofercie turystycznej i kulturalnej, zapewniającym mieszkańcom możliwość rozwoju i wysoką jakość życia, atrakcyjnym do prowadzenia działalności gospodarczej.
- Cel strategiczny I: Rozwój gospodarczy powiatu poprzez udoskonalony układ komunikacyjny i sprawną infrastrukturę techniczną o standardzie europejskim oraz stały rozwój przedsiębiorczości gospodarczej i obszarów wiejskich gwarancją wzrostu ekonomicznego regionu;

  Cele operacyjne:

  I.1 Rozwój przedsiębiorczości i inwestycji

  I.2 Usuwanie barier w funkcjonowaniu układu drogowego powiatu w zakresie obsługi komunikacyjnej obszaru oraz dostępności do zewnętrznych połączeń drogowych

  I.3 Rozwój infrastruktury społeczeństwa informacyjnego

  I.4 Rozbudowa gospodarki przestrzennej

  I.5 Rozwój infrastruktury technicznej /wodno-kanalizacyjnej, teleinformatycznej, drogowej/

  I.6 Poprawa stanu środowiska naturalnego

  I.7 Rozwój rolnictwa i terenów wiejskich

  I.8 Tworzenie warunków sprzyjających rozwojowi turystyki, agroturystyki oraz rekreacji i sportu
- Cel strategiczny II: Rozwój sfery społecznej powiatu poprzez wysoki poziom ochrony zdrowia oraz pomocy społecznej, zachowanie bogactwa walorów przyrodniczych i kulturowych powiatu oraz likwidację zjawiska bezrobocia;

  Cele operacyjne:

  II.1 Powiat Nowosądecki jako ośrodek edukacji, propagujący wysoki poziom kształcenia młodzieży oraz mieszkańców powiatu

  II.2 Rozwój kultury i ochrona dziedzictwa kulturowego

  II.3 Sprawnie funkcjonujący system opieki zdrowotnej i społecznej

  II.4 Rozwój ogólnodostępnej infrastruktury sportowej

  II.5 Aktywizacja społeczna i zawodowa osób niepełnosprawnych

  II.6 Przeciwdziałanie bezrobociu
- Cel strategiczny III: Rozwój strefy instytucjonalnej powiatu poprzez wzrost efektywności funkcjonowania administracji publicznej na terenie powiatu oraz stałą jego promocję

  Cele operacyjne:

  III.2 Rozbudowa sprawnego systemu bezpieczeństwa mieszkańców

  III.3 Rozwój współpracy ponadlokalnej i międzynarodowej

  III.4 Promocja Powiatu

Program ochrony środowiska dla powiatu nowosądeckiego na lata 2012-2015 z perspektywą do roku 2019.

Niniejszy dokument jest zgodny z następującymi strategiami działań w zakresie ochrony środowiska dla powiatu nowosądeckiego /Cele do 2019 roku/:

- **Udział społeczeństwa w działaniach na rzecz ochrony środowiska**

  Cel: *Edukacja mieszkańców powiatu nowosądeckiego w zakresie ochrony środowiska oraz kształtowanie i promocja postaw proekologicznych, dostęp do informacji o środowisku;*
- **Uwzględnienie zasad ochrony środowiska w strategiach sektorowych**

  Cel: *Zapewnienie włączenia celów ochrony środowiska do wszystkich sektorowych dokumentów strategicznych i przeprowadzenia oceny wpływu ich realizacji na środowisko przed ich zatwierdzeniem;*
- **Zarządzanie środowiskowe**

Cel: *Promowanie i wsparcie wdrażania systemów zarządzania środowiskowego w jednostkach samorządu terytorialnego i przedsiębiorstwach powiatu nowosądeckiego;*

- **Ochrona przyrody**
  Cel: *Zachowanie walorów i zasobów przyrodniczych powiatu z uwzględnieniem bio- i georóżnorodności;*
- **Racjonalne gospodarowanie zasobami wodnymi, zmniejszanie materiałochłonności i energochłonności**
  Cel: *Wzrost efektywności wykorzystania surowców, wody i energii oraz zapobieganie i ograniczanie powstawania odpadów;*
- **Ochrona wód**

Cel: *Osiągnięcie i utrzymanie dobrego stanu ekologicznego i chemicznego wód;*

5.3 Programy Lokalne

Miejscowy Plan Zagospodarowania Przestrzennego Gminy Łącko.

Niniejszy dokument jest zgodny ze Studium **uwarunkowań i kierunków zagospodarowania przestrzennego Gminy Łącko.**

W zakresie ochrony środowiska i krajobrazu:

1. Obowiązuje utrzymanie wysokich standardów środowiska przyrodniczego, w szczególności czystości wód, powietrza atmosferycznego, gleb.
2. Obowiązuje zakaz przekraczania dopuszczalnych stężeń zanieczyszczeń atmosferycznych, określonych w przepisach szczególnych.
3. Obowiązuje zakaz lokalizacji inwestycji mogących zawsze znacząco oddziaływać na środowisko w zrozumieniu obowiązujących przepisów szczególnych.
4. Obszar objęty planem nie należy do żadnej grupy terenów wymienionych w przepisach szczególnych, dla których są określone dopuszczalne poziomy hałasu.

VI. WIZJA ORAZ CEL GŁÓWNY ROZWOJU MIEJSCOWOŚCI

Wizja:

Jazowsko w 2023 roku to piękna i gościnna wieś małopolski, gdzie współczesność harmonijnie splata się z tradycją lokalną a życzliwości i przyjazna atmosfera społeczności lokalnej w połączeniu z naturalnymi zasobami stwarza niepowtarzalne warunki do życia oraz odwiedzania tej miejscowości.
Bogate środowisko przyrodnicze i kulturowe stanowi dla mieszkańców najwyższą wartość, którą chcą zachować dla przyszłych pokoleń.
Wieś pełni:

- **funkcję rolniczą, na bazie której rozwija agroturystykę i ekoturystykę,**
- **funkcję osadniczą i rekreacyjną dla osób mieszkających i pracujących poza gminą,**
- **jest prężnym ośrodkiem działalności gospodarczej dla rozwoju której wykorzystuje się walory krajobrazowe i kulturowe.**

Jazowsko to miejsce, gdzie poprzez wdrożenie kompleksowych procesów rewitalizacyjnych stało się prężnie rozwijającym się obszarem usług turystycznych.

Celem głównym Planu rozwoju jest przeciwdziałanie marginalizacji wsi Jazowsko poprzez podjęcie kompleksowych działań w zakresie rozwoju poprawa standardu i jakości życia mieszkańców tego obszaru w szczególności poprzez podniesienie atrakcyjności turystycznej i inwestycyjnej wsi, zaspokojenie potrzeb społecznych i kulturalnych mieszkańców oraz rozwój tożsamości i zachowanie dziedzictwa kulturowego wsi.
Cele szczegółowe odnowy wsi:

1. Kształtowanie pozytywnego wizerunku wsi poprzez poprawę estetyki wsi oraz kształtowanie krajobrazu wiejskiego.
2. Rewitalizacja obszarów zdegradowanych poprzez podejmowanie kompleksowych działań w zakresie aktywizacji społecznej i zawodowej mieszkańców, a także zapewnienie dostępu do wysokiej jakości usług publicznych (kultura, edukacja, bezpieczeństwo publiczne).
3. Stymulowanie aktywności zawodowej mieszkańców w sferze rolniczej i pozarolniczej.
4. Stworzenie warunków do samorealizacji dzieci i młodzieży
5. Poprawa warunków spędzania czasu wolnego i rekreacji.
6. Uzupełnienie infrastruktury technicznej wsi.
7. Zwiększenie atrakcyjności inwestycyjnej i turystyczno-rekreacyjnej wsi.

VII. KIERUNKI ROZWOJU MIEJSCOWOŚCI

Po przeprowadzonej diagnozie potrzeb oraz szans rozwoju wsi Jazowsko wskazano na trzy główne kierunki rozwoju:

Kierunek 1 - Budowa i modernizacja infrastruktury technicznej
Kierunek 2 - Rozwój i poprawa stanu infrastruktury społecznej oraz rozwój kulturalno- edukacyjny mieszkańców wsi
Kierunek 3 - Rozwój i poprawa stanu bazy sportowo - turystycznej

Jazowsko leży nad Dunajcem poniżej przełomu rzeki, która przewija się pomiędzy masywem Lubania i lesistym pasem Radziejowej. We wsi znajduje się kościół pod wezwaniem Narodzenia Najświętszej Marii Panny z 1726r. (wyposażenie późnobarokowe). Największym skarbem świątyni jest gotycki tablicowy obraz Matki Bożej z Dzieciątkiem, pochodzący z połowy XVw. W Jazowsku zaczyna się szlak wyjściowy na Przehybę (1175 m n.p.m.) w Paśmie Radziejowej (szlak zielony, ok. 3 h). W Jazowsku działa klub piłki nożnej Budowlani Jazowsko, występujący w nowosądeckiej klasie A. Klub ma także sekcję juniorów starszych, występującą w nowosądeckiej 1 lidze. Obecnie Jazowsko zamieszkuje 1673 mieszkańców. Jazowsko zalicza się do najdynamiczniej rozwijających się miejscowości gminy Łącko, gdzie powstają i rozwijają się zakłady przemysłowe, usługowe oraz rolnictwo. Jednakże jak wynika z przeprowadzonych badań do głównych problemów tej miejscowości zaliczymy m.in. brak miejsc do aktywnego spędzania wolnego czasu oraz brak placu zabaw dla dzieci. Osoby starsze, turyści oraz dzieci nie mają możliwości spędzenia wolnego czasu na świeżym powietrzu, ponieważ infrastruktura tego typu nie występuje w m. Jazowsko. Powoduje to znaczne ograniczenie w zaspakajaniu funkcji społecznych oraz sportowych. Co więcej Jazowsko jest drugą co do wielkości wsią w Gminie Łącko pod względem liczby mieszkańców, co powoduje, iż brak dostępu do podstawowej infrastruktury rekreacyjno- sportowej znacznie ogranicza możliwości spędzania wolnego czasu mieszkańców tej wsi, a także ogranicza szanse dla przyjazdu turystów w te rejony gminy. Kolejnym problemem jest brak miejsca do wspierania aktywności lokalnych –świetlicy wiejskiej. Mieszkańcy Jazowska podczas konsultacji społecznych podkreślali konieczność wyposażenia oraz stworzenia świetlicy wiejskiej wraz z kafejką internetową. Świetlice wiejskie to miejsca spotkań mieszkańców, szczególnie dzieci i młodzieży. Odbywają się w nich zebrania wiejskie, zajęcia kulturalne, rozrywkowe i sportowe, spotkania Kół Gospodyń Wiejskich, liczne imprezy okolicznościowe (m.in. Walentynki, Dzień Matki, Dzień Ojca, Andrzejki, Mikołajki, Choinka, Wieczerza Wigilijna) i plenerowe (kuligi, ogniska, wycieczki). Świetlice te są „kuźnią" nowych pomysłów na atrakcyjne spędzenie czasu. Celem świetlic wiejskich jest także zorganizowanie młodym ludziom czasu. Świetlica w Jazowsku będzie miejscem nauki i zabawy oraz miejscem integracyjnych spotkań. Ponadto będzie to miejsce, gdzie mieszkańcy rozwijają swoje zainteresowania. Kolejnym problemem jest niezadawalający stan dróg, który w związku z rosnącym wskaźnikiem motoryzacji, przestaje odpowiadać obecnym potrzebom komunikacyjnym mieszkańców. Najpilniejsze potrzeby w tym zakresie dotyczą m.in. poprawy stanu nawierzchni dróg, podniesienia bezpieczeństwa ruchu pieszych, modernizacji oświetlenia ulicznego. Dużym deficytem w tej miejscowości jest brak chodników oraz miejsc postojowych, co bezpośrednio wpływa na ograniczenie rozwoju gospodarczego wsi oraz generuje ryzyko licznych wypadków wśród pieszych, zwłaszcza wśród dzieci i młodzieży uczęszczającej do szkoły. W związku z niewystarczającą ilością miejsc parkingowych zmotoryzowani, zmuszeni są parkować na poboczach ulic, co powoduje utrudnienia w komunikacji.

Władze Gminy analizując możliwości w zakresie pozyskania funduszy zewnętrznych na realizację przedsięwzięć prorozwojowych m. Jazowsko zdiagnozowały, iż do głównych źródeł ich finansowania można zaliczyć:

I. Program Rozwoju Obszarów Wiejskich na lata 2014-2020, działanie pn. Podstawowe usługi i odnowa miejscowości na obszarach wiejskich. Program ten, daje możliwość działania społeczności wsi przy współpracy z podmiotami z sektora publicznego, społecznego i prywatnego.

Do głównych poddziałań tego obszaru wsparcia zaliczymy:

1. Inwestycje związane z tworzeniem, ulepszaniem lub rozbudową wszystkich rodzajów małej infrastruktury, w tym inwestycje w energię odnawialną i w oszczędzanie energii - zakresy:

a) gospodarka wodno – ściekowa.

b) budowa lub modernizacja dróg lokalnych.

2. Wsparcie badań i inwestycji związanych z utrzymaniem, odbudową i poprawą stanu dziedzictwa kulturowego i przyrodniczego wsi, krajobrazu wiejskiego i miejsc o wysokiej wartości przyrodniczej, w tym dotyczące powiązanych aspektów społeczno-gospodarczych oraz środków w zakresie świadomości środowiskowej - zakres:

a) ochrona zabytków i budownictwa tradycyjnego.

Wsparcie w ramach tego typu operacji obejmuje:

- odnawianie lub poprawę stanu zabytkowych obiektów budowlanych, służących zachowaniu dziedzictwa kulturowego,
- zakup obiektów charakterystycznych dla tradycji budownictwa w danym regionie z przeznaczeniem na cele publiczne.

b) inwestycje w targowiska lub obiekty budowlane przeznaczone na cele promocji lokalnych produktów.

II. Program Rozwoju Obszarów Wiejskich na lata 2014-2020, działanie LEADER, w ramach, którego można uzyskać wsparcie na poniższe poddziałania:

1. Wsparcie przygotowawcze.
2. Wsparcie na wdrażanie operacji w ramach strategii rozwoju lokalnego kierowanego przez społeczność.
3. Przygotowanie i realizacja działań w zakresie współpracy z lokalną grupą działania.
4. Wsparcie na rzecz kosztów bieżących i aktywizacji.

Gmina Łącko będzie mogła skorzystać z wsparcia w ramach pkt. 2.

W ramach osi Leader wspierane będą operacje mające na celu:

1) wzmocnienie kapitału społecznego, w tym z wykorzystaniem rozwiązań innowacyjnych i wspieranie partycypacji społeczności lokalnej w realizacji lokalnej strategii rozwoju (LSR);
2) zakładanie działalności gospodarczej i rozwój przedsiębiorczości, z wyłączeniem świadczenia usług rolniczych;
3) dywersyfikację źródeł dochodu, w tym tworzenie i rozwój inkubatorów przetwórstwa lokalnego, tj. infrastruktury służącej przetwarzaniu produktów rolnych w celu udostępniania jej lokalnym producentom (produkty objęte i nieobjęte załącznikiem nr 1 do TFUE), z wyłączeniem świadczenia usług rolniczych;
4) podnoszenie kompetencji osób z obszaru LSR w powiązaniu z zakładaniem działalności gospodarczej, rozwojem przedsiębiorczości lub dywersyfikacją źródeł dochodów, w szczególności rolników i osób długotrwale pozostających bez pracy;
5) podnoszenie wiedzy społeczności lokalnej w zakresie ochrony środowiska, zmian klimatycznych a także innowacji;
6) rozwój produktów lokalnych;
7) rozwój rynków zbytu, z wyłączeniem targowisk;
8) zachowanie dziedzictwa lokalnego;

9) rozwój ogólnodostępnej i niekomercyjnej infrastruktury turystycznej, rekreacyjnej lub kulturalnej;
10) rozwój infrastruktury drogowej gwarantującej spójność terytorialną w zakresie włączenia społecznego.

III. Regionalny Program Rozwoju Województwa Małopolskiego na lata 2014-2020, działanie 11.2 Odnowa obszarów wiejskich

W ramach w/w działań wspierane będą działania inwestycyjne służące rozwiązywaniu zdiagnozowanych problemów społecznych, tj.:

A. przebudowa, rozbudowa, modernizacja i adaptacja obiektów infrastrukturalnych z przeznaczeniem na cele społeczne, obejmujące: placówki oferujące wsparcie dzienne dla dzieci i młodzieży (np. żłobki, przedszkola i inne formy wychowania przedszkolnego, szkoły, świetlice, w tym środowiskowe), obiekty rekreacyjne (np. ścieżki zdrowia, place zabaw, boiska), obiekty, w których świadczone są usługi służące aktywizacji społecznej i zawodowej mieszkańców, obiekty wielofunkcyjne, w których łączone są różne funkcje społeczne;
B. budowa, przebudowa, rozbudowa, modernizacja i adaptacja obiektów infrastruktury kultury;
C. działania prowadzące do ożywienia gospodarczego rewitalizowanych obszarów (np. zagospodarowanie przestrzeni na cele gospodarcze);
D. zagospodarowanie (przebudowa, rozbudowa, modernizacja i adaptacja) przestrzeni publicznej na cele społeczne (np. place, skwery, parki);
E. modernizacje, renowacje budynków użyteczności publicznej poprawiające ich estetykę zewnętrzną;
F. modernizacje, renowacje części wspólnych wielorodzinnych budynków mieszkalnych, tj. odnowienie elementów strukturalnych budynku (dachy, fasady, okna i drzwi w fasadzie, klatki schodowe i korytarze, windy).

Słabo rozwinięta infrastruktura techniczna i społeczna wsi stanowi jedną z najpoważniejszych barier wielofunkcyjnego rozwoju obszarów wiejskich i rozwoju pozarolniczych działalności gospodarczych. Nieodpowiedni stopień rozwoju infrastruktury wiejskiej, standard życia i gospodarowania mieszkańców wsi, także decyduje o słabej atrakcyjności obszarów wiejskich dla inwestorów, a ograniczone możliwości finansowe lokalnego samorządu nie pozwalają na odpowiednie zaspokojenie potrzeb kulturalnych mieszkańców wsi oraz zachowanie dziedzictwa kulturowego.

Podjęcie działania w zakresie rewitalizacji obszarów zdegradowanych, odnowy wsi a także rozwoju edukacji i ochrony dziedzictwa kulturowego służyć będzie także do mobilizacji społeczności i pobudzania aktywności do podejmowania wspólnych przedsięwzięć na rzecz poprawy warunków i jakości życia w miejscowości Jazowsko.

VIII. KIERUNKI ROZWOJU MIEJSCOWOŚCI- CELE OPERACYJNE

Cele operacyjne są konkretyzacją strategicznych celów rozwoju wsi Jazowsko i przedstawione zostały jako cele funkcjonalne, tzn. wyrażające pożądane potrzeby, które należy zaspokoić. Formułując katalog celów operacyjnych uwzględniono te problemy, które uznano za kluczowe do realizacji.

W ramach kierunku nr 1 Budowa i modernizacja infrastruktury technicznej wyodrębniono następujące cele operacyjne:

Nr 1. Rozbudowa i modernizacja infrastruktury drogowej

Nr 2. Poprawa infrastruktury edukacyjnej

Nr 3. Kompleksowe przygotowanie i uzbrojenie terenów pod inwestycje w obszarze turystyki.

W ramach kierunku nr 2 Rozwój i poprawa stanu infrastruktury społecznej oraz rozwój kulturalno- edukacyjny mieszkańców wsi, wyodrębniono następujące cele operacyjne:

Nr 4. Przeciwdziałanie wykluczeniu cyfrowego oraz budowa społeczeństwa informacyjnego

Nr 5. Pobudzenie aktywności mieszkańców wsi na rzecz rozwoju edukacji i podnoszenia poziomu wykształcenia

Nr 6. Kompleksowe wsparcie w zakresie aktywizacji zawodowej mieszkańców wsi

Nr 7. Wyrównywanie dysproporcji edukacyjnych wśród dzieci i młodzieży z obszaru wsi poprzez organizację zajęć pozaszkolnych i pozalekcyjnych

Nr 8. Aktywizacja społeczna osób starszych oraz zagrożonych wykluczeniem społecznym

Nr 9. Poprawa integracji społecznej mieszkańców wsi.

W ramach kierunku nr 3 Rozwój i poprawa stanu bazy sportowo - turystycznej wyodrębniono następujące cele operacyjne:

Nr 10. Budowa i modernizacja infrastruktury publicznej służącej rozwojowi turystyki oraz rekreacji.

IX. OPIS PLANOWANYCH ZADAŃ INWESTYCYJNYCH I PRZEDSIĘWZIĘĆ AKTYWIZUJĄCYCH SPOŁECZNOŚĆ LOKALNĄ

Tabela 15. Planowane zadania inwestycyjne i przedsięwzięcia aktywizujące społeczność lokalną w miejscowości Jazowsko.

Kierunek rozwoju	Cele operacyjne	Nazwa projektu
Kierunek nr 1 Budowa i modernizacja infrastruktury technicznej **INWESTYCJE**	1 Rozbudowa i modernizacja infrastruktury drogowej	a. Modernizacja drogi gminnej nr 291841K "Jazowsko - Na Szczereż"
		b. Modernizacja drogi gminnej nr 291839K „Jazowsko – Do Bobrów"
		c. Modernizacja drogi nr 291858K „Do Starej Cegielni"
	2. Poprawa infrastruktury edukacyjnej	**a.** Budowa budynku Przedszkola Samorządowego w Jazowsku lub dostosowanie istniejącego obiektu na potrzeby przedszkola.
	3. Kompleksowe przygotowanie i uzbrojenie terenów pod inwestycje w obszarze turystyki	a. Utworzenie strefy rekreacji i sportu w Jazowsku
Kierunek 2 Rozwój i poprawa stanu infrastruktury społecznej oraz rozwój kulturalno-edukacyjny mieszkańców wsi	**1. Przeciwdziałanie wykluczeniu cyfrowego oraz budowa społeczeństwa informacyjnego**	**a.** Kompleksowe szkolenia i kursy w zakresie obsługi komputera oraz korzystania z Internetu
		b. Przygotowanie akcji i inicjatyw o charakterze informacyjno-promocyjnym i szkoleniowym skierowanych na podniesienie świadomości mieszkańców w zakresie korzystania z e-usług
	2. Pobudzenie aktywności mieszkańców wsi na rzecz rozwoju edukacji i podnoszenia poziomu wykształcenia	**a.** Podjęcie inicjatyw informacyjnych, szkoleniowych i doradczych promujących kształcenie ustawiczne wśród mieszkańców
		b. Podjęcie inicjatyw na rzecz dialogu, partnerstwa publiczno-społecznego i współpracy na rzecz rozwoju edukacyjnego i zawodowego mieszkańców wsi
		c. Podejmowanie działań wzmacniających świadomość ekologiczną mieszkańców
	3. Kompleksowe wsparcie w zakresie aktywizacji zawodowej mieszkańców wsi	**a.** Podjęcie inicjatyw informacyjnych, szkoleniowych i doradczych promujących aktywizację zawodową mieszkańców wsi
	4. Wyrównywanie dysproporcji edukacyjnych wśród dzieci i młodzieży z obszaru wsi poprzez organizację zajęć pozaszkolnych i pozalekcyjnych	a. Organizacja zajęć pozaszkolnych i pozalekcyjnych dla dzieci i młodzieży w wieku szkolnym rozwijanych ich kompetencje kluczowe b. Wsparcie organizacji zajęć dodatkowych – rozwijających dla dzieci w wieku przedszkolnym z m. Jazowsko

	5. Aktywizacja społeczna osób starszych oraz zagrożonych wykluczeniem społecznym	a. Stworzenie warunków do aktywnej integracji społecznej osób starszych oraz zagrożonych wykluczeniem społecznym poprzez stworzenie świetlicy wiejskiej wraz z zapleczem komputerowym w budynku wielofunkcyjnym w Jazowsku
	6. Poprawa integracji społecznej mieszkańców wsi	a. Angażowanie mieszkańców do udziału w realizacji wspólnych przedsięwzięć na rzecz miejscowości
		b. Organizacja wydarzeń kulturalnych rekreacyjnych i sportowych zapewniających aktywne spędzanie wolnego czasu oraz kształtujących integrację mieszkańców wsi
		c. Organizowanie przedsięwzięć skierowanych na rzecz grup zagrożonych wykluczeniem społecznych
Kierunek 3 Rozwój i poprawa stanu bazy sportowo - turystycznej oraz infrastruktury kultury	**1. Budowa i modernizacja infrastruktury publicznej służącej rozwojowi turystyki oraz rekreacji**	**a.** Budowa ścieżek turystyczno-rekreacyjnych
		b. Budowa centrum rekreacyjno- turystycznego w m. Jazowsko (teren pomiędzy drogą wojewódzką a drogą na Obidzę, naprzeciwko budynku wielofunkcyjnego i OSP w Jazowsku).

Tabela 16. Projekty planowane do realizacji w ramach PROW na lata 2014-2020 dotyczące odnowy miejscowości Jazowsko na lata 2016 – 2023 wraz z ich opisem.

Nazwa projektu	Przeznaczenie (grupa docelowa i główny cel)	Harmonogram (termin realizacji)	Priorytet czasowy	Szacowana wartość inwestycji	Przewidywane źródło pozyskania funduszy
Modernizacja drogi gminnej nr 291841K "Jazowsko - Na Szczereż"	Grupa docelowa: mieszkańcy miejscowości i Gminy oraz turyści; **cel:** poprawa infrastruktury drogowej oraz wzrost bezpieczeństwa w ruchu drogowym	2016-2020	1	515 000 zł	RPO Województwo Małopolskie 2014-2020/ PROW / Gmina
Modernizacja drogi gminnej nr 291839K Jazowsko- Do Bobrów	Grupa docelowa: mieszkańcy miejscowości i Gminy oraz turyści; **cel:** poprawa infrastruktury drogowej oraz wzrost bezpieczeństwa w ruchu drogowym	2016-2020	1	400 000 zł	RPO Województwo Małopolskie 2014-2020/ PROW / Gmina
Modernizacja drogi nr 291858K „Do Starej Cegielni"	Grupa docelowa: mieszkańcy miejscowości i Gminy oraz turyści; cel: poprawa infrastruktury drogowej oraz wzrost bezpieczeństwa w ruchu drogowym	2016-2020	1	214 201 zł	RPO Województwo Małopolskie 2014-2020/ PROW / Gmina
Budowa budynku Przedszkola Samorządowego w Jazowsku lub dostosowanie istniejącego obiektu na potrzeby przedszkola	Grupa docelowa: dzieci w wieku do lat 6 z m. Jazowsko oraz społeczność lokalna; **cel:** zapewnienie odpowiedniej infrastruktury dostawanej do obecnych wymogów oraz standardów w zakresie świadczenia opieki nad dziećmi do lat 6	2017-2023	1	1 000 000 zł	RPO Województwo Małopolskie 2014-2020/ Gmina
Utworzenie strefy rekreacji i sportu w Jazowsku	Grupa docelowa: mieszkańcy miejscowości i Gminy, potencjalni inwestorzy, turyści; **cel:** rozwój gospodarczy wsi oraz stworzenie miejsca do aktywnego spędzania wolnego czasu przez mieszkańców i turystów	2017-2023	3	500 000 zł	RPO Województwo Małopolskie 2014-2020/ PROW / Gmina
Kompleksowe szkolenia i kursy w zakresie obsługi komputera oraz korzystania z Internetu	Grupa docelowa: mieszkańcy miejscowości **cel:** przeciwdziałanie wykluczeniu cyfrowemu mieszkańców	2017-2020	3	40 000 zł	RPO Województwo Małopolskie 2014-2020/ PROW / Gmina /FIO
Przygotowanie akcji i inicjatyw o charakterze informacyjno-promocyjnym i szkoleniowym skierowanych na podniesienie świadomości mieszkańców w zakresie korzystania z e-usług	Grupa docelowa: mieszkańcy miejscowości **cel:** przeciwdziałanie wykluczeniu cyfrowemu mieszkańców	2017-2020	3	40 000 zł	RPO Województwo Małopolskie 2014-2020/ PROW / Gmina /FIO

Podjęcie inicjatyw informacyjnych, szkoleniowych i doradczych promujących kształcenie ustawiczne wśród mieszkańców	Grupa docelowa: mieszkańcy miejscowości **cel:** wzrost wiedzy oraz kompetencji mieszkańców wsi niezbędnych na rynku pracy	2017-2020	3	50 000 zł	RPO Województwo Małopolskie 2014-2020/ PROW / Gmina
Podjęcie inicjatyw na rzecz dialogu, partnerstwa publiczno-społecznego i współpracy na rzecz rozwoju edukacyjnego i zawodowego mieszkańców wsi	Grupa docelowa: mieszkańcy miejscowości **cel:** wzrost wiedzy oraz kompetencji mieszkańców wsi niezbędnych na rynku pracy	2017-2020	3	50 000 zł	RPO Województwo Małopolskie 2014-2020/ PROW / Gmina
Podejmowanie działań wzmacniających świadomość ekologiczną mieszkańców	Grupa docelowa: mieszkańcy miejscowości **cel:** wzrost wiedzy oraz kompetencji mieszkańców wsi w zakresie ekologii	2017-2020	2	50 000 zł	RPO Województwo Małopolskie 2014-2020/ PROW / Gmina
Podjęcie inicjatyw informacyjnych, szkoleniowych i doradczych promujących aktywizację zawodową mieszkańców wsi	Grupa docelowa: mieszkańcy miejscowości **cel:** aktywizacja zawodowa mieszkańców wsi, spadek liczby osób pozostających bez pracy	2017-2023	3	60 000 zł	RPO Województwo Małopolskie 2014-2020/ PROW / Gmina
Organizacja zajęć pozaszkolnych i pozalekcyjnych dla dzieci i młodzieży w wieku szkolnym rozwijających ich kompetencje kluczowe	Grupa docelowa: mieszkańcy miejscowości w szczególności dzieci i młodzież w wieku szkolnym **cel:** wzrost wiedzy oraz kompetencji kluczowych wśród dzieci i młodzieży z m. Jazowsko	2016-2020	1	100 000 zł	RPO Województwo Małopolskie 2014-2020/ PROW / Gmina
Wsparcie organizacji zajęć dodatkowych – rozwijających dla dzieci w wieku przedszkolnym z m. Jazowsko	Grupa docelowa: dzieci w wieku do lat 6 **cel:** wyrównywanie dysproporcji rozwojowych wśród dzieci zam. na obszarze wiejskim	2017-2018	2	50 000 zł	RPO Województwo Małopolskie 2014-2020/ PROW / Gmina
Stworzenie warunków do aktywnej integracji społecznej osób starszych oraz zagrożonych wykluczeniem społecznym poprzez stworzenie świetlicy wiejskiej wraz z zapleczem komputerowym w budynku OPS w Jazowsku- INWESTYCJE	Grupa docelowa: mieszkańcy miejscowości **cel:** aktywizacja społeczna osób zagrożonych wykluczeniem społecznym w tym osób starszych poprzez stworzenie świetlicy wiejskiej jako miejsca spotkań i aktywności lokalnej	2017-2018	2	200 000 zł	RPO Województwo Małopolskie 2014-2020/ PROW / Gmina /Fundusze prywatne
Angażowanie mieszkańców do udziału w realizacji wspólnych przedsięwzięć na rzecz miejscowości	Grupa docelowa: mieszkańcy miejscowości **cel:** poprawa świadomości i odpowiedzialności mieszkańców za miejsce zamieszkania	2017-2023	3	W zależności od dostępnych środków	RPO Województwo Małopolskie 2014-2020/ PROW / Gmina /Fundusze prywatne/ Fundusze

					dla organizacji pozarządowych
Organizacja wydarzeń kulturalnych, rekreacyjnych i sportowych zapewniających aktywne spędzanie wolnego czasu oraz kształtujących integrację mieszkańców wsi	Grupa docelowa: mieszkańcy miejscowości oraz Gminy; **cel:** zintegrowanie społeczności, tworzenie społeczeństwa obywatelskiego	2016-2023	3	W zależności od dostępnych środków	RPO Województwo Małopolskie 2014-2020/ PROW / Gmina /Fundusze prywatne/ PL-SK
Organizowanie przedsięwzięć skierowanych na rzecz grup zagrożonych wykluczeniem społecznych	Grupa docelowa: osoby starsze oraz osoby zagrożone wykluczeniem społecznym **cel:** integracja ze społeczeństwem	2016-2023	3	W zależności od dostępnych środków	RPO Województwo Małopolskie 2014-2020/ PROW / Gmina /Fundusze prywatne/ PL-SK
Budowa ścieżek turystyczno-rekreacyjnych	Grupa docelowa: mieszkańcy wsi, społeczność lokalna Gminy Łącko, turyści **cel:** budowa infrastruktury turystycznej a co za tym idzie rozwój turystyczny gminy oraz stworzenie warunków do rozwoju przedsiębiorczości lokalnej	2017-2023	3	W zależności od dostępnych środków	RPO Województwo Małopolskie 2014-2020/ PROW / Gmina / PL-SK
Budowa centrum rekreacyjno-turystycznego w m. Jazowsko (teren pomiędzy drogą wojewódzką a drogą na Obidzę, naprzeciwko budynku wielofunkcyjnego i OSP w Jazowsku)	Grupa docelowa: mieszkańcy wsi, społeczność lokalna Gminy Łącko, turyści **cel:** budowa infrastruktury turystycznej a co za tym idzie rozwój turystyczny gminy oraz stworzenie warunków do rozwoju przedsiębiorczości lokalnej	2017-2018	2	200 000 zł	RPO Województwo Małopolskie 2014-2020/ PROW / Gmina / PL-SK

Tabela 17. Plan realizacji zadań w m. Jazowsko w latach 2016-2023.

Nazwa projektu	Harmonogram (termin realizacji)	Szacowana wartość inwestycji	Minimalny wkład własny Wnioskodawcy	Wnioskodawca	Przewidywane źródło pozyskania funduszy
Modernizacja drogi gminnej nr 291841K "Jazowsko - Na Szczereż"	2016-2020	515 000 zł	30%	Gmina Łącko	RPO Województwo Małopolskie 2014-2020/ PROW / Gmina
Modernizacja drogi gminnej nr nr 291839K Jazowsko- Do Bobrów	2016-2020	400 000 zł	30%	Gmina Łącko	RPO Województwo Małopolskie 2014-2020/ PROW / Gmina
Modernizacja drogi nr 291858K „Do Starej Cegielni"	2016-2020	214 201 zł	30%	Gmina Łącko	RPO Województwo Małopolskie 2014-2020/ PROW / Gmina
Budowa budynku Przedszkola Samorządowego w Jazowsku lub dostosowanie istniejącego obiektu na potrzeby przedszkola.	2017-2023	1 000 000 zł	25%	Gmina Łącko	RPO Województwo Małopolskie 2014-2020/ Gmina
Utworzenie strefy rekreacji i sportu w Jazowsku	2017-2018	500 000 zł	25%	Gmina Łącko/ Inwestor strategiczny	RPO Województwo Małopolskie 2014-2020/ PROW / Gmina
Kompleksowe szkolenia i kursy w zakresie obsługi komputera oraz korzystania z Internetu	2017-2020	40 000 zł	5%	Gmina Łącko/ organizacja pozarządowa/ instytucja szkoleniowa/ OPS	RPO Województwo Małopolskie 2014-2020/ PROW / Gmina /FIO
Przygotowanie akcji i inicjatyw o charakterze informacyjno-promocyjnym i szkoleniowym skierowanych na podniesienie świadomości mieszkańców w zakresie korzystania z e-usług	2017-2020	40 000 zł	15%	Gmina Łącko/ organizacja pozarządowa/ instytucja szkoleniowa/ OPS	RPO Województwo Małopolskie 2014-2020/ PROW / Gmina /FIO
Podjęcie inicjatyw informacyjnych, szkoleniowych i doradczych promujących kształcenie ustawiczne wśród mieszkańców	2017-2020	50 000 zł	5%	Gmina Łącko/ organizacja pozarządowa/ instytucja szkoleniowa/ OPS	RPO Województwo Małopolskie 2014-2020/ PROW / Gmina
Podjęcie inicjatyw na rzecz dialogu, partnerstwa publiczno-społecznego i współpracy na rzecz rozwoju	2017-2020	50 000 zł	30%	Gmina Łącko/ organizacja pozarządowa/	RPO Województwo Małopolskie 2014-2020/ PROW / Gmina

edukacyjnego i zawodowego mieszkańców wsi				instytucja szkoleniowa/ OPS	
Podejmowanie działań wzmacniających świadomość ekologiczną mieszkańców	2017-2020	50 000 zł	25%	Gmina Łącko/ organizacja pozarządowa/ instytucja szkoleniowa	RPO Województwo Małopolskie 2014-2020/ PROW / Gmina
Podjęcie inicjatyw informacyjnych, szkoleniowych i doradczych promujących aktywizację zawodową mieszkańców wsi	2017-2023	60 000 zł	5%	Gmina Łącko/ organizacja pozarządowa/ instytucja szkoleniowa/ OPS	RPO Województwo Małopolskie 2014-2020/ PROW / Gmina
Organizacja zajęć pozaszkolnych i pozalekcyjnych dla dzieci i młodzieży w wieku szkolnym rozwijanych ich kompetencje kluczowe	2016-2020	100 000 zł	10%	Gmina Łącko/ organizacja pozarządowa	RPO Województwo Małopolskie 2014-2020/ PROW / Gmina
Wsparcie organizacji zajęć dodatkowych – rozwijających dla dzieci w wieku przedszkolnym z m. Jazowsko	2017-2018	50 000 zł	5%	Gmina Łącko/ organizacja pozarządowa	RPO Województwo Małopolskie 2014-2020/ PROW / Gmina
Stworzenie warunków do aktywnej integracji społecznej osób starszych oraz zagrożonych wykluczeniem społecznym poprzez stworzenie świetlicy wiejskiej wraz z zapleczem komputerowym w budynku wielofunkcyjnym w Jazowsku	2017-2018	200 000 zł	25%	Gmina Łącko/ organizacja pozarządowa	RPO Województwo Małopolskie 2014-2020/ PROW / Gmina /Fundusze prywatne
Angażowanie mieszkańców do udziału w realizacji wspólnych przedsięwzięć na rzecz miejscowości	2017-2023	W zależności od dostępnych środków	30%	Gmina Łącko/ organizacja pozarządowa/ OPS	RPO Województwo Małopolskie 2014-2020/ PROW / Gmina /Fundusze prywatne/ Fundusze dla organizacji pozarządowych
Organizacja wydarzeń kulturalnych, rekreacyjnych i sportowych zapewniających aktywne spędzanie wolnego czasu oraz kształtujących integrację mieszkańców wsi	2016-2023	W zależności od dostępnych środków	15%	Gmina Łącko/ organizacja pozarządowa/ OPS	RPO Województwo Małopolskie 2014-2020/ PROW / Gmina /Fundusze prywatne/ PL-SK

Organizowanie przedsięwzięć skierowanych na rzecz grup zagrożonych wykluczeniem społecznych	2016-2023	W zależności od dostępnych środków	15%	Gmina Łącko/ organizacja pozarządowa/ instytucja szkoleniowa/ OPS	RPO Województwo Małopolskie 2014-2020/ PROW / Gmina /Fundusze prywatne/ PL-SK
Budowa ścieżek turystyczno-rekreacyjnych	2017-2023	W zależności od dostępnych środków	30%	Gmina Łącko/ organizacja pozarządowa/ inwestor prywatny	RPO Województwo Małopolskie 2014-2020/ PROW / Gmina / PL-SK
Budowa centrum rekreacyjno-turystycznego w m. Jazowsko (teren pomiędzy drogą wojewódzką a drogą na Obidzę, naprzeciwko budynku wielofunkcyjnego i OSP w Jazowsku)	2017-2018	200 000 zł	30%	Gmina Łącko/ organizacja pozarządowa/ inwestor prywatny	RPO Województwo Małopolskie 2014-2020/ PROW / Gmina / PL-SK

X. OPIS PLANOWANYCH INWESTYCJI KLUCZOWYCH

Jako priorytetowe przedsięwzięcia inwestycyjne wskazano projekty mające kluczowe znaczenie dla rozwoju społeczno- gospodarczego m. Jazowsko. Poniżej zamieszczona została charakterystyka przedmiotowych projektów:

PROJEKT Nr 1			
1.	Tytuł przedsięwzięcia inwestycyjnego:		**Centrum rekreacyjno- turystyczne w m. Jazowsko.**
2.	Miejsce realizacji		m. Jazowsko
3.	Wnioskodawca /Partnerzy		Gmina Łącko
4.	Zakres rzeczowy wraz z opisem projektu:		Zakres projektu: ✓ budowa placu zabaw oraz małej architektury przy istniejącym boisku sportowym ✓ budowa zewnętrznej siłowni ✓ oświetlenie terenu ✓ budowa ścieżek tematycznych i pieszo-rowerowych ✓ budowa dróg wewnętrznych i parkingów
5.	Wskaźniki produktu i rezultatu		Wskaźniki produktu: ✓ Liczba wspartych obiektów infrastruktury turystyczno-rekreacyjnej: 1 ✓ Liczba wybudowanych nowych obiektów turystycznych- 1 centrum Wskaźniki rezultatu: ✓ Liczba osób korzystających z powstałej infrastruktury turystycznej rocznie: 600
6.	Szacunkowy kosztorys do zakresu rzeczowego:		500.000,00 zł
7.	Źródła finansowania		RPO WM 2014-2020- działanie: 6.1.3, 11.2, PROW Środki własne
8.	Przewidywany harmonogram realizacji projektu:	Termin rozpoczęcia:	2017
		Termin zakończenia:	2018

PROJEKT Nr 2			
1.	Tytuł przedsięwzięcia inwestycyjnego:		**Stworzenie warunków do aktywnej integracji społecznej osób starszych oraz zagrożonych wykluczeniem społecznym poprzez stworzenie świetlicy wiejskiej wraz z zapleczem komputerowym w budynku OSP w Jazowsku.**
2.	Miejsce realizacji		m. Jazowsko
3.	Wnioskodawca /Partnerzy		Gmina Łącko/ OSP w Jazowsku
4.	Zakres rzeczowy wraz z opisem projektu:		Zakres projektu: ✓ zakup wyposażenia do świetlicy wiejskiej ✓ wyposażenie kafejki internetowej ✓ wyposażanie Sali tematycznej poprzez zakup m.in. stołu do tenisa, stołu z piłkarzami, stół do bilardu, sprzęt nagłaśniający
5.	Wskaźniki produktu i rezultatu		Wskaźniki produktu: ✓ Liczba wspartych obiektów infrastruktury społecznej: 1 ✓ Liczba wyposażonych obiektów kultury- 1 Wskaźniki rezultatu: ✓ Liczba osób korzystających z wyposażonej infrastruktury kultury rocznie: 300 ✓ Liczba wyposażonych punktów Internetowych: 1
6.	Szacunkowy kosztorys do zakresu rzeczowego:		200.000,00 zł
7.	Źródła finansowania		RPO WM 2014-2020- działanie: 11.2; PROW Środki własne
8.	Przewidywany harmonogram realizacji projektu:	Termin rozpoczęcia:	2017
		Termin zakończenia:	2018

PROJEKT Nr 3			
1.	Tytuł przedsięwzięcia inwestycyjnego:		**Utworzenie strefy rekreacji i sportu w Jazowsku (teren pomiędzy drogą wojewódzką a drogą na Obidzę, naprzeciwko budynku wielofunkcyjnego i OSP w Jazowsku).**
2.	Miejsce realizacji		m. Jazowsko
3.	Wnioskodawca /Partnerzy		Gmina Łącko
4.	Zakres rzeczowy wraz z opisem projektu:		Zakres projektu: ✓ prace ziemne i porządkowe na wyznaczonym obszarze ✓ wyznaczenie miejsc postojowych ✓ budowa małej architektury /siłownia zewnętrzna, ścieżki tematyczne, edukacyjne, pieszo-rowerowe, ogrody zmysłów, itp./
5.	Wskaźniki produktu i rezultatu		Wskaźniki produktu: ✓ Liczba wybudowanych nowych obiektów infrastruktury sportowej: 1 ✓ Liczba wspartych obiektów turystycznych i rekreacyjnych: 1 Wskaźniki rezultatu: ✓ Liczba osób korzystających z nowo powstałej infrastruktury rocznie: 5000 ✓ Liczba obiektów dostosowanych do potrzeb osób niepełnosprawnych: 1
6.	Szacunkowy kosztorys do zakresu rzeczowego:		200.000,00 zł
7.	Źródła finansowania		RPO WM 2014-2020- działanie: 6.3.1, 11.2; PROW Środki własne
8.	Przewidywany harmonogram realizacji projektu:	Termin rozpoczęcia:	2017
		Termin zakończenia:	2018

PROJEKT Nr 4			
1.	Tytuł przedsięwzięcia inwestycyjnego:		**Budowa budynku Przedszkola Samorządowego w Jazowsku lub dostosowanie istniejącego obiektu na potrzeby przedszkola.**
2.	Miejsce realizacji		m. Jazowsko
3.	Wnioskodawca /Partnerzy		Gmina Łącko
4.	Zakres rzeczowy wraz z opisem projektu:		Budowa nowego obiektu przedszkola lub dostosowanie istniejącego budynku użyteczności publicznej do celów przedszkola. Szczegółowy zakres prac wynikać będzie z opracowanej dokumentacji architektoniczno-projektowej.
5.	Wskaźniki produktu i rezultatu		Wskaźniki produktu: ✓ Liczba wspartych obiektów oświatowych: 1 ✓ Liczba zmodernizowanych lub nowo wybudowanych obiektów oświatowych – placówki przedszkole: 1 Wskaźniki rezultatu: ✓ Liczba obiektów edukacyjnych dostoswanych do potrzeb osób niepełnosprawnych: 1 ✓ Liczba dzieci w wieku przedszkolnym objętych wsparciem: 25
6.	Szacunkowy kosztorys do zakresu rzeczowego:		1 000.000,00 zł
7.	Źródła finansowania		RPO WM 2014-2020- działanie:11.2; PROW Środki własne
8.	Przewidywany harmonogram realizacji projektu:	Termin rozpoczęcia:	2017 /rozpoczęcie realizacji zadania w zależności od możliwości pozyskania zewnętrznych źródeł dofinansowania/
		Termin zakończenia:	2023

PROJEKT Nr 5		
1.	Tytuł przedsięwzięcia inwestycyjnego:	**Modernizacja drogi gminnej nr 291841K "Jazowsko - Na Szczereż"**
2.	Miejsce realizacji	m. Jazowsko
3.	Wnioskodawca /Partnerzy	Gmina Łącko
4.	Zakres rzeczowy wraz z opisem projektu:	Przedmiotem projektu jest Modernizacja drogi nr 291841K „Jazowsko-Na Szczereż"

			Zakres prac modernizacyjnych obejmuje: - przebudowa nawierzchni jezdni i odwodnienia w tym zmiana nawierzchni jezdni, -wykonanie odwodnienia, pobocza - przebudowa drogi w tym jezdnia, odwodnienie, zatoka, pobocza, wykonanie wpustów ulicznych, - budowa chodnika - budowa miejsc postojowych - budowa zatoki autobusowej -budowa zatoki postojowej dla samochodów osobowych - zabudowa istniejącego rowu kanałem z rur - modernizacja oświetlenia - roboty ziemne, wjazdy i oznakowanie pionowe i poziome.
5.	Wskaźniki produktu i rezultatu		Wskaźniki: ✓ długość zmodernizowanych dróg gminnych – 567 mb, ✓ wybudowane utwardzone pobocza, ✓ wybudowane chodniki, ✓ zmodernizowane inne obiekty infrastruktury drogowej.
6.	Szacunkowy kosztorys do zakresu rzeczowego:		515 000 zł/ min. poziom dofinansowania: 63,63 %/.
7.	Źródła finansowania		PROW 2014-2020, działanie 7 „Podstawowe usługi i odnowa wsi na obszarach wiejskich", poddziałanie 7.2 „Wsparcie inwestycji związanych z tworzeniem, ulepszeniem lub rozbudową wszystkich rodzajów małej infrastruktury, w tym inwestycji w energię odnawialną i w oszczędzanie energii"'; operacje typu „Budowa lub modernizacja dróg lokalnych"; Środki własne
8.	Przewidywany harmonogram realizacji projektu:	Termin rozpoczęcia:	2016
		Termin zakończenia:	2020
PROJEKT Nr 6			
1.	Tytuł przedsięwzięcia inwestycyjnego:		**Modernizacja drogi gminnej nr 291839K „Jazowsko- Do Bobrów"**
2.	Miejsce realizacji		m. Jazowsko
3.	Wnioskodawca /Partnerzy		Gmina Łącko
4.	Zakres rzeczowy wraz z opisem projektu:		Przedmiotem projektu jest Modernizacja drogi nr nr 291839K Jazowsko- Do Bobrów. Zakres prac modernizacyjnych obejmuje: - przebudowa nawierzchni jezdni i odwodnienia w tym zmiana nawierzchni jezdni, wykonanie odwodnienia, pobocza - wykonanie zatoki postojowej i miejsc postojowych - zabudowa istniejącego rowu kanałem z rur - wykonanie wpustów ulicznych - umocnienie skarp - modernizacja oświetlenia

			- roboty ziemne, wjazdy i oznakowanie pionowe i poziome.
5.	Wskaźniki produktu i rezultatu		Wskaźniki: ✓ długość zmodernizowanych dróg gminnych – 90,5 mb, ✓ wybudowane utwardzone pobocza, ✓ wybudowane chodniki, ✓ zmodernizowane inne obiekty infrastruktury drogowej.
6.	Szacunkowy kosztorys do zakresu rzeczowego:		400 000 zł/ min. poziom dofinansowania: 63,63 %/.
7.	Źródła finansowania		PROW 2014-2020, działanie 7 „Podstawowe usługi i odnowa wsi na obszarach wiejskich", poddziałanie 7.2 „Wsparcie inwestycji związanych z tworzeniem, ulepszeniem lub rozbudową wszystkich rodzajów małej infrastruktury, w tym inwestycji w energię odnawialną i w oszczędzanie energii"'; operacje typu „Budowa lub modernizacja dróg lokalnych"; Środki własne
8.	Przewidywany harmonogram realizacji projektu:	Termin rozpoczęcia:	2016
		Termin zakończenia:	2020
PROJEKT Nr 7			
1.	Tytuł przedsięwzięcia inwestycyjnego:		**Modernizacja drogi nr 291858K „Do Starej Cegielni".**
2.	Miejsce realizacji		m. Jazowsko
3.	Wnioskodawca /Partnerzy		Gmina Łącko
4.	Zakres rzeczowy wraz z opisem projektu:		Przedmiotem projektu jest Modernizacja drogi nr 291858K „Do Starej Cegielni" na odcinku o długości 0,144 km. Zakres prac modernizacyjnych obejmuje: -przebudowa nawierzchni jezdni i odwodnienia wykonanie wpustów ulicznych, - budowa chodnika - budowa miejsc postojowych - budowa zatoki autobusowej -budowa zatoki postojowej dla samochodów osobowych - modernizacja oświetlenia - roboty ziemne, wjazdy i oznakowanie pionowe i poziome.
5.	Wskaźniki produktu i rezultatu		Wskaźniki: ✓ długość zmodernizowanych dróg gminnych – 0,144 km, ✓ wybudowane utwardzone pobocza, ✓ wybudowane chodniki, ✓ zmodernizowane inne obiekty infrastruktury drogowej .
6.	Szacunkowy kosztorys do zakresu rzeczowego:		214 201,00 zł/ poziom dofinansowania: 63,63 %.

7.	Źródła finansowania		PROW 2014-2020, działanie 7 „Podstawowe usługi i odnowa wsi na obszarach wiejskich", poddziałanie 7.2 „Wsparcie inwestycji związanych z tworzeniem, ulepszeniem lub rozbudową wszystkich rodzajów małej infrastruktury, w tym inwestycji w energię odnawialną i w oszczędzanie energii"; operacje typu „Budowa lub modernizacja dróg lokalnych"; Środki własne
8.	Przewidywany harmonogram realizacji projektu:	Termin rozpoczęcia:	2016
		Termin zakończenia:	2020

XI. SYSTEM REALIZACJI PLANU

11.1 Wdrażanie Planu

Układ instytucjonalny wdrażania Planu Odnowy Miejscowości Jazowsko na lata 2016 - 2023 stanowić będą:
- Wójt Gminy Łącko
- Rada Gminy Łącko
- Referat Inwestycji i Rozwoju
- Referat Planowania Przestrzennego, Nieruchomości i Ochrony Środowiska.

Wójt Gminy Łącko
Koordynacja Planu Odnowy Miejscowości Jazowsko będzie należała do Wójta Gminy Łącko. Będzie on podejmował decyzje w zakresie zmian hierarchii projektów, a także będzie decydował o wprowadzaniu nowych projektów. Wójt Gminy będzie odpowiedzialny za wykonanie uchwał Rady Gminy dotyczących Planu.

Rada Gminy Łącko
Ważna rolę w układzie instytucjonalnym wdrażania Planu będzie pełnić Rada Gminy Łącko, podejmując uchwały w sprawie przyjęcia oraz aktualizacji Planu. Na forum Rady Gminy oraz jej komisjach prezentowane będą sprawozdania z realizacji Planu oraz informacje o przygotowywanych aktualizacjach dokumentu.

Referat Inwestycji i Rozwoju
Ważnym elementem układu instytucjonalnego wdrażania Planu będzie Referat Inwestycji i Rozwoju. Do zadań Referatu będzie należało:
1. opiniowanie realizacji Planu na podstawie rocznego sprawozdania,
2. zgłaszanie propozycji projektów celem umieszczenia w Planie,
3. opiniowanie zmian zgłaszanych do Planu,
4. przyjmowanie zadań do realizacji,
5. promocja Planu,
6. przyjmowanie Planu.

Referat Planowania Przestrzennego, Nieruchomości i Ochrony Środowiska
Do zadań Referatu będzie należało aktualizowanie Planu, w tym przedstawianie propozycji zmian Planu wynikających ze zmian w poszczególnych projektach, w budżetach lub harmonogramach ich realizacji, które pojawią się w przypadku ogłaszania naborów wniosków lub zaistnienia innych okoliczności Referatowi Inwestycji i Rozwoju. Dodatkowo do zadań Referatu będzie należało aktualizowanie danych statystycznych zawartych w Diagnozie sytuacji społeczno - gospodarczej stanowiącej pierwszą część Planu.

11.2 Monitoring, sprawozdawczość i promocja

System monitorowania będzie miał na celu określenie stopnia realizacji Planu. Referat Inwestycji i Rozwoju będzie raz na rok sporządzał sprawozdanie z realizacji Planu na podstawie informacji uzyskanych od poszczególnych jednostek odpowiedzialnych za realizację zadań zawartych w Planie. Sprawozdania będą przedstawiane Radzie Gminy.

Za promocję Planu Odnowy Miejscowości Jazowsko na lata 2016 - 2023 odpowiadał będzie Referat Inwestycji i Rozwoju i będzie on realizowany poprzez:

1. Informacje umieszczone w Biuletynie Informacji Publicznej,
2. Informacje zamieszczane na stronie internetowej Urzędu Gminy dotyczące uchwalania Planu i aktualizacji w związku z ogłoszonymi naborami.

Spis Map

Mapa 1. Położenie Gminy Łącko w Polsce
Mapa 2. Podział administracyjny Gminy Łącko

Spis Tabel

Tabela 1. Liczba ludności zameldowanej w poszczególnych miejscowościach Gminy Łącko w latach 2013-2015 (stan na 31.XII)
Tabela 2. Zmiana liczby ludności zameldowanej w poszczególnych miejscowościach w Gminie Łącko w latach 2013-2015 (stan w dniu 31.XII) w porównaniu z rokiem 2013
Tabela 3. Liczba osób bezrobotnych ogółem w poszczególnych miejscowościach w Gminie Łącko w latach 2013-2015 (stan w dniu 31.XII)
Tabela 4. Udział osób bezrobotnych w ogólnej liczbie mieszkańców poszczególnych miejscowości w Gminie Łącko w latach 2013-2015 (stan w dniu 31.XII)
Tabela 5. Struktura bezrobocia w poszczególnych miejscowościach Gminy Łącko wg stanu na dzień 31.12.2015 r.
Tabela 6. Liczba osób objętych pomocą OPS w poszczególnych miejscowościach Gminy Łącko w 2015 r. (stan w dniu 31 XII)
Tabela 7. Struktura gospodarstw rolnych w poszczególnych miejscowościach Gminy Łącko na koniec 2015 r.
Tabela 8. Liczba podmiotów gospodarczych w poszczególnych miejscowościach w Gminie Łącko wg stanu na dzień 31.12.2014 r.
Tabela 9. Liczba nowych podmiotów gospodarczych zarejestrowanych w poszczególnych miejscowościach w Gminie Łącko w latach 2012-2014 (stan w dniu 31.XII)
Tabela 10. Liczba budynków wg kategorii: wybudowanych przed 1989r. oraz od 1990r. w poszczególnych miejscowościach w Gminie Łącko (stan w dniu 31.XII.2014r.)
Tabela 11. Liczba budynków wg kategorii: niewyposażonych w wodociąg, niewyposażonych w kanalizację w poszczególnych miejscowościach w Gminie Łącko (stan w dniu 31.XII.2014r.)
Tabela 12. Wartości wskaźników opracowanych na podstawie diagnozy ilościowej dla poszczególnych miejscowości Gminy Łącko (wg danych za 2014 - 2015)
Tabela 13. Analiza mocnych i słabych stron wsi Jazowsko
Tabela 14. Analiza szans i zagrożeń dla wsi Jazowsko
Tabela 15. Planowane zadania inwestycyjne i przedsięwzięcia aktywizujące społeczność lokalną w miejscowości Jazowsko
Tabela 16. Projekty planowane do realizacji w ramach PROW na lata 2014-2020 dotyczące odnowy miejscowości Jazowsko na lata 2016 – 2023 wraz z ich opisem.
Tabela 17. Plan realizacji zadań w m. Jazowsko w latach 2016-2023

Spis Wykresów

Wykres 1. Średnia zmiana liczby ludności w poszczególnych miejscowościach Gminy Łącko w latach 2013-2015 w stosunku do roku 2013.
Wykres 2. Udział bezrobotnych w poszczególnych miejscowościach Gminy Łącko wg stanu na dzień 31.12.2015
Wykres 3. Liczba bezrobotnych kobiet w poszczególnych miejscowościach Gminy Łącko wg stanu na dzień 31.12.2015 r.
Wykres 4. Udział kobiet w liczbie bezrobotnych w poszczególnych miejscowościach Gminy Łącko wg stanu na dzień 31.12.2015
Wykres 5. % mieszkańców poszczególnych miejscowości Gminy Łącko objętych pomocą OPS w 2015 r. (stan w dniu 31 XII)
Wykres 6. % osób objętych pomocą OPS w poszczególnych miejscowościach Gminy Łącko w stosunku do łącznej liczby osób objętych pomocą OPS w 2015 r. (stan w dniu 31 XII).

PRZEWODNICZĄCY
RADY GMINY ŁĄCKO
mgr Bernadetta Wachała-Gawełek