

Plan rozwoju wsi Szczereż

Urząd Gminy Łącko

Kraków, maj 2006r.

Karta sprawdzająca:

Opracowany przez	
Akordbud-Consulting Sp. z o.o.	
ul. Salwatorska 14	
30-109 Kraków	
tel.12/ 429 94 61	

	Opracowane przez:	Podpis
1	mgr inż. MBA Janusz Kusch	
2	mgr inż. Ewa Daros	
3	mgr inż. Sylwia Kot	

Spis treści

1. CHARAKTERYSTYKA OBECNEJ SYTUACJI.....	7
1.1. CHARAKTERYSTYKA MIEJSCOWOŚCI SZCZEREŻ.....	7
1.1.1. Lokalizacja	7
1.1.2. Prezentacja Gminy Łącko i wsi Szczereż.....	9
Demografia	9
Bezrobocie.....	11
Rolnictwo i Gospodarka.....	13
Infrastruktura w miejscowości Szczereż.....	15
Atrakcyjność turystyczna.....	15
Dziedzictwo kulturowe.....	15
Walory przyrodniczo krajobrazowe	16
Kultura	16
Sport.....	18
Turystyka.....	19
1.1.3. Identyfikacja występujących problemów na terenie wsi Szczereż.....	20
2. ANALIZA ZASOBÓW WSI SZCZEREŻ.....	22
2.1. INWENTARYZACJA ZASOBÓW WSI SZCZEREŻ SŁUŻĄCA UJĘCIU STANU RZECZYWISTEGO	26
3. OCENA MOCNYCH I SŁABYCH STRON WSI SZCZEREŻ - ANALIZA SWOT	28
4. ZAŁOŻENIA PLANU ROZWOJU WSI SZCZEREŻ.....	33
5. KIERUNKI ROZWOJU WSI SZCZEREŻ - CELE STRATEGICZNE.....	35
6. KIERUNKI ROZWOJU WSI SZCZEREŻ - CELE OPERACYJNE	36
7. KIERUNKI ROZWOJU WSI SZCZEREŻ - ZADANIA REALIZACYJNE	38
8. KATALOG ZADAŃ REALIZACYJNYCH.....	39
9. OPIS PLANOWANEGO ZADANIA W RAMACH DZ. 2.3. ODNOWA WSI ORAZ ZACHOWANIE I OCHRONA DZIEDZICTWA KULTUROWEGO	41
9.1. OPIS PLANOWANEGO PRZEDSIĘWZIĘCIA: „POPRAWA INFRASTRUKTURY SPORTOWO- REKREACYJNEJ POPRZEC WYKOŃCZENIE BUDYNKU SZATNI PRZY STADIONIE SPORTOWYM W SZCZEREŻU”	
41	
9.1.1. Prace wykończeniowe przy budynku szatni w Szczereżu	43

9.1.2.	<i>Kanalizacja sanitarna</i>	44
9.1.3.	<i>Wodociąg</i>	45
9.1.4.	<i>Wykonanie placów, chodników, drogi dojazdowej</i>	45
9.2.	SZACUNKOWY KOSZTORYS INWESTYCJI.....	46
9.3.	HARMONOGRAM REALIZACJI PLANOWANEGO PRZEDSIĘWZIĘCIA	47
10.	KOMPLEMENTARNOŚĆ Z PROGRAMAMI/ DZIAŁANAMI/ DOKUMENTAMI STRATEGICZNYMI DOTYCZĄCYMI ROZWOJU WSI I REGIONU.....	49
10.1.	ZGODNOŚĆ Z NARODOWYM PLANEM ROZWOJU	49
10.2.	ZGODNOŚĆ Z ZAŁOŻENIAMI DO KRAJOWEGO PROGRAMU ROZWOJU WSI.....	50
10.3.	ZGODNOŚĆ Z PROGRAMEM AKTYWACJI OBSZARÓW WIEJSKICH WOJEWÓDZTWO MAŁOPOLSKIE 2000-2005.....	51
10.4.	ZGODNOŚĆ ZE STRATEGIĄ ROZWOJU WOJEWÓDZTWA MAŁOPOLSKIEGO.....	51
10.5.	ZGODNOŚĆ ZE STRATEGIĄ ROZWOJU WOJEWÓDZTWA MAŁOPOLSKIEGO NA LATA 2007-2013	53
10.6.	ZGODNOŚĆ ZE STRATEGIĄ ROZWOJU POWIATU NOWOSĄDECKIEGO	55
10.7.	ZGODNOŚĆ Z PLANEM ROZWOJU LOKALNEGO GMINY ŁĄCKO	56
10.8.	ZGODNOŚĆ ZE STRATEGIĄ ROZWOJU TURYSTYCZNEGO, ROLNICZEGO I GOSPODARCZEGO GMINY ŁĄCKO	57
10.9.	ZGODNOŚĆ ZE ZINTEGROWANYM PROGRAMEM OPERACYJNYM ROZWOJU REGIONALNEGO ..	57
10.10.	ZGODNOŚĆ Z PLANEM ZAGOSPODAROWANIE PRZESTRZENNEGO WOJEWÓDZTWA MAŁOPOLSKIEGO	58
10.11.	ZGODNOŚĆ Z SEKTOROWYM PROGRAMEM OPERACYJNYM RESTRUKTURYZACJA I MODERNIZACJA SEKTORA ŻYWNOŚCIOWEGO I ROZWÓJ OBSZARÓW WIEJSKICH.....	59
10.12.	PODSUMOWANIE.....	61
11.	OCZEKIWANE REZULTATY PLANU ROZWOJU WSI SZCZEREŻ	62
12.	SYSTEM WDRAŻANIA, SPOSOBY MONITOROWANIA, OCENY I KOMUNIKACJI SPOŁECZNEJ	64
12.1.	SYSTEM MONITOROWANIA PROGRAMU ROZWOJU WSI SZCZEREŻ	64
12.2.	SPOSÓB ZARZĄDZANIA PLANEM ROZWOJU WSI SZCZEREŻ	65
13.	WYKORZYSTANE MATERIAŁY.....	66

Znaczne obszary na terenie Polski zagrożone są zjawiskami trwałej marginalizacji. Najbardziej zagrożone są obszary wiejskie, gdzie słabo rozwinięta infrastruktura techniczna i społeczna wsi stanowi jedną z najpoważniejszych barier zrównoważonego rozwoju oraz rozwoju różnych form działalności pozarolniczej. Prowadzi to do zmniejszenia atrakcyjności gospodarczej i inwestycyjnej obszarów wiejskich, a to z kolei prowadzi do dalszego pogłębiania dysproporcji pomiędzy terenami wiejskimi i miejskimi. Nie tylko braki w infrastrukturze technicznej, ale także nieodpowiednie zaspokojenie potrzeb edukacyjnych i kulturalnych mieszkańców wsi powodują, że życie na wsi staje się coraz mniej atrakcyjne.

Aby przeciwdziałać tej sytuacji należy rozpocząć łańcuch zmian, poczynając od miejsca zamieszkania i najbliższego otoczenia. Zmiany te muszą dotyczyć wszystkich sfer życia: poprawy infrastruktury technicznej, sposobów działalności gospodarczej, zagospodarowania przestrzeni publicznej, bezpieczeństwa, komunikacji, zaspokojenia potrzeb duchowych i estetycznych.

Wszystkie te ogniwa składają się na zadowolenie mieszkańców z życia na wsi, zaangażowanie w rozwój gospodarczy i ekonomiczny wsi.

Poniższe opracowanie przedstawia Plan odnowy wsi Szczereż. Zawiera wizję rozwoju wsi oraz ustalenie priorytetów rozwojowych, celów i projektów.

Efekty odnowy wsi można obserwować na różnych poziomach: w sferze gospodarczej, ekonomicznej, społecznej.

1. Charakterystyka obecnej sytuacji

1.1. Charakterystyka miejscowości Szczereż

1.1.1. Lokalizacja

Miejscowość Szczereż jest sołectwem należącym do Gminy Łącko.

Gmina Łącko administracyjnie należy do województwa małopolskiego, powiatu nowosądeckiego. Graniczy z 6 gminami: Podegrodzie i Stary Sącz należącymi do powiatu nowosądeckiego, Łukowica i Kamienica z powiatu Limanowa oraz Szczawnica i Krościenko z powiatu Nowy Targ.

Gmina zajmuje 133 km², w 16 wsiach mieszka obecnie 15 137 osób i jest to 7,5% ogółu populacji powiatu. Większą grupę stanowią mężczyźni (7 388 osób), co przedstawia statystyczną relację 98 kobiet na 100 mężczyzn. Średnia gęstość zaludnienia wynosi 110 osób na km². W obecnej formie powstała w 1973 r., a swoim zasięgiem obejmuje 16 wsi, z centralnie położoną dużą wsią Łącko o charakterze miasteczka. Sołectwa w gminie Łącko to: Brzyna, Czarny Potok, Czerniec, Jazowsko, Kadcza, Kicznia, Łazy Brzyńskie, Łącko, Maszkowice, Obidza, **Szczereż**, Wola Kosnowa, Wola Piskulina, Zabrzeż, Zagorzyn i Zarzecze.

Gmina Łącko znajduje się na terenie powiatu nowosądeckiego (województwo małopolskie), na krawędzi Beskidu Wyspowego i Beskidu Sądeckiego nad zlewem rzek Dunajec i Czarna Woda na wys. 350-400 m n.p.m. Łącko jest gminą wiejską. Należy do najbardziej malowniczych miejsc na Sądecczyźnie, które przyciąga swoim niepowtarzalnym urokiem. Obszar gminy jest silnie pofałdowany, najwyższe wzniesienia to Modyń, wysokości 1028 m n.p.m oraz Dzwonkówka 982 m n.p.m i Koziarz 945 m n.p.m .



Niewątpliwym atutem gminy jest niezdegradowane środowisko naturalne sprzyjające rozwojowi ekologicznego rolnictwa oraz bazy turystyczno-wypoczynkowej. Charakterystycznym elementem tutejszego krajobrazu są sady. W gminie kultywowane są stare tradycje sadownicze. Sady łąckie są najstarszymi sadami w województwie.

SZCZEREŻ

Szczereż to mała miejscowość należąca do Gminy Łącko usytuowana widowiskowo, do której prowadzi malownicza trasa zarówno rowerowa (z Jazowska) jak i autobusowa. Szczereż podobnie jak sąsiadujący z nim Czarny Potok pod względem etnograficznym należy do tzw. "regioniku potockiego", balansującego na pograniczu

górali białych (od Łącka) i Lachów. Ze Szczereża rozciąga się urokliwa panorama na leżący poniżej Czarny Potok. W centralnym miejscu wsi znajduje się kaplica pod wezwaniem św. Józefa. Miejscowi gospodarze zapraszają pod swój dach do skosztowania owoców z licznych sadów znajdujących się na terenie tej miejscowości.

Miejscowość Szczereż o powierzchni 369,97 ha, obecnie liczy ok. **489** mieszkańców (stan na 31.12.2004r. – **484** mieszkańców). Tutaj znajdują się: budynek Szkoły Podstawowej, sklep spożywczy, punkt skupu owoców, stadion sportowy, działa Zespół Sportowy Górka Szczereż. Wieś pełni więc funkcje sportowe dla okolicznych mieszkańców i przebywających na terenie Gminy turystów.

Trasy rowerowe:

Szczereż – Czarny Potok – Łącko

Szczereż – Jazowsko – Brzyna – Maszkowice - Łącko

1.1.2. Prezentacja Gminy Łącko i wsi Szczereż

Szczereż, dzięki wybudowanemu stadionowi, jest ośrodkiem sportowym, dla okolicznych wiosek i turystów odwiedzających Gminę Łącko.

Demografia

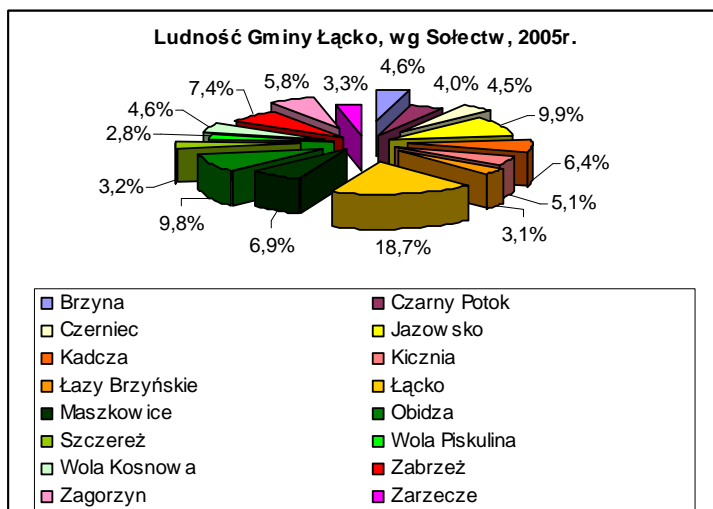
Gmina Łącko jest zamieszkała przez **15 112** mieszkańców. Ludność w wieku poprodukcyjnym stanowi 13,4% ogółu mieszkańców. W wieku produkcyjnym 57%.

Na dzień 31.12.2004r. miejscowość Szczereż liczyła **484** mieszkańców. Ludność Szczereża stanowi ok. 3,2% ogółu ludności Gminy.

Zarówno na terenie Gminy Łącko, jak i miejscowości Szczereż notuje się dodatni przyrost naturalny.

Liczba stałych mieszkańców (stan na 26. 08. 2005 r.) w poszczególnych wsiach przedstawia się następująco (zabudowa rozproszona, domki jednorodzinne):

L.p.	Sołectwo	Liczba mieszkańców
1	Brzyna	690
2	Czarny Potok	598
3	Czerniec	675
4	Jazowsko	1 491
5	Kadcza	960
6	Kicznia	768
7	Łazy Brzyńskie	472
8	Łącko	2 832
9	Maszkowice	1 047
10	Obidza	1 476
11	Szczereż	489
12	Wola Piskulina	426
13	Wola Kosnowa	693
14	Zabrzeż	1115
15	Zagorzyn	877
16	Zarzecze	503
Razem		15 112

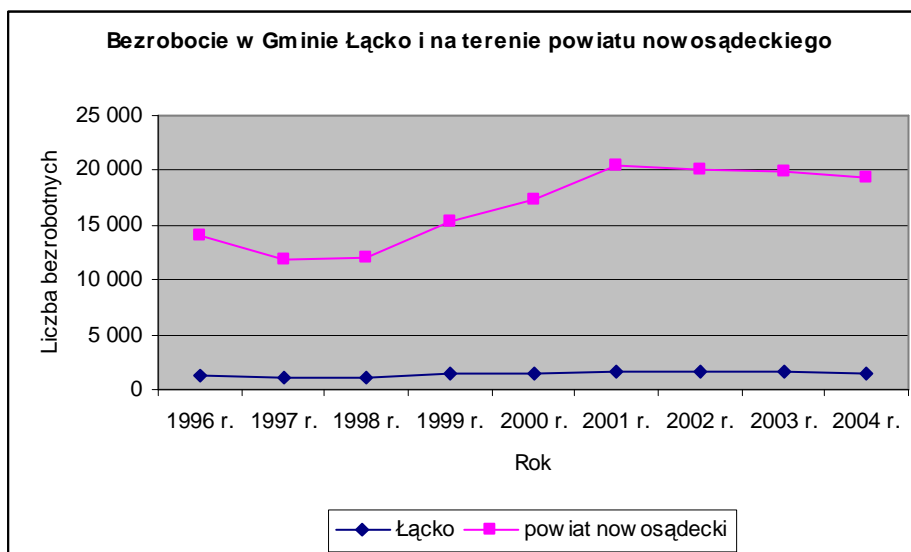


Bezrobocie

Bezrobocie będące w znacznej mierze wynikiem ograniczonej podaży miejsc pracy w województwie Małopolskim jest najniższe w całym kraju (stopa bezrobocia 13,6 przy średniej krajowej 17,6), nie mniej jednak gmina Łącko i szerzej rozumiany powiat nowosądecki mają najgorsze wskaźniki bezrobocia w odniesieniu całego województwa. W III kwartale 2005 stopa bezrobocia obliczona dla powiatu nowosądeckiego wynosiła 26,1 i należała do jednych z wyższych w kraju. W ostatnich czterech latach zaobserwować można trend spadkowy liczby bezrobotnych na terenie Gminy. Na chwilę obecną w gminie bez pracy pozostaje 1 381 osób.

Bezrobocie w Gminie Łącko i powiecie nowosądeckim

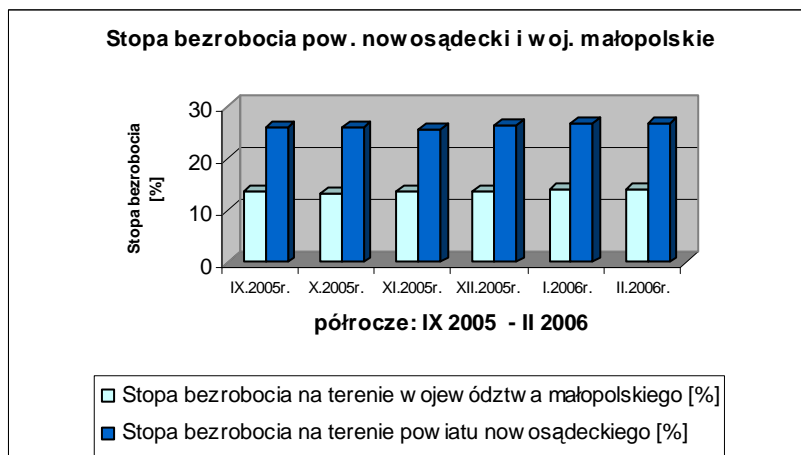
Gmina	1996r.	1997r.	1998r.	1999r.	2000r.	2001 r.	2002 r.	2003 r.	2004 r.
Łącko	1321	1083	1104	1372	1471	1 647	1 589	1 632	1 467
powiat nowosądecki	14098	11940	12001	15395	17414	20 511	19 995	19 803	19 315



Stopa bezrobocia na terenie województwa małopolskiego i powiatu nowosądeckiego wrzesień 2005r. – luty 2006r.:

miesiąc	Stopa bezrobocia na terenie powiatu nowosądeckiego [%]	Stopa bezrobocia na terenie województwa małopolskiego [%]	Różnica [%]
Wrzesień 2005r.	26,1	13,6	12,5
Październik 2005r.	25,9	13,4	12,5
Listopad 2005r.	25,7	13,5	12,2
Grudzień 2005r.	26,4	13,8	12,6
Styczeń 2006r.	26,7	14,1	12,6
Luty 2006r.	26,6	14,1	12,5

Źródło: Urząd Statystyczny Kraków



W przybliżeniu można stwierdzić, że bezrobotna ludność Szczereża stanowi ok. 8% ogółu bezrobotnych w gminie Łącko. Wśród bezrobotnych dominują ludzie młodzi o zerowym stażu pracy, z wykształceniem zasadniczym zawodowym. O trudnym wychodzeniu z bezrobocia świadczy największy udział bezrobotnych od ponad 24 miesięcy. Niska jest liczba umów absolwenckich, rozpoczętych staży, podjętych szkoleń.

Rolnictwo i Gospodarka

Podstawowym zajęciem mieszkańców wsi Szczereż, jak i całej Gminy jest rolnictwo, a w szczególności uprawy sadownicze. 26,6% ogółu użytków przypada na grunty orne, najwięcej, bo aż 44,5% to powierzchnia lasów i gruntów leśnych.

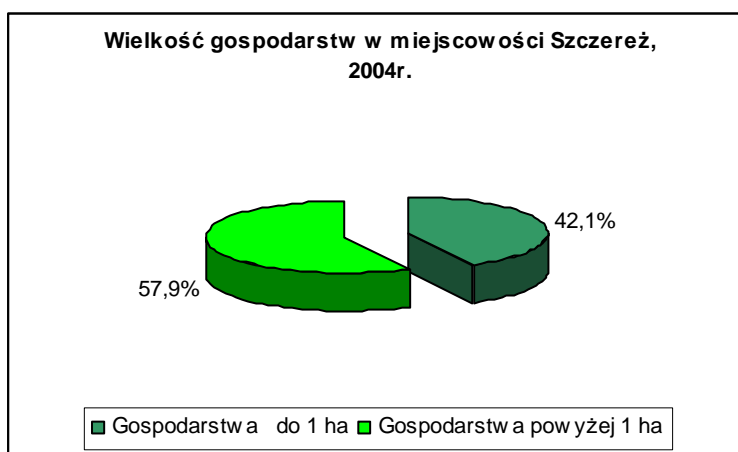
Wśród użytków rolnych przeważają gleby V i VI klasy bonitacyjnej. Duży jest również udział gleb bardziej urodzajnych, tj. klasy IV, z enklawami klasy III i II.

Cechą charakterystyczną łąckiego krajobrazu jest uprawa sadów.

W miejscowości Szczereż występuje dwuzawodowość właścicieli gospodarstw rolnych, co maskuje znaczenie tej branży w strukturze zatrudnienia mieszkańców. Dominują gospodarstwa rolne powyżej 1 ha.

Wielkość gospodarstwa	Liczba gospodarstw [szt.]
Gospodarstwa do 1 ha	80
Gospodarstwa powyżej 1 ha	110
Suma	190

Źródło: Urząd Gminy Łącko 2004r.



Wśród zwierząt gospodarskich dominuje bydło: mleczne i mięsne, następnie trzoda chlewna, konie i owce. Drób ma znaczenie głównie w chowie przyzagrodowym.

Na terenie wsi Szczereż nie działają większe zakłady o charakterze przemysłu wytwórczego czy też przetwórczego. Znajduje się tam jednak punkt skupu owoców.

Na terenie wsi zarejestrowanych jest 15 podmiotów gospodarczych. Działalność gospodarcza koncentruje się głównie na różnorodnych usługach. Na terenie wsi działa sklep spożywczy, usługi transportowe, usługi remontowo-budowlane, 2 gospodarstwa agroturystyczne.

Szczereż, jako miejscowość położona w bogatym krajobrazie i środowisku naturalnym Sudetów posiada atuty z punktu widzenia rozwoju turystyki i rekreacji. Rozwój ten może spełniać rolę czynnika wzrostu i pełnić funkcję instrumentu wspomagającego restrukturyzację i przemiany społeczno-gospodarcze. Turystyka wywołuje również zmiany wtórne struktury branżowej poprzez pobudzenie rozwoju usług i handlu.

Infrastruktura w miejscowości Szczereż

Na terenie wsi Szczereż na dzień dzisiejszy brak sieci wodociągowej i kanalizacji sanitarnej. Woda dostarczana jest do gospodarstw ze studni przydomowych, natomiast ścieki gromadzone są w przydomowych zbiornikach wybieralnych. Zarówno ze względu na poprawę życia ludności na wsi, jak również ochronę środowiska naturalnego zaopatrzenie wsi w system wodno-kanalizacyjny jest dla władz gminy działaniem priorytetowym.

Wywóz śmieci odbywa się na mocy podpisanych umów z firmą MPOL, która wywozi je na wysypisko poza terenem gminy.

Wieś jest objęta siecią telekomunikacyjną.

Sieć drogową wsi stanowią głównie drogi gminne i dojazdowe. Stan techniczny tych dróg wymaga poprawy. Konieczna jest modernizacja dróg, budowa dróg dojazdowych, a w związku z poprawą bezpieczeństwa pieszych, budowa chodników i oświetlenia.

Wieś Szczereż nie jest także zgazyfikowana, podobnie jak cała Gmina Łącko.

Atrakcyjność turystyczna

Dziedzictwo kulturowe

Na terenie samego Szczereża, który jest małą wsią, nie występuje wiele obiektów zabytkowych, można jednak wymienić te, ujęte w wykazie ewidencji Urzędu Ochrony Zabytków:

- budynek mieszkalny nr 39, drewniany
- budynek mieszkalny nr 65, drewniany

Jednak w pobliskich wsiach, na terenie całej Gminy Łącko istnieje wiele ciekawych obiektów zabytkowych, których łatwa dostępność wpływa także na atrakcyjność wsi Szczereż. Jako miejscowość z dużym potencjałem agroturystycznym może stać się bazą wypadową do poszczególnych zabytków historycznych:

- W Łącku znajduje się zabytkowy kościół parafialny pod wezwaniem Św. Jana Chrzciciela. Murowana trójnawowa świątynia z kwadratową wieżą od strony zachodniej powstała w 1728r. Wewnątrz na uwagę zasługuje wczesnobarokowy ołtarz główny, oraz kamienna chrzcielnica z 1493 r. Kościół odnowiono w 1818r. oraz rozbudowano w 1930r.
- Warto również zobaczyć studnię św. Floriana znajdującą się w Rynku oraz Izbę Regionalną.
- W Maszkowicach obelisk na górze Zyndrama, a w Czarnym Potoku wybudowany z drzewa modrzewiowego kościół parafialny pod wezwaniem św. Marcina, który postawiono w 1400 r. Wewnątrz, w ołtarzu głównym, znajduje się obraz Matki Bożej Bolesnej zwany Pietą. Namalowany został przez anonimowego twórcę szkoły sądeckiej w roku 1644. Obok kościoła znajduje się wiekowa lipa - pomnik przyrody. Jej wiek określa się na 600 lat a wysokość 25 m i obwód 10 m. Wewnątrz pnia znajduje się dziupla o wysokości 120 cm i szerokości 50 cm.
- W Jazowsku kościół parafialny pod wezwaniem Narodzenia Najświętszej Marii Panny z 1796r. Wewnątrz renesansowy ołtarz, z 1621 r. bogato rzeźbiony oraz barokowa ambona i chór muzyczny. Uwagę zwracają witraże z XVI w. z herbem Szczerniawa. W prezbiterium obraz narodzenia Maryi z pocz. XVII w.,
- W Jazowsku, położone na zachodnim krańcu wsi znajduje się „Osiedle Opojówka” stanowiąca unikalny w tej części Małopolski przykład folwarcznego budownictwa mieszkaniowego, a wzdłuż szosy krzyże przydrożne i kapliczki oraz dąb "Paweł" - pomnik przyrody znajdujący się niedaleko Ośrodka Zdrowia.
- oraz wiele innych: zagrody, budynki mieszkalne, kapliczki, krzyże

Walory przyrodniczo krajobrazowe

Na terenie gminy Łącko występuje w części Popradzki Park Krajobrazowy wraz z otuliną oraz w części gmina leży w obszarze Natura 2000.

Kultura

W samej wsi Szczereż nie działa Ośrodek Kultury, jednak mieszkańcy mają możliwość korzystać z bogatej oferty zajęć i imprez odbywających się i organizowanych przez pobliski Gminny Ośrodek Kultury w Łącku.

Działalność Gminnego Ośrodka Kultury w Łącku

Przy Gminnym Ośrodku Kultury działa Orkiestra Dęta im. Tadeusza Moryto (dyrygent Stanisław Strączek), która należy do najlepszych orkiestr amatorskich w Małopolsce.

Działa również *Zespół Regionalny Pieśni i Tańca "Górale Łąccy"*. W tym roku podczas Góralskiego Karnawału w Bukowinie Tatrzańskiej zdobył Srebrną Ciupagę.

Od roku przy GOK-u działa *Zespół Romski "Romane Ciawe"*, który mimo krótkiej działalności ma na swoim koncie występy w Nowym Sączu na Cygańskiej Gali Biesiadnej oraz w Warszawie na koncercie Etniczne Inspiracje. Przy Gminnym Ośrodku Kultury działa *Ognisko Muzyczne*. Obecnie na zajęcia uczęszcza ok. 80 dzieci. Absolwenci Ogniska Muzycznego w Łącku zasilają szeregi uczniów Szkoły Muzycznej w Nowym Sączu, a następnie nawet Akademii Muzycznych. Gminny Ośrodek Kultury jest organizatorem akademii z okazji świąt państwowych (3 Maja, 1 Września, 11 Listopada). Pomaga przy organizacji uroczystości lokalnych. Otacza opieką artystów ludowych przez organizowanie wystaw .

Utrzymywany jest stały kontakt z placówkami oświatowo - wychowawczymi.

Wydawany jest miesięcznik „*Wiadomości Łąckie*”.

Organizowane są cykliczne imprezy:

1. Gminny Przegląd Zespołów Kolędniczych.
2. Noworoczny Koncert Kolęd chóru, orkiestry i zespołu regionalnego ,Ogniska Muzycznego.
3. Konkurs Podłóżniczek i Stroików Świątecznych.
4. Konkurs Palm i Pisaneł Wielkanocnych dla szkół .
5. Prezentacje kuchni regionalnej z okazji Świąt Bożego Narodzenia oraz Wielkanocnych.
6. Konkurs Młodych Muzyków, Wokalistów i Instrumentalistów.

W sezonie letnim odbywają się w niedziele:

1. Występy Zespołu Regionalnego i Orkiestry Dętej.
2. Koncert kapeli góralskiej.
3. Koncerty zespołów wokaln- instrumentalnych.
4. III Powiatowy Kiermasz Sztuki Ludowej i Kulinarnej.

Doroczną atrakcją gromadzącą rzesze sympatyków jest *Święto Kwitnącej Jabłoni* odbywające się w maju w Amfiteatrze umiejscowionym na górze Jeżowej. Po raz pierwszy impreza została zorganizowana w 1947r. i cieszy się niesłabnącą popularnością. Drugą co do wielkości imprezą jest *Święto Owocobrania*, które daje szansę promocji regionu, a także prezentuje dorobek rolników i sadowników.

Aktywnym uczestnikiem życia kulturalnego w gminie jest także **Gminna Biblioteka Publiczna w Łącku** oraz jej 4 filie.

Gminna Biblioteka Publiczna jest samorządową instytucją kultury, prowadzi działalność kulturalną i dydaktyczną .

Sport

Na terenie Szczereża zlokalizowany jest stadion sportowy. Powierzchnia boiska wynosi 5100 m². Obok stadionu zlokalizowany jest budynek szatni z zapleczem sanitarno-socjalnym, niestety jeszcze nie wykończony. Miejscowy stadion jest miejscem treningów, meczy, rozgrywek dla młodzieży Szczereża, okolicznych wsi, a także całej Gminy Łącko.

Na terenie wsi Szczereż prężnie działa Zespół Sportowy Górka Szczereż.

Oprócz tego na terenie Gminy Łącko działa aktywnie *Gminny Ludowy Klub Sportowy "Zyndram"* gromadzący w swych szeregach miłośników piłki nożnej. Klub posiada dwa boiska: jedno treningowe, drugie do rozgrywek meczy ligowych.

Na terenie gminy organizowane są imprezy sportowe i rozgrywki z różnych dyscyplin sportu:

1. Turniej Tenisa Stołowego.
2. Powiatowe Biegi Przełajowe o Puchar Starosty Sądeckiego.
3. Indywidualne Biegi Przełajowe o Mistrzostwo Gminy.
4. Sztafetowe Biegi Przełajowe.

5. Podsumowanie zawodów tenisa stołowego Parafialnego Klubu Sportowego "Michael".

Imprezy wpisane do Kalendarza Imprez Masowych i Wyczynowych, to Międzynarodowy Spływ Kajakowy na Dunajcu, Mistrzostwa Polski Juniorów na torze w Wietrznicach, rozgrywki piłkarskie.

Tradycyjny Międzynarodowy Spływ Kajakowy na Dunajcu, którego jeden z etapów kończy się w Jazowsku jest znaną imprezą turystyki kwalifikowanej.

W korycie Dunajca w Nabrzeży - Wietrznicach znajduje się sztuczny tor kajakowy przeznaczony do sportu wyczynowego, zapewniający pełne treningi kadry narodowej seniorów i juniorów, z których wielu wywodzi się z gminy. Tor ten umożliwia organizowanie międzynarodowych zawodów w kajakarstwie górskim najwyższej rangi takich jak Mistrzostwa Europy czy Mistrzostwa Świata.

Turystyka

O atrakcyjności turystycznej wsi decyduje przede wszystkim położenie w dolinie Dunajca, na granicy Beskidu Sądeckiego, Beskidu Wyspowego oraz bliskość Gorców i Pienin, z ich malowniczymi szlakami przeznaczonymi dla turystyki pieszej, rowerowej i konnej, zabytki architektury i stosunkowo duża liczba organizowanych imprez kulturalnych i sportowych. Piękne krajobrazy, pofałdowany teren, duże zalesienie sprawiają, że chętnie odwiedzają ten rejon turyści. Położenie wsi Szczereż stwarza doskonałe warunki do aktywnego wypoczynku oraz do korzystania z dobrodziejstw turystyki. Przez miejscowość przebiegają szlaki rowerowe :

Szczereż – Czarny Potok – Łącko

Szczereż – Jazowsko – Brzyna – Maszkowice – Łącko

Miejscowość ze względu na warunki krajobrazowe, a dzięki posiadaniu stadionu sportowego i bliskości szlaków rowerowych, różne możliwości aktywnego spędzania czasu, posiada znakomity potencjał do rozwoju agroturystyki.

Walory turystyczne i wypoczynkowe gminy i wsi Szczereż podnosi atrakcyjne sąsiedztwo Pienińskiego Parku Narodowego oraz Popradzkiego Parku Krajobrazowego. Szczereż jest dobrą bazą wypadową na tereny tych parków.

Zwiedzającemu szlaki Gminy Łącko towarzyszą przydrożni świadkowie historii: kapliczki i krzyże.

1.1.3. Identyfikacja występujących problemów na terenie wsi Szczereż

Problemy dotyczą zarówno gospodarczej, społecznej, jak i ekonomicznej sfery życia mieszkańców wsi Szczereż. Silne rozdrobnienie ziemi, wielkość i różnorodność źródeł dochodu, wysoki udział dochodów ze źródeł niezarobkowych, brak zakładów przetwórczych wpływają na niską przedsiębiorczość.

Niewielka skala produkcji poszczególnych gospodarstw, rozproszenie, słabe powiązania gospodarstw z rynkiem – skierowanie na samozaopatrzenie w żywność powodują niską wydajność pracy w rolnictwie.

Kolejny problem stanowi duża skala ukrytego bezrobocia.

Występują braki infrastruktury. Drogi są w złym stanie technicznych, brak dróg dojazdowych do pól i gospodarstw, chodników, oświetlenia. Układ komunikacyjny wsi wymaga remontu i rozbudowy, w celu zwiększenia bezpieczeństwa, komfortu pieszych i kierowców oraz zwiększenia estetycznego wyglądu wsi Szczereż. Duży problem stanowi brak wodociągu oraz infrastruktury kanalizacji sanitarnej na terenie wsi. Powoduje to nie tylko pogorszenie warunków życia ludności na wsi, ale także niekorzystnie wpływa na stan środowiska naturalnego.

Problem stanowi także małe wykorzystanie potencjału agroturystycznego miejscowości. Niewiele gospodarstw na terenie wsi podejmuje się prowadzenia tego typu działalności, co związane jest najprawdopodobniej z niskim stopniem znajomości procedur, prawa działalności gospodarczej, a także brakami w infrastrukturze technicznej (kanalizacja, wodociąg).

Dużym walorem dla wsi jest zlokalizowany na jej terenie stadion sportowy, co wpływa na poprawę jej atrakcyjności. Jednak brak kompleksowego wykończenia i oddania do użytku budynku szatni z zapleczem socjalno-sanitarnym, uniemożliwia pełne wykorzystanie obiektu do organizowania poważniejszych imprez sportowych. Dlatego priorytetowym postulatem dla samorządu wsi i gminy jest wykończenie

budynku szatni, połączenie do niego wodociągu, umożliwienie odprowadzania ścieków i jak najszybsze oddanie obiektu do użytku LZS Górka Szczereż, mieszkańcom.

Działanie to ma na celu rozbudowę infrastruktury sportowej, która przyczyni się do ożywienia, rozwoju wsi Szczereż, podniesienia rozwoju fizycznego młodzieży i dzieci. Dzięki udostępnieniu stadionu sportowego wraz z zapleczem (szatnie) będzie możliwe organizowanie różnego rodzaju imprez sportowych o charakterze lokalnym, gminnym, ale także wykraczającym poza tereny gminy. Możliwe byłoby także organizowanie rozgrywek sportowych z drużynami ze Słowacji, co przyczyniłoby się do pogłębiania więzi i współpracy o charakterze międzynarodowym. Wykreowanie prężnego ośrodka sportowo-rekreacyjnego w Szczereżu, przyczyni się do podniesienia atrakcyjności miejscowości dla turystów i agroturystów.

Dla podniesienia atrakcyjności wsi, bardzo ważna jest :

- ochrona i zachowanie unikatowych zasobów przyrody i krajobrazu kulturowego, zwiększenie atrakcyjności turystycznej
- odnowa wsi i zachowanie tradycji podkreślającej jej tożsamości
- zachowanie i pielęgnowanie dóbr kultury, co przyczyni się do pogłębienia tożsamości i przynależności regionalnej, a także przyczyni się do wzrostu atrakcyjności turystycznej wsi.

2. Analiza zasobów wsi Szczereż

Zasoby to wszelkie elementy materialne i niematerialne wsi i otaczającego ją obszaru, które mogą być wykorzystane obecnie, lub w przyszłości w budowaniu bądź realizacji publicznych lub prywatnych przedsięwzięć rozwoju wsi.

W analizie zasobów brano pod uwagę następujące rodzaje zasobów:

- środowisko przyrodnicze
- środowisko kulturowe
- dziedzictwo religijne i historyczne
- obiekty i tereny
- gospodarka, rolnictwo
- sąsiedzi i przyjezdni
- instytucje, ludzie, organizacje społeczne

Tabela. Analiza zasobów

Rodzaj zasobu	Brak	Jest o znaczeniu małym	Jest o znaczeniu średnim	Jest o znaczeniu dużym
Środowisko przyrodnicze				
- walory krajobrazu				X
- walory klimatu (mikroklimat, wiatr, nasłonecznienie)				X
- walory szaty roślinnej (np. runo leśne)				X
- cenne przyrodnicze obszary lub obiekty			X	
- świat zwierzęcy			X	
• Osobliwości przyrodnicze			X	
• Wody powierzchniowe (cieki, stawy, rzeki)			X	
• Podłoże, warunki hydrologiczne			X	

• Gleby, kopaliny			X	
Środowisko kulturowe				
- walory architektury wiejskiej i osobliwości kulturowe			X	
- walory zagospodarowania przestrzennego			X	
- zabytki			X	
- zespoły artystyczne			X	
Dziedzictwo religijne i historyczne				
- miejsca, osoby i przedmioty kultu			X	
- święta, odpusty, pielgrzymki			X	
- tradycje, obrzędy, gwara				X
- legendy, podania i fakty historyczne			X	
- ważne postacie historyczne			X	
- specyficzne nazwy			X	
Obiekty i tereny				
-działki pod zabudowę mieszkaniową		X		
- działki pod domy letniskowe		X		
- działki pod zakłady usługowe i przemysł		X		
- pustostany mieszkaniowe, magazynowe i po przemysłowe	X			
- tradycyjne obiekty gospodarki wsi (kuźnie, młyny)			X	
- place i miejsca publicznych spotkań			X	
- miejsca sportu i rekreacji				X
Gospodarka i rolnictwo				
- specyficzne produkty (hodowle, uprawy polowe)			X	
- znane firmy produkcyjne i zakłady usługowe	X			
- możliwe do wykorzystania odpady poprodukcyjne	X			
Sąsiedzi i przyjezdni				
- korzystne, atrakcyjne sąsiedztwo (duże miasto, arteria komunikacyjna, atrakcja turystyczna)			X	

- przyjezdni stali i sezonowi				X
Instytucje				
- placówki opieki społecznej	X			
- szkoły				X
- Ośrodek Kultury	X			
Ludzie, organizacje społeczne				
- OSP	X			
- Stowarzyszenia	X			

Tabela. *Jacy jesteśmy?- Diagnoza aktualnej sytuacji sołectwa*

Jaka jest nasza wieś?

Co ją wyróżnia?	Dobrze utrzymane walory krajobrazu, niczym niezniszczone; miejsca widokowe; mieszkańcy dobrze się znają; niezanieczyszczone środowisko naturalne; potencjał turystyczny i agroturystyczny
Jakie pełni funkcje?	Wieś rolniczo-sadownicza i turystyczna, dzięki stadionowi sportowemu – funkcje rekreacyjno-sportowe
Co daje utrzymanie?	Dominuje rolnictwo i sadownictwo; pozostałe to drobna przedsiębiorczość, usługi rekreacyjno- turystyczne i agroturystyczne
Kim są mieszkańcy?	Ludność rdzenna - Górale Łąccy oraz napływowa
Jak zorganizowani są mieszkańcy?	Klub sportowy grający w klasie B, zespół regionalny "Małe Łącko", Zespół „Górale Łąccy”, Orkiestra Dęta im. Tadeusza Moryto, Towarzystwo Miłośników Ziemi Łąckiej, Zespół Romski "Romane Ciawe", , Gminny Ludowy Klub Sportowy "Zyndram", Stowarzyszenie Łącka Droga Owocowa,
W jaki sposób rozwiązuje problemy?	Dyskusje, współpraca z UG, własna praca, pomoc sąsiedzka
Jak wygląda nasza wieś?	Czyste ulice, remontu wymagają miejsca służące do użytku publicznego
Jakie obyczaje i tradycje są u nas pielęgnowane i rozwijane?	Święto Kwitnącej Jabłoni, przeglądy, festiwale, w tym z udziałem grup ze Słowacji, zawody sportowe, mecze, rozgrywki

Jak wyglądają mieszkania i obejścia?	Obejścia z reguły zadbane
Jaki jest stan otoczenia i środowiska?	Wieś nie jest uzbrojona w infrastrukturę techniczną: sieć wodociągową, sieć kanalizacji sanitarnej, gazociąg
Jakie jest rolnictwo?	Dominują gospodarstwa o wyspecjalizowanej produkcji o większym areale (powyżej 1-5 ha oraz 5-10 ha) produkujące na sprzedaż. W obszarach górzystych niewielkie (o powierzchni od 1a h do 2 ha), gospodarstwa zaspakajają potrzeby właścicieli a ewentualna niewielka nadwyżka trafia na rynek, zazwyczaj lokalny
Jakie są powiązania komunikacyjne?	PKS, prywatne linie mikrobusowe, własny transport,
Co proponujemy dzieciom i młodzieży?	Organizowanie spotkań, zabaw, festynów z okazji Dnia Dziecka, imprez kulturalnych, udział w sekcjach sportowych i zespołach folklorystycznych

Tabela. *Wizja stanu docelowego*

Jaka ma być nasza wieś za 10 lat?

Co ma ją wyróżniać ?	Estetyka, dobrze utrzymane walory krajobrazu i nieskażone środowisko naturalne, bezpieczeństwo
Jakie ma pełnić funkcje?	Rolnicze, usługowe, turystyczne, rekreacyjno-sportowe, agroturystyczne
Co ma dać utrzymanie?	Rolnictwo, sadownictwo, przetwórstwo owocowe, usługi, małe i średnie przedsiębiorstwa, turystyka, agroturystyka
Kim mają być mieszkańcy?	Aktywni, zaradni i pracowici, posiadający wysokie poczucie świadomości lokalnej i folkloru, zaangażowani, w pełni identyfikujący się ze wsią
W jaki sposób ma być zorganizowana wieś i mieszkańcy?	Stowarzyszenia,
W jaki sposób mają być rozwiązywane problemy?	Dyskusje, postulaty
Jak ma wyglądać nasza wieś?	Schludnie, dużo zieleni, dobrze utrzymane zabytki, dobra dostępność – drogi, chodniki
Jakie obyczaje i tradycje mają być u	Ludowe, folklor, sportowe, budowanie marek

nas pielęgnowane i rozwijane?	produktów lokalnych
Jak mają wyglądać mieszkania i obejścia?	Nowocześnie, wygodnie, estetycznie
Jaki ma być stan otoczenia i środowiska?	Lepszy niż obecny – skanalizowanie, zawodociągowanie wsi Szczereż
Jakie ma być rolnictwo?	Dochodowe, zmodernizowane, zmechanizowane
Jakie mają być powiązania komunikacyjne?	Więcej bezpośrednich połączeń PKS, rozwój prywatnej komunikacji mikrobusowej
Co zaproponujemy dzieciom i młodzieży?	Plac zabaw dla najmłodszych; dobrze utrzymany stadion sportowy wraz z zapleczem socjalno-sanitarnym; organizacje imprez we współzawodnictwie sportowym, więcej wspólnych spotkań, kółka zainteresowań, udział w zespołach ludowych i folklorystycznych, przeglądach, festiwalach

2.1. Inwentaryzacja zasobów wsi Szczereż służąca ujęciu stanu rzeczywistego

W Szczereżu zlokalizowane są następujące placówki, obiekty oraz działają zespoły, kluby:

- Szkoła Podstawowa w Szczereżu
- Sklep spożywczy
- Punk skupu owoców
- Usługi: m. in. transportowe, remontowo-budowlane
- Stadion sportowy w Szczereżu
- Wykupiona nieruchomość na boisko dla LZS Górka Szczereż
- LZS Górka Szczereż
- Klub sportowy grający w klasie B

Wieś Szczereż, ze względu na istnienie na jej terenie stadionu sportowego pełni w gminie rolę sportowo-rekreacyjną Ważne jest zatem zachowanie jej charakteru i klimatu, maksymalne przystosowanie dla potrzeb lokalnej ludności, dbałość o estetykę otoczenia z uwzględnieniem komfortu i bezpieczeństwa mieszkańców i rozwój turystycznych, rekreacyjnych i sportowych funkcji miejscowości.

Główne atrakcje turystyczne to:

- stadion sportowy
- trasy rowerowe: Szczereż - Czarny Potok – Łącko, Szczereż – Jazowsko – Brzyzna – Maszkowice - Łącko

3. Ocena mocnych i słabych stron wsi Szczereż - Analiza SWOT

Nazwa SWOT jest akronimem angielskich słów Strengths (mocne strony), Weaknesses (słabe strony), Opportunities (szanse w otoczeniu), Threats (zagrożenia w otoczeniu).

Analiza SWOT jest efektywną metodą identyfikacji słabych i silnych stron organizacji oraz badania szans i zagrożeń, jakie stoją przed organizacją. Analizę SWOT można z równym powodzeniem zastosować do dowolnego przedsięwzięcia.

Jest ona oparta na schemacie klasyfikacji dzielącym wszystkie czynniki mające wpływ na bieżącą i przyszłą pozycję organizacji na:

- zewnętrzne w stosunku do organizacji i mające charakter uwarunkowań wewnętrznych,
- wywierające negatywny wpływ na organizację i mające wpływ pozytywny.

Ze skrzyżowania tych dwóch podziałów powstają cztery kategorie czynników:

zewnętrzne pozytywne - szanse. Szanse to zjawiska i tendencje w otoczeniu, które gdy odpowiednio wykorzystamy staną się impulsem rozwoju oraz osłabiają zagrożenia,

zewnętrzne negatywne - zagrożenia. Zagrożenia to wszystkie czynniki zewnętrzne, które są postrzegane jako bariery dla rozwoju, utrudnienia, dodatkowe koszty działania. Istnienie zagrożeń ma destrukcyjny wpływ na rozwój organizacji lub powodzenie inwestycji. Jednocześnie nie pozwala na pełne wykorzystanie szans i mocnych stron,

wewnętrzne pozytywne - mocne strony, czyli atuty organizacji. Mocne strony to walory organizacji, które w pozytywny sposób wyróżniają ją pośród konkurencji. Mocne strony mogą być wynikiem wielkości organizacji, polegać na dużym udziale w rynku, niskich kosztach jednostkowych, dysponowania nowoczesną technologią, jakością produkcji itd.,

wewnętrzne negatywne - słabe strony organizacji. Słabe strony to konsekwencja ograniczeń zasobów i niedostatecznych kwalifikacji. Mogą one dotyczyć całej organizacji, jak i jej części. Każda organizacja posiada słabe strony. Jednak zbyt duża

ich ilość może spowodować, że organizacja nie utrzyma się na rynku konkurencyjnym, a inwestycja może przynieść straty, zamiast spodziewanych zysków.

Sporządzenie listy czynników i określenie trendów w otoczeniu i wewnątrz organizacji pozwala w kolejnym etapie ocenić siłę ich wpływ na organizację i priorytetowe działania, które muszą zostać podjęte. Informacje uzyskane w trakcie analizy SWOT będą podstawą podejmowania kolejnych, strategicznych decyzji.

Na potrzeby niniejszego opracowania wybrano czynniki, które mają związek z rozpatrywanym obszarem.

Słabe strony, czyli strategiczne problemy do rozwiązania

Zjawiska ograniczające możliwości rozwoju wsi Szczereż:

Lp.	Słabe strony, czyli strategiczne problemy do rozwiązania
1	Zły stan dróg, brak dróg dojazdowych, brak chodników przy drogach, brak oświetlenia ulicznego
2	Niedogodne warunki do inwestowania i dla rozwoju przedsiębiorczości
3	Brak wykorzystania potencjału położenia geograficznego – słaba infrastruktura ruchu turystycznego
4	Słabe wyposażenie budynków świadczących usługi agroturystyczne, brak pól namiotowych
5	Wysoki poziom bezrobocia
6	Byt mieszkańców oparty na świadczeniach z budżetu państwa
7	Silne rozdrobnienie ziemi, słabe powiązanie gospodarstw z rynkiem
8	Brak przetwórstwa rolno-spożywczego
9	Brak infrastruktury technicznej: sieci wodociągowej, sieci kanalizacji sanitarnej
10	Zły stan techniczny szkoły
11	Słabe dostosowanie sposobu kształcenia do potrzeb rynku pracy
12	Słaba promocja kompleksowa wsi

Zagrożenia

Zjawiska negatywne mogące stanowić zagrożenie dla rozwoju wsi Szczereż, występowanie których jest uwarunkowane czynnikami leżącymi poza możliwościami bezpośredniego jej wpływu:

Lp.	Zagrożenia
1	Wysokie koszty prac remontowych
2	Niedoinwestowanie terenów wiejskich, brak nakładów na rozbudowę i modernizację infrastruktury technicznej i społecznej
3	Wzrost bezrobocia, brak perspektyw zawodowych dla młodzieży. Odpływ wykształconej kadry i lokalnego kapitału
4	Wyjazdy mieszkańców za poszukiwaniem pracy (często za granicę)
5	Niestabilne prawo, nadmierny fiskalizm, biurokracja
6	Zwiększenie kosztów zatrudnienia
7	Zniechęcenie społeczeństwa do aktywności spowodowane złą polityką państwa
8	Ubożenie społeczeństwa
9	Zagrożenie młodzieży patologiami społecznymi, degradacja młodzieży spowodowana brakiem środków finansowych na rozwój klubów sportowych, kółek zainteresowań
10	Wyraźnie zarysowana różnica poziomu cywilizacyjnego i gospodarczego pomiędzy częściami gminy
11	Niska wydajność pracy w rolnictwie
12	Bierność postaw i nieufność do zbiorowego działania na polu gospodarczym przejawiana przez większą część mieszkańców wsi

Mocne strony, czyli atuty

Zjawiska pozytywne z punktu widzenia możliwości kształtowania rozwoju wsi Szczereż - na który bezpośredni wpływ mają one same - mieszkańcy, władze samorządowe:

Lp.	Mocne strony, czyli atuty
1	Korzystne położenie widokowe w dolinie Dunajca i Dolinie Słomki, bliskość Nowego Sącza.
2	Dobre warunki do rozwijania różnych form turystyki i agroturystyki, szlaki rowerowe
3	Oferta sportowa związana z istnieniem na terenie wsi stadionu sportowego, organizowanie ciekawych imprez sportowych i rekreacyjnych.
4	Dobrze zorganizowany zespół sportowy Górka Szczereż
5	Duża aktywność gospodarcza mieszkańców, zaradność i pracowitość mieszkańców
6	Dobra jakość rolniczej przestrzeni produkcyjnej, silne sadownictwo
7	Funkcjonująca na terenie wsi Szkoła Podstawowa
8	Dobrze rozciągnięta sieć telekomunikacyjna
9	Nieza nieczyszczone środowisko naturalne – brak dużych zakładów przemysłowych, dobre warunki klimatyczne i zdrowotne
10	Posiadanie dużej świadomości tożsamości lokalnej
11	Rozwój stosunków przygranicznych z gminami Słowacji

Szanse

Zjawiska pozytywne z punktu widzenia możliwości kształtowania rozwoju wsi Szczereż, występowanie których jest uwarunkowane czynnikami leżącymi poza możliwościami bezpośredniego jego wpływu:

Lp.	Szanse
1	Remont i rozbudowa układu komunikacyjnego wsi (drogi, chodniki)
2	Fundusze unijne – dopłaty dla rolnictwa, pozyskiwanie środków na rozwój zasobów ludzkich, przedsiębiorczości oraz potencjału społeczno-gospodarczego regionu
3	Czynniki historyczno- kulturowe nadające gminie i wsi Szczereż niepowtarzalny charakter
4	Walory środowiska naturalnego, malowniczy krajobraz, skuteczna polityka w zakresie ochrony środowiska
5	Wykorzystanie walorów turystycznych i krajobrazowych – rozwój różnych form turystyki i

	agroturystyki
6	Telekomunikacja, internet
7	Klimat do uprawiania kultury, sportu i rekreacji
8	Moda na budowę domków weekendowych w ciekawej okolicy
9	Wykorzystanie placówek oświatowych do wypoczynku
10	Rozwój małej i średniej przedsiębiorczości
11	Rozwój infrastruktury na terenie miejscowości (kanalizacja, wodociągi)
12	Wykorzystanie bliskiego położenia Nowego Sącza

Do problemów wymagających najszybszego rozwiązania lub mogących spowodować przyspieszenie lokalnego rozwoju zaliczono:

- Uciążliwość ruchu drogowego dla mieszkańców,
- Brak wykorzystania potencjału położenia geograficznego – słaba infrastruktura ruchu turystycznego
- Słaba infrastruktura techniczna (wodociągi, sieci kan. sanitarnej),

4. Założenia Planu rozwoju wsi Szczereż

„Odnowa wsi oraz zachowanie i ochrona dziedzictwa kulturowego” to program, który daje możliwość działania społeczności wsi.

Słabo rozwinięta infrastruktura techniczna i społeczna wsi stanowi jedną z najpoważniejszych barier wielofunkcyjnego rozwoju obszarów wiejskich i rozwoju pozarolniczych działalności gospodarczych. Nieodpowiedni stopień rozwoju infrastruktury wiejskiej, standard życia i gospodarowania mieszkańców wsi, także decyduje o słabej atrakcyjności obszarów wiejskich dla inwestorów, a ograniczone możliwości finansowe lokalnych samorządów nie pozwalają także na odpowiednie zaspokojenie potrzeb kulturalnych mieszkańców wsi oraz zachowanie dziedzictwa kulturowego.

Podjęcie działania „Odnowy wsi oraz zachowanie i ochrona dziedzictwa kulturowego” służyć będzie także do mobilizacji społeczności i pobudzania aktywności do podejmowania wspólnych przedsięwzięć na rzecz poprawy warunków i jakości życia w miejscowości.

W ramach „Odnowy wsi oraz zachowania i ochrony dziedzictwa kulturowego” wspierane będą projekty związane z modernizacją i wyposażeniem obiektów pełniących funkcje kulturalne, rekreacyjne i sportowe, odnawiane będą obiekty charakterystyczne dla tradycji budownictwa wiejskiego regionu i dokonane zostaną ich adaptacje na cele publiczne.

Cele odnowy wsi:

1. Zachowanie albo wzmocnienie różnorodności funkcji wsi pod względem ekonomii, ekologii, kultury i polityki socjalnej:
 - utrzymanie dotychczasowych i tworzenie nowych miejsc pracy,
 - utrzymanie dotychczasowych i otwieranie nowych sklepów spożywczych bądź z artykułami codziennego użytku,
 - utrzymanie w należytym stanie mieszkań i budynków,
 - ochrona środowiska,

- popieranie miejscowych wniosków socjalno- kulturalnych
2. Utrzymanie i polepszenie miejscowej infrastruktury
 3. Zapewnienie i polepszenie wyglądu wsi, przestrzeganie porządku budowlanego
 4. Utrzymanie i odnowa typowego obrazu wsi z zachowaniem cech regionalnych budownictwa i struktury osiedli
 5. Przywrócenie albo zachowanie jednolitości wsi z krajobrazem
 6. Popieranie aktywności i inicjatyw mieszkańców wsi na rzecz ich własnej miejscowości
 7. Podniesienia jakości życia:
 - troska o otoczenie,
 - stosunki międzyludzkie: partnerstwo, pomoc międzysąsiedzka i międzyludzka
 - sytuacja na rynku pracy: pewne miejsca pracy, gospodarczy rozwój terenów wiejskich
 8. Wzmocnienie myślenia społecznego:
 - zwiększenie roli wspólnoty: większe poczucie wspólnoty, więcej społecznego myślenia i działania,
 - wspólne przedsięwzięcia: rozwiązywanie problemów i realizacja inicjatyw
 - utożsamianie się z miejscowością
 - utrzymanie i dalszy rozwój kultury wsi
 9. Zwiększenie poczucia odpowiedzialności:
 - więcej samodzielności dla wsi,
 - większa świadomość wśród mieszkańców wsi,

5. Kierunki rozwoju wsi Szczereż - cele strategiczne

Cele strategiczne są konkretyzacją misji rozwoju i wskazują pożądane zasadnicze kierunki zaspokajania potrzeb mieszkańców wsi oraz jego związki z otoczeniem.

Cele te są równorzędne względem siebie, stąd też ich uszeregowanie spełnia jedynie funkcje porządkujące.

C1

**STAŁA POPRAWA WARUNKÓW ŻYCIA,
ZAMIESZKIWANIA, ROZWOJU PRZEDSIĘBIORCZOŚCI
I ROLNICTWA, OBSŁUGI MIESZKAŃCÓW WSI**

C2

**OCHRONA WALORÓW I ZASOBÓW ŚRODOWISKA
PRZYRODNICZEGO ORAZ DZIEDZICTWA
KULTUROWEGO, A TAKŻE STAŁA POPRAWA ICH
STANU**

C3

**KREOWANIE PARTNERSKIEJ WSPÓŁPRACY MIĘDZY
WSIĄ A GMINĄ ŁĄCKO ORAZ INNYMI GMINAMI
OŚCIENNYMI**

6. Kierunki rozwoju wsi Szczereż - cele operacyjne

Cele operacyjne są konkretyzacją strategicznych celów rozwoju wsi Szczereż i przedstawione zostały jako cele funkcjonalne, tzn. wyrażające pożądane potrzeby, które należy zaspokoić. Formułując katalog celów operacyjnych uwzględniono te problemy, które uznano za najważniejsze i najpilniejsze do realizacji.

Stąd też, realizacja strategicznych celów rozwoju wsi Szczereż będzie koncentrować się przede wszystkim na działaniach mających na względzie stałe podnoszenie warunków życia mieszkańców, tworzenie jak najlepszych warunków dla trwałego rozwoju gospodarczego oraz wzrostu atrakcyjności turystycznej Szczereż, takich jak:

- poprawa standardu zamieszkiwania ludności i obsługi turystów oraz zwiększanie atrakcyjności lokalizacyjnej wsi dla inwestorów zewnętrznych -rozwój infrastruktury technicznej,
- tworzenie korzystnych warunków dla rozwoju rolnictwa, leśnictwa i agrobiznesu,
- zachowanie i ochrona dziedzictwa kulturowego i przyrodniczego,
- rozwój małej i średniej przedsiębiorczości, wytwórczej, produkcyjnej i usługowej,
- budowa i modernizacja układu komunikacyjnego wsi (drogi dojazdowe, chodniki)
- poprawa poziomu i warunków nauczania w szkołach,
- budowa i modernizacja ogólnodostępnych obiektów oraz urządzeń kulturalnych, sportowych, rekreacyjnych i wypoczynkowych,
- organizowanie imprez kulturalnych i sportowo-rekreacyjnych zarówno dla mieszkańców, jak i turystów,

Cele operacyjne	Realizacja celu strategicznego
CO1. Poprawa standardu zamieszkiwania ludności i obsługi turystów oraz zwiększanie atrakcyjności lokalizacyjnej wsi dla inwestorów zewnętrznych -rozwój infrastruktury technicznej	C 1
CO2. Tworzenie korzystnych warunków dla rozwoju rolnictwa, leśnictwa i agrobiznesu, turystyki i agroturystyki	C 1- C 3
CO3. Zachowanie i ochrona dziedzictwa kulturowego i przyrodniczego	C 2
CO4. Rozwój małej i średniej przedsiębiorczości, wytwórczej, produkcyjnej i usługowej	C 1
CO5. Budowa i modernizacja układu komunikacyjnego wsi (drogi dojazdowe, chodniki)	C 1
CO6. Budowa i modernizacja ogólnodostępnych obiektów oraz urządzeń kulturalnych, sportowych, rekreacyjnych i wypoczynkowych	C 1 - C 3
CO7. Podniesienie poziomu i warunków nauczania w szkołach	C 1
CO8. Organizowanie imprez kulturalnych i sportowo-rekreacyjnych zarówno dla mieszkańców, jak i turystów	C 1, C 2
CO9. Rozwój społeczeństwa informacyjnego	C 1- C 3

7. Kierunki rozwoju wsi Szczereż - zadania realizacyjne

Do każdego celu operacyjnego przyporządkowano określony zestaw zadań realizacyjnych wraz z uzasadnieniem ich podjęcia. Są one środkami realizacji strategicznych celów rozwoju wsi Szczereż.

Z punktu widzenia przedmiotowego (rodzajowego) przedstawione poniżej zadania realizacyjne można zaliczyć do następujących kategorii:

- zadania inwestycyjne,
- zadania ochronne oraz racjonalizujące wykorzystanie zasobów,
- zadania informacyjno-promocyjne,
- zadania inspirujące, stymulujące i wspierające.

Z kolei, z punktu widzenia podmiotowego (kompetencyjnego) zadania realizacyjne można podzielić na:

- zadania własne, za realizację których są odpowiedzialne z mocy prawa władze gminy i sołectwa,
- zadania obce, za realizację których są odpowiedzialne z mocy prawa inne podmioty decyzyjne (np. powiat, województwo, władze centralne).

8. Katalog zadań realizacyjnych

Cel operacyjny	Zadania realizacyjne
CO1. Poprawa standardu zamieszkiwania ludności i obsługi turystów oraz zwiększanie atrakcyjności lokalizacyjnej wsi dla inwestorów zewnętrznych -rozwój infrastruktury technicznej	<ul style="list-style-type: none"> • Budowa sieci wodociągowej • Budowa sieci kanalizacji sanitarnej • prace remontowo-budowlane przy urządzeniu miejsc służących do użytku publicznego.
CO2. Tworzenie korzystnych warunków dla rozwoju rolnictwa, leśnictwa i agrobiznesu, turystyki i agroturystyki	<ul style="list-style-type: none"> • rozwój agroturystyki i bazy turystycznej • wykreowanie marki lokalnych produktów • standaryzacja terenów pod kontem możliwości rozwoju produkcji ekologicznej • organizowanie się rolników w grupy producenckie • turystyka rowerowa – oznakowanie szlaków rowerowych
CO3. Zachowanie i ochrona dziedzictwa kulturowego i przyrodniczego	<ul style="list-style-type: none"> • urządzenie terenów zielonych, parków i innych miejsc wypoczynku • kształtowanie krajobrazu przyrodniczego wsi w nawiązaniu do tradycji i naturalnych form • remont budynków zabytkowych i pomników historycznych
CO4. Rozwój małej i średniej przedsiębiorczości, wytwórczej, produkcyjnej i usługowej	<ul style="list-style-type: none"> • rozwój usług doradczo- szkoleniowych • zwiększenie liczby gospodarstw świadczących usługi agroturystyczne • promocja turystyczna wsi

	<ul style="list-style-type: none"> • kreowanie i rozwój produktów turystycznych i marek produktów lokalnych określających tożsamość subregionu • organizacja cyklu kursów prowadzenia działalności agroturystycznej
CO5. Budowa i modernizacja układu komunikacyjnego wsi (drogi dojazdowe, chodniki)	<ul style="list-style-type: none"> • remont dróg transportu rolnego • remont, budowa, urządzenie ścieżek rowerowych, szlaków pieszych • remont ulic we wsi, budowa chodników
CO6. Budowa i modernizacja ogólnodostępnych obiektów oraz urządzeń kulturalnych, sportowych, rekreacyjnych i wypoczynkowych	<ul style="list-style-type: none"> • wykreowanie wsi Szczereż jako atrakcyjnego miejsca wypoczynku i rekreacji • utrzymanie i wyposażenie stadionu sportowego w Szczereżu
CO7. Podniesienie poziomu i warunków nauczania w szkołach	<ul style="list-style-type: none"> • remont i wyposażenie Szkoły w Szczereżu • fundusz stypendialny dla młodzieży szczególnie uzdolnionej z rodzin biednych • działania oświatowe w kierunku propagowania zdrowego stylu życia, ograniczenia agresywnych zachowań
CO8. Organizowanie imprez kulturalnych i sportowo-rekreacyjnych zarówno dla mieszkańców, jak i turystów	<ul style="list-style-type: none"> • organizowanie imprez sportowych, rekreacyjnych, meczy, rozgrywek
CO9. Rozwój społeczeństwa informacyjnego	<ul style="list-style-type: none"> • budowa sieci teleinformatycznej wraz z przyłączeniami

9. Opis planowanego zadania w ramach dz. 2.3. Odnowa wsi oraz zachowanie i ochrona dziedzictwa kulturowego

Wizja rozwoju Sołectwa:

„Aby nasza wieś była bardziej atrakcyjna dla jej mieszkańców i przyciągnęła do siebie turystów”

„Poprawa infrastruktury sportowo-rekreacyjnej poprzez wykończenie budynku szatni przy stadionie sportowym w Szczereżu”

9.1. Opis planowanego przedsięwzięcia: „Poprawa infrastruktury sportowo-rekreacyjnej poprzez wykończenie budynku szatni przy stadionie sportowym w Szczereżu”

Zlokalizowany na terenie Szczereża stadion sportowy pełni funkcje sportowo-rekreacyjne nie tylko dla mieszkańców samej wsi Szczereż, ale także dla mieszkańców wszystkich sołectw Gminy Łącko. Jest miejscem treningów dla miejscowych klubów sportowych oraz meczy i rozgrywek sportowych o charakterze lokalnym, uczelnianym i międzygminnym. Na dzień dzisiejszy stadion nie posiada odpowiednio wyposażonego zaplecza socjalno-sanitarnego. Budynek szatni przy stadionie sportowym jest niewykończony (w stanie surowym), brak systemów zaopatrzenia w wodę i odprowadzenia ścieków. Konieczne jest także zagospodarowanie terenu wokół budynku szatni – komunikacja (plac, chodniki), zieleń dekoracyjna.

Powyższa inwestycja jest bardzo ważna nie tylko ze względu na poprawę życia mieszkańców wsi, ale również poprawę zdrowia i kondycji fizycznej dzieci i młodzieży wsi i gminy, a także uchronienie jej przed patologią dzięki aktywnemu wykorzystaniu

czasu wolnego. Zagospodarowany, prężnie działający obiekt sportowy może także być wykorzystany nie tylko przez lokalny Zespół Sportowy Górka Szczereż, czy inne kluby sportowe, ale dzięki przedstawieniu oferty zajęć podczas wakacji może być także miejscem, gdzie aktywnie będą spędzać turyści przebywający na terenie wsi i gminy. Przyczyni się to do poprawy wizerunku wsi, wzmocnienia jej potencjału agroturystycznego oraz integracji mieszkańców wsi i Gminy.

Opis budynku

Wolnostojący budynek szatni zlokalizowano w odległości 5,0 m od granicy dz. Nr 129/1, 7,0 m od granicy dz. Nr 130/1. Dojazd do budynku z drogi gminnej Nr 132. Budynek szatni jest parterowy, oparty na kształcie prostokąta. Na parterze znajdują się dwie szatnie z węzłem sanitarnym (goście, gospodarze), dwa pomieszczenia techniczne, pomieszczenie dla sędziów wraz z toaletą. Obiekt przykryty jest dachem dwuspadowym o konstrukcji drewnianej pokryty blachą trapezową powlekaną.

Bilans terenu

Wyszczególnienie	Powierzchnia [m ²]
Powierzchnia zabudowy szatni	132,10 m ²
Powierzchnia dojazdu	571,00 m ²
Powierzchnia chodników	93,00 m ²
Powierzchnia boiska sportowego	5100,00 m ²
Zbiornik na nieczystości	5,00 m ²
Powierzchnia zieleni	4798,90 m ²
Razem	10 700 m²

Ogólne dane budynku

Wyszczególnienie	Wymiar
Powierzchnia zabudowy szatni	132,10 m ²
Powierzchnia użytkowa	72,30 m ²
Powierzchnia całkowita	90,40 m ²

Kubatura	317,00 m ³
----------	-----------------------

Budynek posadowiony jest na ławach fundamentowych betonowych ciągłych, zbrojonych przeciwskurczowo. Ściany fundamentowe wylewane betonowe. Ściany kondygnacji nadziemnych z elementów ceramicznych, murowane na zaprawie cementowo-wapiennej, ściany wewnętrzne z pustaków ceramicznych klasy 10 na zaprawie cementowo-wapiennej. Dach drewniany dwuspadowy w układzie płatwiowo-krokwiowym. Pokrycie dachu blachą trapezową na łątach drewnianych.

W ramach prac wykończeniowych, instalacyjnych w opisywanym budynku szatni przy stadionie w Szczereżu przewidziano do wykonania:

1. Roboty budowlane wykończeniowe
2. Kanalizacja sanitarna
3. Wodociąg
4. Wykonanie placów, chodników, drogi dojazdowej

9.1.1. Prace wykończeniowe przy budynku szatni w Szczereżu

L.p.	Rodzaj prac	Opis prac
1.	Izolacja stropu na strychu	Izolacje cieplne i przeciwdźwiękowe z płyt styropianowych poziomych na wierzchu, konstr. na sucho, grub. 5 cm FS - 15
2.	Tynki wewnętrzne	Tynki wewnętrzne zwykłe kat. III, gruntowanie podłoża preparatami "ATLAS UNI GRUNT" – pow. pionowe, licowanie ścian o pow. do 5 m ² płytami glazurowymi o wym. 15 x 20 cm na zaprawie klejowej
3.	Podłoża i posadzki	Podkłady, izolacje przeciwwilgociowe z papy zgrzewalnej w pomieszczeniach o pow. powyżej 5 m ² , izolacje cieplne i przeciwdźwiękowe z płyt styropianowych FS – 15, grub. 5 cm poziome na

		wierzchu, konstr. na sucho, w-wy wyrównujące pod posadzki, gruntowanie podłoży, posadzki wielobarwne z płytek kamionkowych GRES o wym. 30 x 30 cm na zaprawie klejowej grub. 5 mm, cokoliki z płytek kamionkowych o wymiarach 15 x 15 cm.
4.	Malowanie wewnętrzne	Dwukrotne malowanie farbami emulsyjnymi powierzchni wewnętrznych.
5.	Elewacja	Tynki zewnętrzne zwykłe kat. III na ścianach płaskich i pow. poziomych, obróbki blacharskie z blachy powlekanej, licowanie ścian, dwukrotne malowanie farbami emulsyjnymi powierzchni zewnętrznych, boazerie z listew drewnianych, lakierowanych
6.	Roboty zewnętrzne	Chodniki z kostki betonowej POLBRUK grubości 60 mm typu 40 na podsypce cementowo-piaskowej grubości 50 mm z wypełnieniem spoin piaskiem

Wykończenia ścian: tynki zewnętrzne cementowo wapienne gładkie, tynki wewnętrzne gładkie kat. III, malowane farbami klejowymi, w pomieszczeniach sanitarnych glazura do wysokości min. 2,0 m.

Podłogi, izolacje, posadzki: w przestrzeniach komunikacyjnych i pomieszczeniach sanitarnych flizy, w pomieszczeniach technicznych wylewka cementowa. Izolacja pionowa i pozioma.

Malowanie wewnętrzne: dwukrotne malowanie farbami emulsyjnymi pow. wewnętrznych

9.1.2. Kanalizacja sanitarna

Ścieki sanitarne z obiektu odprowadzone będą do szczelnego zbiornika na nieczystości rurą o średnicy 160 mm. Instalacja wewnętrzna, dostosowana do stopnia wyposażenia obiektu, zostanie wykonana z rur PE z zachowaniem odpowiednich średnic dla zamontowanych przyborów. Przewody poziome w obrębie obiektu, wykonane z rur PE odpowiedniej wytrzymałości. Minimalne średnice – fi 0,10, w

pozostałych przypadkach dostosowane do potrzeb urządzeń. Wody opadowe poprzez rynny i rury spustowe odprowadzone będą bezpośrednio na teren przylegający do budynku.

- Sieci wodociągowe – rurociągi z polichlorku winylu (PCW), ciśnieniowe, łączone na uszczelkę gumową o śr. 160 mm - dł. 14,0 m.
- Studzienki rewizyjne o śr. 315 mm, głębokości do 2,0 m z rury karbowanej – 2 szt.
- Studzienka rewizyjna i zbiorcza w dnie wykopu, śr. 800 – 1000 mm – 1 szt.

9.1.3. Wodociąg

Woda pitna dostarczana będzie ze studni. Przewód doprowadzający wodę do obiektu wykonany z rur stalowych ocynkowanych lub rur z PE odpowiedniej wytrzymałości – min. średnica 40 mm.

Instalacja wewnętrzna dostosowana do potrzeb wyposażenia obiektu, wykonana w całości z rur stalowych ocynkowanych lub PE z zachowaniem odpowiednich średnic do zamontowanych przyborów.

Przyłącze wodociągowe z rur stalowych ocynkowanych, średnica rurociągu 32 mm.

9.1.4. Wykonanie placów, chodników, drogi dojazdowej

L.p.	Rodzaj prac	Opis prac
1.	Roboty ziemne	Roboty ziemne
2.	Krawężniki, ścieki	Wykonanie ławy betonowej pod krawężniki i ściek, obrzeże betonowe, krawężniki betonowe wystające o wymiarach 20 x 30 cm na podsypce cementowo-piaskowej, ścieki z elementów betonowych gr. 15 cm, kanały z rur PCV łączonych na wcisk o śr. 200 mm, studzienki ściekowe uliczne betonowe śr. 500 mm
3.	Podbudowa	Warstwa dolna podbudowy z kruszyw naturalnych gr. 30 cm Warstwa górna podbudowy z kruszyw łamanych gr.10 cm

		Warstwa górna podbudowy z kruszyw łamanych gr.15cm
4.	Nawierzchnia, place, dojazd	Chodniki z kostki brukowej betonowej gr. 6 cm na podsypce piaskowej z wypełnieniem spoin piaskiem, Nawierzchnie z mieszanek mineralno-bitumicznych asfaltowych o grubości 6 cm (warstwa ścieralna)

Źródło: **Projekt budowlany** „Budynek szatni przy stadionie sportowym”, Szczereż – Architektura + elementy konstrukcji, opracowany przez mgr inż. architekta Andrzej Szul, **Kosztorysy inwestorskie** opracowane przez Tomasz Dąbrowski

9.2. Szacunkowy kosztorys inwestycji

L.p.	Rodzaj prac		Wartość robót netto [PLN]	VAT (22%) [PLN]	Wartość robót brutto [PLN]
1	Prace wykończeniowe przy budynku szatni w Szczereżu	Izolacje stropu na strychu	2 848,70	6 26,71	3 475,41
		Tynki wewnętrzne	13 207,03	2 905,55	16 112,58
		Podłoża i posadzki	12 773,88	2 810,25	15 584,13
		Malowanie wewnętrzne	1 583,21	348,31	1 931,52
		Elewacja	14 269,57	3 139,31	17 408,88
		Roboty zewnętrzne	8 095,59	1 781,03	9 876,62
		Razem		52 777,98	11 611,16
2	Kanalizacja sanitarna		8 365,47	1 840,41	10 205,88
3	Wodociąg		6 221,55	1 368,75	7 590,30
4	Wykonanie placów, chodników, drogi dojazdowej	Roboty ziemne	14 177,98	3 119,15	17 297,13
		Krawężniki, ścieki	25 012,69	5 502,79	30 515,48

	dojazdowej	Podbudowa	22 662,21	4 985,69	27 647,90
		Nawierzchnia, place, dojazd	47 463,37	10 441,94	57 905,31
		Razem	109 316,25	24 049,57	133 365,82
Całkowita wartość prac objętych projektem			176 681,25	38 869,89	215 551,14

9.3. Harmonogram realizacji planowanego przedsięwzięcia

Projekt	Wrzesień 2006	Październik 2006	Listopad 2006	Grudzień 2006	Styczeń 2007	Luty 2007	Marzec 2007
Prace wykończeniowe przy budynku szatni w Szczereżu							
Kanalizacja sanitarna							
Wodociąg							
Wykonanie placów, chodników, drogi dojazdowej							

Planowany termin przetargu	Wrzesień 2006r.
Planowany termin rozpoczęcia realizacji Projektu (Termin zawarcia umowy z wykonawcą).	Listopad 2006r.

Etapy realizacji Projektu:		Data [kw., rok]
1.	Prace wykończeniowe przy budynku szatni w Szczereżu	IV kwartał 2006r.

2.	Kanalizacja sanitarna	IV kwartał 2006r.
3.	Wodociąg	IV kwartał 2006r.
4.	Wykonanie placów, chodników, drogi dojazdowej	IV kwartał 2006r.

Planowany termin zakończenia realizacji Inwestycji. Przedstawienie protokołu ostatecznego odbioru.	Grudzień 2006r.
Planowane rozliczenie projektu. Przedstawienie ostatecznego wniosku o płatność.	Styczeń 2007r.

10. Komplementarność z programami/ działaniami/ dokumentami strategicznymi dotyczącymi rozwoju wsi i regionu

10.1. Zgodność z Narodowym Planem Rozwoju

Zgodność planowanej inwestycji z *Narodowym Planem Rozwoju* można wykazać w pierwszej i drugiej zasadniczej części NPR. W pierwszej części NPR określono m. in. zróżnicowanie regionalne poziomu rozwoju społeczno-gospodarczego Polski wraz z identyfikacją głównych problemów rozwoju kraju. Efektywność polityki regionalnej wspólnoty rozumiana jest przede wszystkim jako skuteczność minimalizowania dysproporcji w poziomie rozwoju regionów unijnych.

W drugiej części NPR przedstawione są przedsięwzięcia o charakterze strukturalnym. Cel nadrzędny określony został jako **"rozwijanie konkurencyjnej gospodarki opartej na wiedzy i przedsiębiorczości, zdolnej do długofalowego, harmonijnego rozwoju, zapewniającej wzrost zatrudnienia i osiągnięcie spójności społecznej, ekonomicznej i przestrzennej z UE na poziomie regionalnym i krajowym"**. Realizacja opisanego w niniejszym opracowaniu projektu zakłada zgodność z przede wszystkim z dwoma celami:

- **przekształcenia strukturalne w rolnictwie oraz rozwój obszarów wiejskich**
- **wzmocnienie potencjału rozwojowego regionów i przeciwdziałanie marginalizacji niektórych obszarów.**

Źródło: *Narodowy Plan Rozwoju*

10.2. Zgodność z założeniami do Krajowego Programu Rozwoju Wsi

Celem ogólnym polityki państwa, zorganizowanej w ramach Krajowego Programu Rozwoju Wsi, jest poprawa poziomu życia rodzin rolniczych oraz innych mieszkańców obszarów wiejskich, z wykorzystaniem społecznego, środowiskowego i ekonomicznego potencjału regionów. Musi to doprowadzić do wyrównania poziomu życia i wskaźników cywilizacyjnych pomiędzy wsią i miastem. Służyć do tego będą zarówno środki krajowe jak i sposoby wykorzystania instrumentów Wspólnej Polityki Rolnej jak i polityki spójności.

Cele przedstawione w *Planie rozwoju wsi Szczereż* oraz zadania przeznaczonego do realizacji są zgodne z priorytetami istotnymi dla rozwoju obszarów wiejskich oraz poprawy życia mieszkańców wsi ujętymi w *założeniach do Krajowego Programu Rozwoju Wsi*:

1. Rozwój przedsiębiorczości i zwiększanie atrakcyjności inwestycyjnej obszarów wiejskich,

2. Wzrost konkurencyjności gospodarstw rolnych,

3. Rozwój i poprawa lokalnej infrastruktury technicznej i społecznej,

4. Wzrost jakości kapitału ludzkiego oraz aktywizacji zawodowej,

oraz kierunkami wsparcia istotnymi dla rozwoju obszarów wiejskich, ujęte w następujących kategoriach:

1. Rozwój i poprawa lokalnej infrastruktury

2. Rozwój przedsiębiorczości i zwiększanie atrakcyjności inwestycyjnej obszarów wiejskich, poprzez:

- *promowanie obszarów wiejskich i ich dziedzictwa kulturowego;*

4. Poprawa jakości i zwiększenie dostępności usług publicznych na obszarach wiejskich, poprzez:

- *ochronę dziedzictwa kulturowego, wsparcie rozwoju kultury i **rekreacji** na obszarach wiejskich, w tym w szczególności programy wykorzystania szkół wiejskich jako lokalnych ośrodków kultury - w zakresie nie objętym POROW;*

Źródło: **Założenia do Krajowego Programu Rozwoju Wsi** przyjęte przez Kierownictwo Ministerstwa Rolnictwa i Rozwoju Wsi w dniu 28 lutego 2006r.

10.3. Zgodność z Programem Aktywacji Obszarów Wiejskich Województwo Małopolskie 2000-2005

Działania zmierzające do rozwoju wsi Łącko wpisują się w działania realizowane w Komponentcie C Programu Aktywizacji Obszarów Wiejskich prowadzące do poprawy stanu infrastruktury technicznej na obszarach wiejskich, które miały na celu między innymi wzmocnić struktury organizacyjne i instytucjonalne działające w dziedzinie infrastruktury poprzez kształtowanie na poziomie samorządów gminnych i powiatowych rynkowego podejścia do planowania oraz budowy i utrzymania sieci infrastrukturalnych.

10.4. Zgodność ze Strategią Rozwoju Województwa Małopolskiego

Cel generalny „Strategii Rozwoju Województwa Małopolskiego” brzmi: **„Małopolska – region szans, wszechstronnego rozwoju ludzi i nowoczesnej gospodarki; silnym aktywnością swoich mieszkańców, czerpiącym z dziedzictwa przeszłości i zachowującym tożsamość w integrującej się Europie”**, zaś jako misję przyjmuje się poprawę warunków życia i bezpieczeństwa mieszkańców.

Krajobraz kulturowy to forma przestrzenna, w jakiej przejawia się cywilizacyjne działanie i egzystowanie danej społeczności. Na sylwetkę wsi składa się sposób prowadzenia infrastruktury drogowej, zasięg i kształt terenów różnego rodzaju: rolniczych, przemysłowych, leśnych, rekreacyjno-sportowych układ ulic, placów, budynków, osiedli.

Tereny wiejskie są obszarem szybkiego zanikania wartości narodowego dziedzictwa kulturowego. Ważne jest, aby postęp cywilizacyjny nie odbywał się kosztem zasobów materialnego i niematerialnego dziedzictwa kulturowego. Jest to szczególnie ważne dla

terenów Małopolski, która posiada największe i najbardziej zróżnicowane zasoby w tym zakresie. Ochrona dziedzictwa kulturowego jest również ważna, ze względu na budowanie szerokiej, różnorodnej oferty turystycznej i agroturystycznej.

Projekt przewidziany do realizacji w „*Planie rozwoju wsi Szczereż*”, a także zadania zmierzające do rozwoju wsi wpisują się w:

Cel nadrzędny „*Strategii Województwa Małopolskiego*” **A**: *Lepiej wykształceni, aktywni i przedsiębiorczy mieszkańcy*

Cel strategiczny **A.4.**: *Silna rodzina i zdrowy tryb życia*

Rozwiązanie: **A.4.3.**: *Rozwinięta infrastruktura sportowo-rekreacyjna*

Priorytetem jest „*Basen w każdym powiecie – hala sportowa w każdej gminie – boisko przy każdej szkole*”.

Rezultatem działania powinno być zwiększenie dostępu mieszkańców do bazy sportowej oraz zwiększenie aktywności sportowo-rekreacyjnej mieszkańców regionu.

Dlatego bardzo ważne jest wspieranie rozwoju bazy sportowo-rekreacyjnej w gminach i powiatach jako materialnej podstawy prozdrowotnej aktywności ruchowej, a także działalności wychowawczej adresowanej do dzieci i młodzieży.

Cel nadrzędny **B**: *Wysoka jakość środowiska przyrodniczego i kulturowego.*

Cel strategiczny **B.4.** – *Kształtowanie krajobrazu kulturowego*

Rozwiązanie **B.4.1.** – *Stworzenie systemu ochrony krajobrazu kulturowego*

Rozwiązanie **B.4.3.** – *Ochrona dziedzictwa kulturowego na obszarach wiejskich*, które ma na celu utrzymanie regionalnego zróżnicowania krajobrazu architektonicznego, ochronę najcenniejszych zespołów urbanistycznych, wykorzystanie skansenów jako atrakcji turystycznych i ośrodków kulturowych, podniesienie konkurencyjności małopolskiej oferty konkurencyjnej. Ochrona dziedzictwa kulturowego na obszarach wiejskich wymaga: starannego planowania przestrzennego wsi respektującego wartości układu urbanistycznego, ochrony najcenniejszych obiektów „in situ” oraz rozwoju muzeów typu skansenowego, w tym tak zwanych „żywych skansenów”, wspieranie folkloru oraz zanikających zawodów, pogłębiania w mieszkańcach wsi zainteresowania i dumy ze swoich tradycji kulturowych.

Rozwiązanie **B.4.5. Ochrona zabytków i rewitalizacja starej zabudowy**, które ma na celu między innymi ożywienie centrów historycznych małych miast i wsi. Wymaga to zwiększenia zakresu prac konserwatorskich, szczególnie w obiektach mających potencjał turystyczny, wsparcie prac modernizacyjnych w historycznych centrach miasteczek i wsi.

Źródło: **Strategia Rozwoju Województwa Małopolskiego** – Kraków, październik 2000r., opracowana przez Zarząd Województwa Małopolskiego oraz instytucje wspierające: Agencję Rozwoju Regionu Krakowskiego S.A., Departament Strategii Rozwoju Urzędu Marszałkowskiego Województwa Małopolskiego, przyjęta Uchwałą Nr XXIII/250/2000 Sejmiku Województwa Małopolskiego z dnia 28 sierpnia 2000r., w sprawie przyjęcia „Strategii Rozwoju Województwa Małopolskiego”.

10.5. Zgodność ze Strategią Rozwoju Województwa Małopolskiego na lata 2007-2013

Wizja rozwoju województwa sformułowana w Strategii Rozwoju Województwa Małopolskiego na lata 2007-2013: **„Małopolska regionem szans wszechstronnego rozwoju ludzi i nowoczesnej gospodarki, silnym aktywnością swych mieszkańców, czerpiącym z dziedzictwa przeszłości i zachowującym tożsamość w integrującej się Europie”**.

Przedsięwzięcie, a także działania zawarte w *Planie rozwoju wsi Szczereż* wpisują się w cele *Strategii Rozwoju Województwa Małopolskiego na lata 2007-2013*:

Cel strategiczny I: *Wzmocnienie konkurencyjności gospodarczej województwa (Pole A – Konkurencyjność gospodarcza)* - który określi atrakcyjność i pozycję regionu jako miejsca aktywności gospodarczej, co jest fundamentem ekonomicznym pomyślności i standardu życia mieszkańców województwa.

Cel pośredni (obszar strategiczny) II: *Gospodarka regionalnej szansy*

Kierunek polityki II5: *Rozwój przemysłów czasu wolnego*

Rezultatem będzie zwiększenie liczby osób korzystających z oferty wypoczynku w regionie poprzez rozwój infrastruktury dla rozwoju ruchu turystycznego, w tym:

- **tworzenie infrastruktury rekreacyjnej i wypoczynkowej, również w oparciu o wykreowane produkty turystyczne**

Cel strategiczny **II**: *Stworzenie warunków dla wszechstronnego rozwoju społecznego i wysokiej jakości życia (Pole B – Rozwój społeczny i jakość życia)*– co decyduje o atrakcyjności i spójności regionu jako bezpiecznego i przyjaznego miejsca zamieszkania oraz pobytu, a w konsekwencji o jego konkurencyjności jako wszechstronnego środowiska życia.

Cel pośredni (obszar strategiczny) **VII**: *Dziedzictwo i przestrzeń regionalna*

Kierunek polityki **VII1**: *Ochrona i kształtowanie krajobrazu kulturowego*

Założenia programowe:

b/. *Ochrona zasobów wiejskich:*

d/. *Formułowanie zasad ochrony i kształtowania strefy kulturowej, mdz. in.*

- Rekompozycja urbanistyczna – porządkowanie przestrzeni,
- Utrzymanie regionalnego zrównowżenia krajobrazu architektonicznego.

Kierunek polityki **VII3**: *Opieka nad regionalnym dziedzictwem kulturowym*

Założenia programowe:

Celem działania jest podniesienie walorów zabytków i wykorzystanie ich dla rozwoju gospodarki regionu. Przewidywane działania obejmują aktywność na rzecz:

a/. *Rynkowego zorientowania regionalnego dziedzictwa kulturowego, poprzez:*

- Stosowanie zintegrowanej konserwacji w planach lokalnych,
- ***Tworzenie ofert turystyczno – rekreacyjnych, uzdrowiskowych oraz kulturalnych,***

Źródło: **Strategia Rozwoju Województwa Małopolskiego na lata 2007-2013**, dokument przyjęty Uchwałą Nr XLI/527/2006 Sejmiku Województwa Małopolskiego, dnia 30 stycznia 2006r.

10.6. Zgodność ze Strategią Rozwoju Powiatu Nowosądeckiego

Wizja powiatu nowosądeckiego brzmi następująco: **„Powiat nowosądecki – obszarem o bogatej ofercie turystycznej i kulturalnej, zapewniającym mieszkańcom możliwość rozwoju i wysoką jakość życia, atrakcyjnym do prowadzenia działalności gospodarczej”**.

Planowana inwestycja, a także działania przewidziane do realizacji w „Planie rozwoju wsi Szczereż” wpisują się w:

Cel strategiczny I: *Wzmocnienie potencjału gospodarczego powiatu nowosądeckiego*

Cel operacyjny I.5.: *Zwiększenie atrakcyjności turystycznej*

Program I.5.1.: Realizacja inwestycji infrastrukturalnych zwiększających atrakcyjność turystyczną powiatu

Cel strategiczny II: *Poprawa warunków życia mieszkańców powiatu nowosądeckiego*

Cel operacyjny II.5.: *Zapewnienie warunków rozwoju kultury w powiecie*

Program II.5.1.: *Wspieranie instytucji kultury zlokalizowanych na terenie powiatu oraz realizacja imprez kulturalnych*

Cel operacyjny II.6.: *Zagwarantowanie dostępności do szerokiej oferty sportowo-rekreacyjnej*

Program II.6.1.: Realizacja inwestycji w infrastrukturze sportowo-rekreacyjnej

Źródło: Strategia Rozwoju Powiatu Nowosądeckiego na lata 2006-2013, dokument przyjęty Uchwałą Nr 349/XXXVIII/2005 Rady Powiatu Nowosądeckiego z dnia 27 grudnia 2005 r. w sprawie przyjęcia „Strategii Rozwoju Powiatu Nowosądeckiego na lata 2006-2013”, opracowany w Starostwie Powiatowym w Nowym Sączu przy udziale ekspertów Małopolskiej Szkoły Administracji Publicznej Akademii Ekonomicznej w Krakowie.

10.7. Zgodność z Planem Rozwoju Lokalnego Gminy Łącko

Celem strategicznym Planu Rozwoju Lokalnego Gminy Łącko jest **zapewnienie trwałych podstaw rozwoju społeczeństwa i gospodarki oraz stworzenie możliwie jak najlepszych warunków życia jej mieszkańców.**

Projekt, a także działania przewidziane do realizacji w „*Planie odnowy wsi Szczereż*” idealnie wpisują się w cel strategiczny oraz cele operacyjne *Planu Rozwoju Lokalnego Gminy Łącko*:

Cel operacyjny: *Budowa infrastruktury technicznej*

Cel będzie realizowany poprzez podjęcie następujących działań:

Działanie 1 – obejmować będzie budowę i modernizację infrastruktury technicznej na terenie sołectw Gminy Łącko

Działanie 3 – ma na celu poprawę standardu infrastruktury społecznej oraz pełniejsze wykorzystanie istniejącego potencjału kulturalnego, rekreacyjnego i turystycznego Gminy m.in. poprzez: modernizację obiektów istniejących, budowę nowych obiektów.

Cel operacyjny: *Rozwój obszarów wiejskich w kierunku przyrodniczo-turystycznym*

Celem jest kształtowanie warunków życia ludności zamieszkałej na obszarach wiejskich, które odpowiadają standardom cywilizacyjnym i pozwalają mieszkańcom wsi realizować ich cele ekonomiczne, edukacyjne, kulturowe i społeczne oraz mobilizacja mieszkańców wsi do podejmowania wspólnych przedsięwzięć na rzecz poprawy warunków i jakości życia na wsi.

Cel ten będzie realizowany poprzez podjęcie następujących działań:

Działanie 1 – dotyczyć będzie: modernizacji i wyposażenia obiektów pełniących funkcje kulturalne, **rekreacyjne i sportowe**, odnowy obiektów zabytkowych charakterystycznych dla tradycji budownictwa wiejskiego regionu modernizacji przestrzeni publicznej we wsi rozwoju publicznej infrastruktury związanej z rozwojem funkcji turystycznych wsi.

Działanie 3 – ukierunkowane jest na ochronę dziedzictwa kulturowego wsi oraz kształtowanie programowo-przestrzennej koncepcji ochrony dóbr kultury w kontekście

kształtowania przestrzeni publicznej Łącka. Rozwój przestrzenny Łącka – centrum Gminy, oparty ma być na jego walorach zabytkowych, odtwarzaniu i wzbogacaniu historycznych elementów układu przestrzennego.

Źródło: Plan Rozwoju Lokalnego Gminy Łącko na lata 2005-2006 oraz 2007-2013, Łącko 2005r., opracowany przez firmę Akordbud-Consulting Sp. z o.o.

10.8. Zgodność ze Strategią Rozwoju Turystycznego, Rolniczego i Gospodarczego Gminy Łącko

Projekt przedstawiony do realizacji w ramach *Planu Rozwoju wsi Szczereż* wpisuje się także w główne kierunki rozwoju Gminy przedstawione w *Strategii Rozwoju Turystycznego, Rolniczego i Gospodarczego Gminy Łącko na lata 2006-2013*:

7. Oświata, sport i kultura

W najbliższych latach 2005-2006 planuje się ukończyć boisko na Szczereżu oraz przystąpić do budowy zaplecza sanitarno-socjalnego (szatnie, umywalnie) przy stadionie.

Źródło: Strategia Rozwoju Turystycznego, Rolniczego i Gospodarczego Gminy Łącko na lata 2006-2013, Łącko 2006, przyjęta Uchwałą Nr 4/2006 Rady Gminy w Łącku z dnia 27 stycznia 2006 r.

10.9. Zgodność ze Zintegrowanym Programem Operacyjnym Rozwoju Regionalnego

Celem strategicznym ZPORR jest tworzenie warunków wzrostu konkurencyjności regionów oraz przeciwdziałanie marginalizacji niektórych obszarów w taki sposób, aby sprzyjać długofalowemu rozwojowi gospodarczemu kraju, jego spójności ekonomicznej, społecznej i terytorialnej oraz integracji z UE.

Zadaniem ZPORR jest likwidacja różnic i barier w rozwoju występujących nie tyle na terenie całej Polski, co na obszarze poszczególnych województw.

Główne priorytety ZPORR, to:

- *Rozbudowa i modernizacja infrastruktury służącej wzmocnieniu konkurencyjności regionów.*
- *Wzmocnienie regionalnej bazy ekonomicznej oraz zasobów ludzkich.*
- *Rozwój lokalny.*

Projekt oraz inne działania przewidziane do realizacji w „*Planie rozwoju wsi Szczereż*” są komplementarne z działaniami ZPORR:

Działanie **3.1. Obszary wiejskie**, w ramach którego są wspierane między innymi inwestycje związane z budową, rozbudową i modernizacją lokalnej bazy kulturalnej i turystycznej, projekty polegające na restauracji i rewitalizacji obiektów dziedzictwa kulturowego.

Działanie **3.2. Obszary podlegające restrukturyzacji**.

Źródło: Zintegrowany Program Operacyjny Rozwoju Regionalnego 2004-2006 Uzupełnienie Programu, Warszawa, styczeń 2004 rok, Ministerstwo Gospodarki Pracy i Polityki Społecznej

10.10. Zgodność z Planem Zagospodarowanie Przestrzennego Województwa Małopolskiego

Projekt, a także działania przewidziane do realizacji w „*Planie rozwoju wsi Szczereż*” wpisują się w założenia *Planu Zagospodarowanie Przestrzennego Województwa Małopolskiego*:

6.2.5. Rewaloryzacja zespołów urbanistycznych i ruralistycznych

Rewaloryzacja i rewitalizacja zespołów urbanistycznych i ruralistycznych wymaga uwzględnienia wytycznych konserwatorskich oraz lokalnego charakteru zabudowy przy nowych inwestycjach. Zmierzenie do wzrostu jakości przestrzeni przy pełnym zachowaniu jej atrybutów kulturowych jest konieczne zwłaszcza w odniesieniu do

powierzchni staromiejskich. Działaniom rewaloryzacyjnym sprzyjać może tworzenie atrakcyjnych ofert inwestycyjnych.

6.3.8. Turystyka i agroturystyka. Plan Zagospodarowania Przestrzennego Województwa Małopolskiego zakłada, że wiodącymi formami turystyki agroturystyki w województwie będą: turystyka przyrodnicza, turystyka kulturowo-etniczna, turystyka kwalifikowana, agroturystyka, turystyka transgeniczna i międzynarodowa. Agroturystyka wykorzystując zachowany w regionie wiejski krajobraz kulturowy i walory przyrodnicze stosowne do tej formy wypoczynku powinna rozwijać się na bazie obszarów agroturystycznych. Obszarami szczególnie atrakcyjnymi dla rozwoju agroturystyki są tereny podgórskie i górskie oraz obszary parków krajobrazowych i otulin, obszary chronionego krajobrazu, w zbiegu ze szlakami kulturowymi i obiektami zabytkowymi.

Aby jednak miejscowość mogła rozwijać się pod względem turystycznym musi prezentować wysoki poziom estetyczny, posiadać dobre zaplecze techniczne oraz szeroką ofertę kulturalną, sportowo-rekreacyjną i turystyczną.

Źródło: Plan Zagospodarowania Przestrzennego Województwa Małopolskiego, Tom II Kierunki zagospodarowania Przestrzennego, opracowany przez Urząd Marszałkowski Województwa Małopolskiego Departament Środowiska i Rozwoju Wsi, Kraków 2003 przyjęty Uchwałą Nr XV/174/03 Sejmiku Województwa Małopolskiego z 22 grudnia 2003r. w sprawie uchwalenia „Planu Zagospodarowanie Przestrzennego Województwa Małopolskiego

10.11. Zgodność z Sektorowym Programem Operacyjnym Restrukturyzacja i modernizacja sektora żywnościowego i rozwój obszarów wiejskich

Projekt oraz inne działania przewidziane do realizacji w „*Planie rozwoju wsi Szczereż*” wpisują się w cele priorytety i działania SPO *Restrukturyzacja i modernizacja sektora żywnościowego*:

Priorytet II : *Zrównoważony rozwój obszarów wiejskich*

Działanie 2.3. *Odnowa wsi oraz zachowanie i ochrona dziedzictwa kulturowego*

Celem działania jest wielofunkcyjny rozwój wsi oraz poprawa warunków życia ludności oraz rozwoju funkcji gospodarczych i społecznych wsi.

Działanie dotyczy:

a/. remontu, budowy lub adaptacji oraz wyposażenia obiektów komunalnych pełniących funkcje kulturalne (świetlice, domy kultury),

b/. remontu, budowy, urządzenia placów zabaw, boisk sportowych, ścieżek rowerowych, szlaków pieszych służących do użytku publicznego,

c/. projekty związane z kultywowaniem tradycji społeczności lokalnych oraz tradycyjnych zawodów

d/. kształtowanie centrów wsi poprzez remont lub budowę placów, parkingów itp.,

e/. urządzania terenów zielonych, parków i innych miejsc wypoczynku

f/. remontu lub budowy elementów małej infrastruktury turystycznej oraz rekreacyjnej w tym systemów informacji wizualnej,

g/. zagospodarowanie zbiorników i cieków wodnych w obrębie miejscowości,

h/. remontu obiektów zabytkowych używanych na cele publiczne oraz miejscowych pomników historycznych,

i/. zakupu i remontu nie używanych obiektów charakterystycznych dla tradycji budownictwa wiejskiego regionu i ich adaptacja na cele publiczne,

j/. wyburzenia i rozbiórki zdewastowanych budynków i budowli publicznych, jeżeli niemożliwy jest ich remont lub dalsze użytkowanie,

k/. nadzoru architektów, konserwatorów zabytków (przy remoncie obiektów zabytkowych) i inżynierów nad realizowanymi w ramach programu pracami inwestycyjnymi i konserwatorskimi.

Źródło: Sektorowy Program Operacyjny Restrukturyzacja i Modernizacja Sektora Żywnościowego oraz Rozwój Obszarów Wiejskich

10.12. Podsumowanie

Realizacja *Planu rozwoju wsi Szczereż* ma na celu poprawę życia mieszkańców oraz zwiększenie atrakcyjności turystycznej, inwestycyjnej i gospodarczej wsi. Wyrównanie dysproporcji pomiędzy społecznością wsi i miast w ramach polityki zrównoważonego rozwoju poszczególnych regionów i co najważniejsze podwyższenie standardu i jakości życia mieszkańców.

11. Oczekiwane rezultaty Planu rozwoju wsi Szczereż

Szczereż posiada liczne walory turystyczne, w tym krajobrazowe, kulturowe, sportowo-rekreacyjne, co czyni go ciekawym miejscem wypoczynku weekendowego oraz urlopowego. Posiada wiele szlaków rowerowych i turystycznych, przez co może być świetną bazą rekreacyjną i wypadową w dalsze rejony Pogórza.

Lp.	Parametr	Obecna sytuacja	Sytuacja po wdrożeniu projektu
1.	Zatrudnienie przy realizacji projektu	0	+2
2.	Zatrudnienie w okresie użytkowania projektu	0	+2
3.	Poprawa zdrowia i kondycji fizycznej młodzieży	+1	+2
4.	Koszty poniesione na realizację projektu	0	-2
6.	Uciążliwość w trakcie realizacji inwestycji	0	-1
7.	Zysk dla firm budowlanych realizujących projekt	0	+1
8.	Ilość turystów odwiedzających wieś Szczereż	+1	+2
9.	Ilość osób uczestnicząca w cyklicznych imprezach sportowych i rekreacyjnych	+1	+2
10.	Zwiększenie atrakcyjności wsi Szczereż	+1	+2
Razem:		+4	+10

Realizacji projektu w zakresie rozbudowy infrastruktury sportowo-rekreacyjnej wsi przyczyni się do poprawy życia mieszkańców i wzrost zadowolenia społecznego mieszkańców, poprawy zdrowia i rozwoju fizycznego dzieci i młodzieży, zmniejszenia patologii dzięki organizacji czasu wolnego, poprawy wizerunku i atrakcyjności wsi, co w połączeniu z przebiegającymi przez teren wsi szlakami rowerowymi może skutkować wzrostem liczby napływających turystów, wzrostem działalności agroturystycznej w miejscowości.

Legenda:

(0) – wartość neutralna

(-1, -2) – wpływ negatywny

(+1, +2) – wpływ pozytywny

Analiza opcji w aspekcie kosztów i korzyści oraz analiza porównawcza wykazuje, że inwestycja jest opłacalna i korzystna dla społeczeństwa.

W/w korzyści są raczej nie wymierne, czyli nie zawsze dają się przeliczyć na pieniądze. Niemniej jednak są bardzo ważne w aspekcie społecznym.

12. System wdrażania, sposoby monitorowania, oceny i komunikacji społecznej

12.1. System monitorowania Programu rozwoju wsi Szczereż

Plan rozwoju wsi Szczereż jest programem otwartym, kierunkowym, obejmującym znaczny zakres czasowy, realizacja przyjętych celów sięga perspektywy kilkunastu lat. W krótszych odcinkach czasu wskazane jest dokonywanie systematycznej oceny uzyskiwanych rezultatów. Służą temu różnego rodzaju mierniki.

W celu oceny sytuacji we wsi i gminie należy badać ich zmienność w czasie (ocena trendów), a także okresowo konfrontować te wskaźniki z podobnymi danymi dla gminy Łącko, powiatu nowosądeckiego, województwa małopolskiego, Polski, a także innych krajów (ocena sytuacji przez porównanie) – zwłaszcza przygranicznych. W niniejszym programie rozwoju wsi proponujemy posłużenie się kilkoma podstawowymi miernikami, które określać będą stopień zaawansowania realizacji kolejnych celów strategicznych.

Rozważyć należy następujące mierniki:

1. liczba młodzieży, która po zakończeniu szkoły podstawowej zaczyna naukę w szkołach średnich (nie zawodowych),
2. odsetek młodzieży podejmującej po szkole podstawowej naukę w szkole średniej;
3. liczba studiującej młodzieży;
4. liczba dzieci objętych zajęciami pozalekcyjnymi, zwłaszcza o charakterze sportowym, kulturalnym i artystycznym
5. przeciętna długość życia mieszkańców;
6. ilość gospodarstw prowadzących działalność agroturystyczną
7. liczba nowych stanowisk pracy oraz bezpośrednia produkcja rolna
8. struktura zatrudnienia (stopień wzrostu poziomu zatrudnienia w produkcji rolnej)
9. stopień zagospodarowania wolnych obiektów
10. liczba podmiotów gospodarczych we wsi

11. dochody własne wsi na jednego mieszkańca.
12. odsetek gospodarstw domowych korzystających z infrastruktury
13. liczba odnowionych obiektów kulturalnych
14. liczba młodzieży biorąca udział w zajęciach kulturalnych i świetlicowych
15. odsetek społeczeństwa Szczereża uczestniczącego czynnie w imprezach sportowych i kulturalnych
16. ilość turystów i przyjezdnych uczestnicząca w cyklicznych imprezach sportowo-rekreacyjnych, kulturalnych
17. ilość turystów odwiedzających wieś

Liczba i dobór mierników zależą od przyjętych celów, ich hierarchii i możliwości uzyskania niezbędnych dla dokonania obliczeń danych. Informowanie społeczności gminy za pomocą tego typu zobiektywizowanych miar jest bardzo pożyteczne i daje przekonujący obraz o tym, “ w którym miejscu jesteśmy “. Oczywiście zadowolenie mieszkańców z życia na wsi jest najlepszym, niestety, nie dającym przedstawić się w postaci liczb, miernikiem dokonujących się zmian i przekształceń w najbliższym otoczeniu.

12.2. Sposób zarządzania Planem rozwoju wsi Szczereż

Nad realizacją i zmianami dotyczącymi Planu rozwoju wsi Szczereż czuwać będzie Urząd Gminy Łącko - jest to organ samorządu terytorialnego, który posiada niezbędne doświadczenie oraz wykwalifikowaną kadrę przygotowaną do pełnienia tego typu czynności, a także Zebranie Wiejskie Wsi Szczereż.

13. Wykorzystane materiały

Podczas opracowywania Planu rozwoju wsi Szczereż wykorzystano następujące materiały:

- **Narodowy Plan Rozwoju Polski na lata 2004-2006**
- **Założenia do Krajowego Programu Rozwoju Wsi** przyjęte przez Kierownictwo Ministerstwa Rolnictwa i Rozwoju Wsi w dniu 28 lutego 2006r.
- **Strategia Rozwoju Województwa Małopolskiego** – Kraków, październik 2000r., opracowana przez Zarząd Województwa Małopolskiego oraz instytucje wspierające: Agencję Rozwoju Regionu Krakowskiego S.A., Departament Strategii Rozwoju Urzędu Marszałkowskiego Województwa Małopolskiego, przyjęta Uchwałą Nr XXIII/250/2000 Sejmiku Województwa Małopolskiego z dnia 28 sierpnia 2000r., w sprawie przyjęcia „Strategii Rozwoju Województwa Małopolskiego”.
- **Strategia Rozwoju Województwa Małopolskiego na lata 2007-2013**, dokument przyjęty Uchwałą Nr XLI/527/2006 Sejmiku Województwa Małopolskiego, dnia 30 stycznia 2006r.
- **Plan Zagospodarowania Przestrzennego Województwa Małopolskiego**, Tom II Kierunki zagospodarowania Przestrzennego, opracowany przez Urząd Marszałkowski Województwa Małopolskiego Departament Środowiska i Rozwoju Wsi, Kraków 2003 przyjęty Uchwałą Nr XV/174/03 Sejmiku Województwa Małopolskiego z 22 grudnia 2003r. w sprawie uchwalenia „Planu Zagospodarowanie Przestrzennego Województwa Małopolskiego
- **Strategia Rozwoju Powiatu Nowosądeckiego na lata 2006-2013**, dokument przyjęty Uchwałą Nr 349/XXXVII/2005 Rady Powiatu Nowosądeckiego z dnia 27 grudnia 2005 r. w sprawie przyjęcia „Strategii Rozwoju Powiatu Nowosądeckiego na lata 2006-2013”, opracowany w Starostwie Powiatowym w Nowym Sączu przy udziale ekspertów Małopolskiej Szkoły Administracji Publicznej Akademii Ekonomicznej w Krakowie.
- **Plan Rozwoju Lokalnego Gminy Łącko na lata 2005-2006 oraz 2007-2013**, Łącko 2005r., opracowany przez firmę Akordbud-Consulting Sp. z o.o.

- **Strategia Rozwoju Turystycznego, Rolniczego I Gospodarczego Gminy Łącko na lata 2006-2013**, Łącko 2006, przyjęta Uchwałą Nr 4/2006 Rady Gminy w Łącku z dnia 27 stycznia 2006 r.
- **Sektorowy Program Operacyjny Restrukturyzacja i Modernizacja Sektora Żywnościowego oraz Rozwój Obszarów Wiejskich**
- **Zintegrowany Program Operacyjny Rozwoju Regionalnego 2004-2006 Uzupełnienie Programu**, Warszawa, styczeń 2004 rok, Ministerstwo Gospodarki Pracy i Polityki Społecznej
- **Projekt budowlany „Budynek szatni przy stadionie sportowym”**, Szczereż – Architektura + elementy konstrukcji, opracowany przez mgr inż. architekt Andrzej Szul,
- **Kosztorisy inwestorskie** opracowane przez Tomasz Dąbrowski
- Materiały uzyskane drogą internetową

